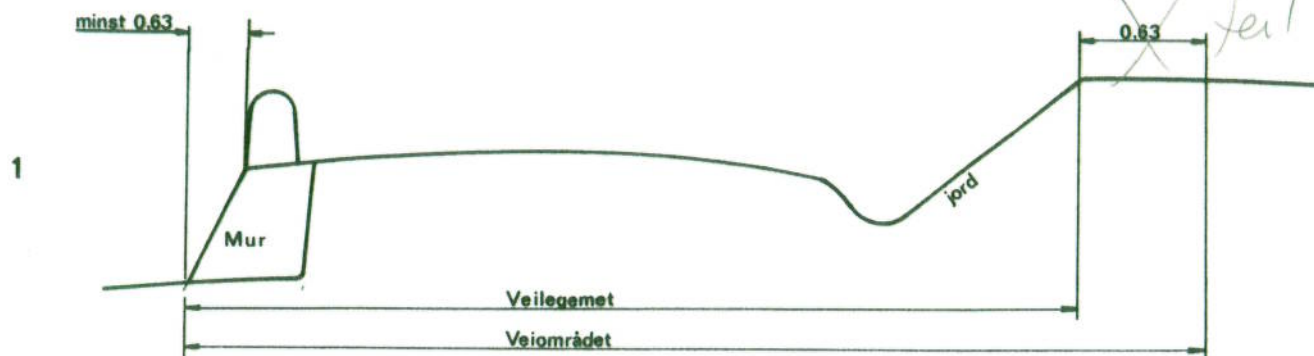



**Veglegme og vegområder
etter tidligare veglover.**

Veilegemet og Veiområdet etter den tidligere veilov av 1851 som gjaldt før 1 juli 1913.

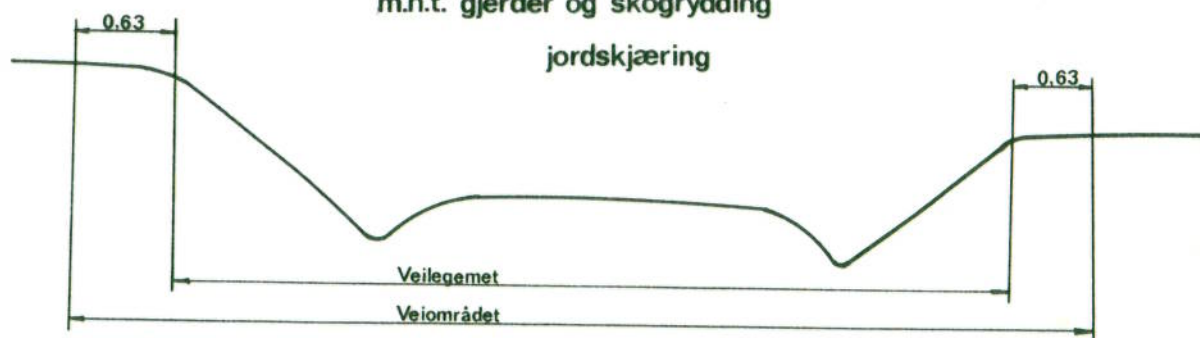
Mur og jordskjæring




Jordskråning og fjellskjæring



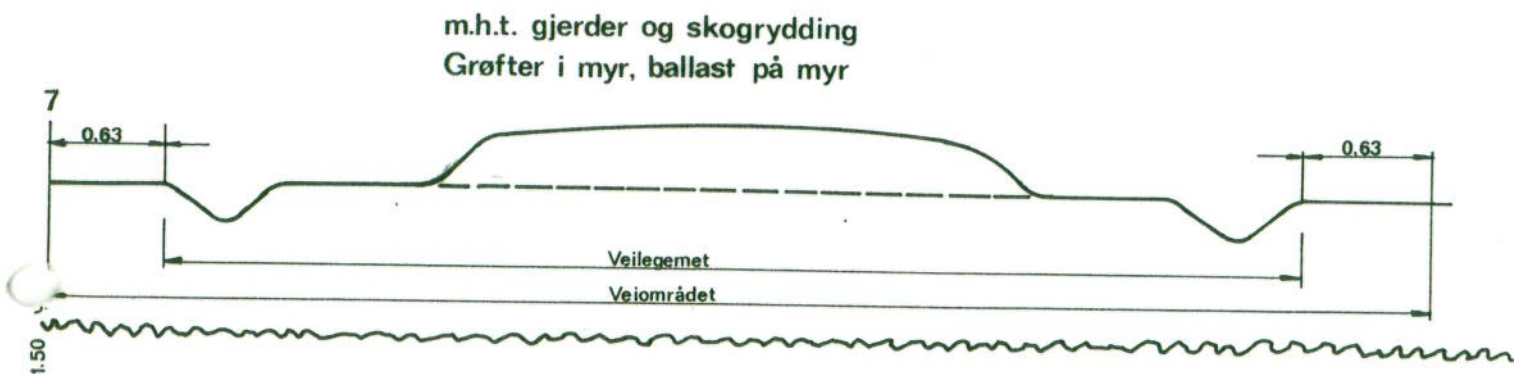
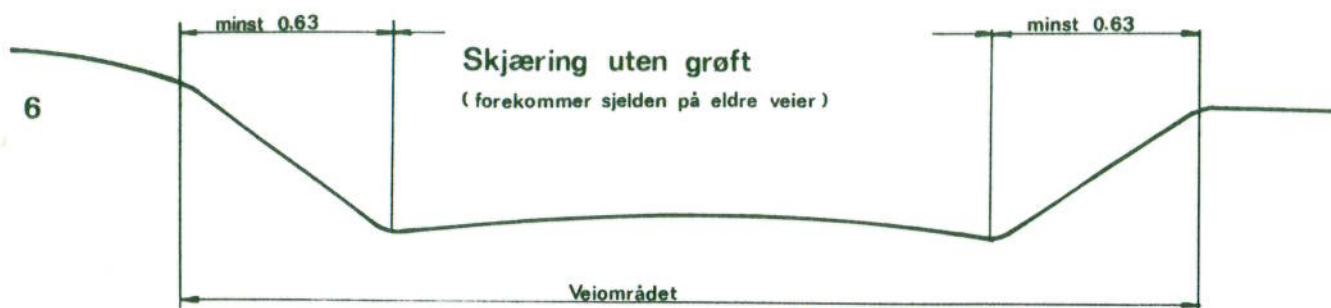
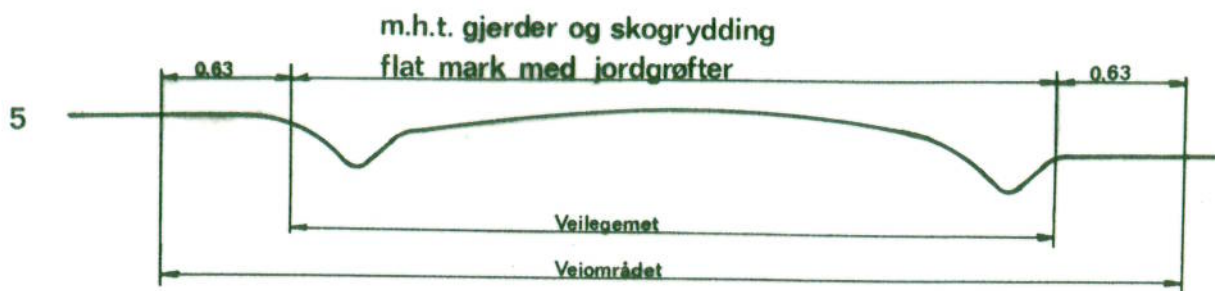
m.h.t. gjerder og skogrydding
jordskjæring



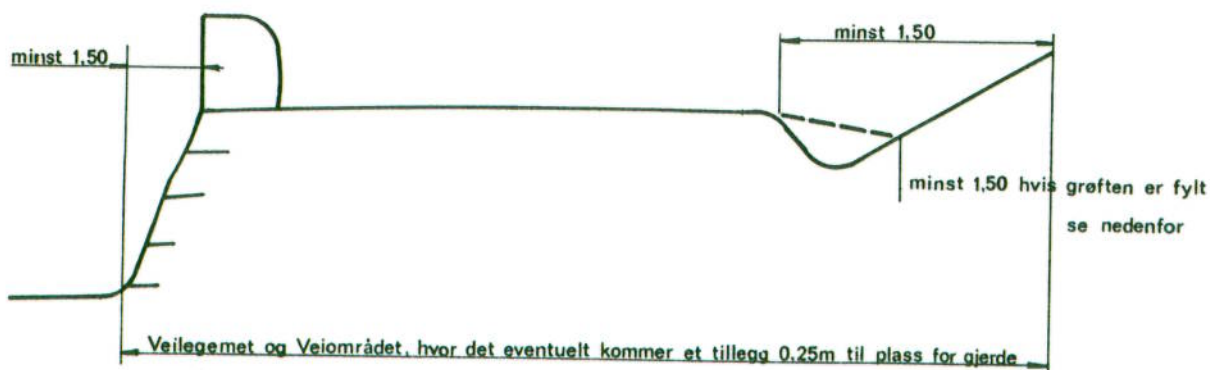
stenkant på flat mark uten grøfter



Gjerdeavstand: 1 alen=0,63m fra ytteste grøftkant,
og hvor det ikke er grøft: 1 alen fra veikant.



Mur og jordskjæring

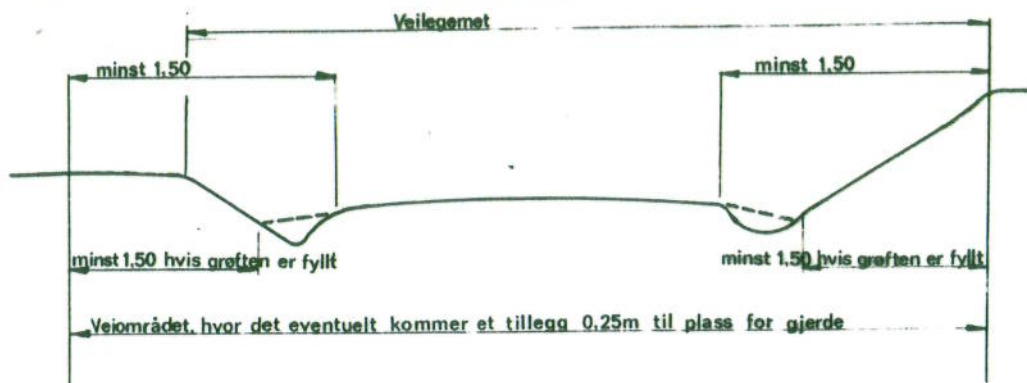


Etter veilovsbestemmelsen som gjaldt mellom 1.ste juli 1913 og 28-7-1938


Jordskråning og fjellskøring




Jordskøring



Steinkant på flat mark uten grøfter



Jordgrøft og fylltgrøft



Grøfter i myr, ballast på myr




Veilegemet og Veiområdet. Til det siste kommer eventuelt et tillegg 0.25m til plass for gjerde

Minste målet 1.50 regnet fra ytre kant stabb og fra ytre kant av den fyllte grøft, når grunnen er erhvervet så langt ut til siden.

for veier bygget etter 23/7-1937 skal 1.50 avstanden økes til 2.50m

Veilegemet og veiområdet for veier bygget etter 28-7-1938

Om gjerders avstann og grense for veiområdet, se anmerkning nederst, samt blad 5



m.h.t. gjerder og skogrydding, med et eventuelt tillegg 0,25m på hver side til plass for gjerder.

Minste målet 2,50m regnet fra ytre kant stabb og ytre kant av den fyllte grøft, når grunnen er erhvervet så langt ut til siden.