








  
 Målestokk 1: 500 ved A4 utskrift  
 Utskriftsdato: 11.03.2022 21:39  
 Eiendomsdata verifisert: 11.03.2022 20:57  
**GÅRDSKART 4631-496/1/0**  
 Tilknyttede grunneiendommer:  
 496/1/0-496/27/0

Markslag (AR5) 7 klasser		AREALTALL (DEKAR)	
TEGNFORKLARING			
	Fulldyrka jord	19.9	
	Overflatedyrka jord	21.1	
	Innmarksbeite	25.3	66.3
	Produktiv skog *	268.9	268.9
	Annet markslag	27.5	
	Bebyggd, samf., vann, bre	4.1	31.6
	Ikke kartlagt	0.0	0.0
	Sum	366.8	366.8

\* Produktiv skog er skog på fastmark og myr med skogbonitet lav eller bedre.

Kartet viser valgt type gårdskart for eiendommen man har søkt på. I tillegg vises bakgrunnskart for gjenkjenning. Arealstatistikken viser arealer i dekar for alle teiger på eiendommen. Det kan forekomme avrundingsforskjeller i arealtallene.

Ajournføringsbehov meldes til kommunen.

-  Arealressursgrenser
-  Eiendomsgrenser
-  Driftssenterpunkt

