



Kommune: 4631 - ALVER
Gardsnummer: 134
Bruksnummer: 463

Utskriftsdato / klokkeslett: 16.03.2022 kl. 10:06
Produsert av: Liv Berit Ones

Dette dokumentet viser resultatet av 2 forretninger.

Orientering om relevant utdrag av matrikkelen

Eit relevant utdrag av matrikkelen viser deler av opplysningane som registrert om matrikkeleiningane (eigedommane). Utdraget viser kva slags endringar som er gjort i matrikkelen knytt til ei forretning, som t.d. kva for grenser som vart behandla. Relevant utdrag av matrikkelen er heimla i Forskrift om eiendomsregistrering av 26. juni 2009 § 9.

Du kan kontakte kommunen for å få komplett matrikelbrev, dersom du vil sjå alle opplysningar som er registrert om matrikkeleininga.

Om heilskap og nøyaktighet i relevant utdrag av matrikelbrevet

Matrikkelen vart etablert ved konvertering av data frå tidlegare register. Det kan variere kor gode slike data er med omsyn til heilskap og nøyaktighet. I enkelte tilfelle kan grensepunkt og grenselinjer mangle heilt eller delvis, eller vere feil registrerte. Det kan også vere feil og manglar ved registrert bygnings- og adresseinformasjon. Heilskap og kartfestingsnøyaktighet er oftast betre innanfor enn utanfor tettbygde strøk. Ver merksam på at oppgjeve areal for mange matrikkeleiningar og bygg er usikre.

For utfyllande informasjon: www.kartverket.no/utdragmatrikel

Matrikkeleining

Matrikkeleiningstype: Grunneigedom
Bruksnamn: HILLAND
Etableringsdato: 22.02.2006
Skylid: 0
Er tinglyst: Ja
Har festegrunnar: Nei
Er seksjonert: Nei

Arealrapport

Tekst Areal Kommentar
Utrekna areal for 134 / 463 404,3 m2

Eigarforhold

Tinglyste eigarforhold	Status	Føds.d./org.nr	Namn	Brukseinin	Adresse	Andel
Heimelshavar		020148	VALLE RAKEL		VARDANE 112 5911 ALVERSUND	1 / 2
Heimelshavar		270749	VALLE ØYSTEIN		VARDANE 112 5911 ALVERSUND	1 / 2

Forretningar der matrikkeleininga er involvert

Forretning Forretningsdokumentdato
Forretningstype Kommunal saksreferanse
Årsak til feilretting Nettdresse (URL)
Annar referanse

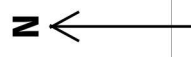
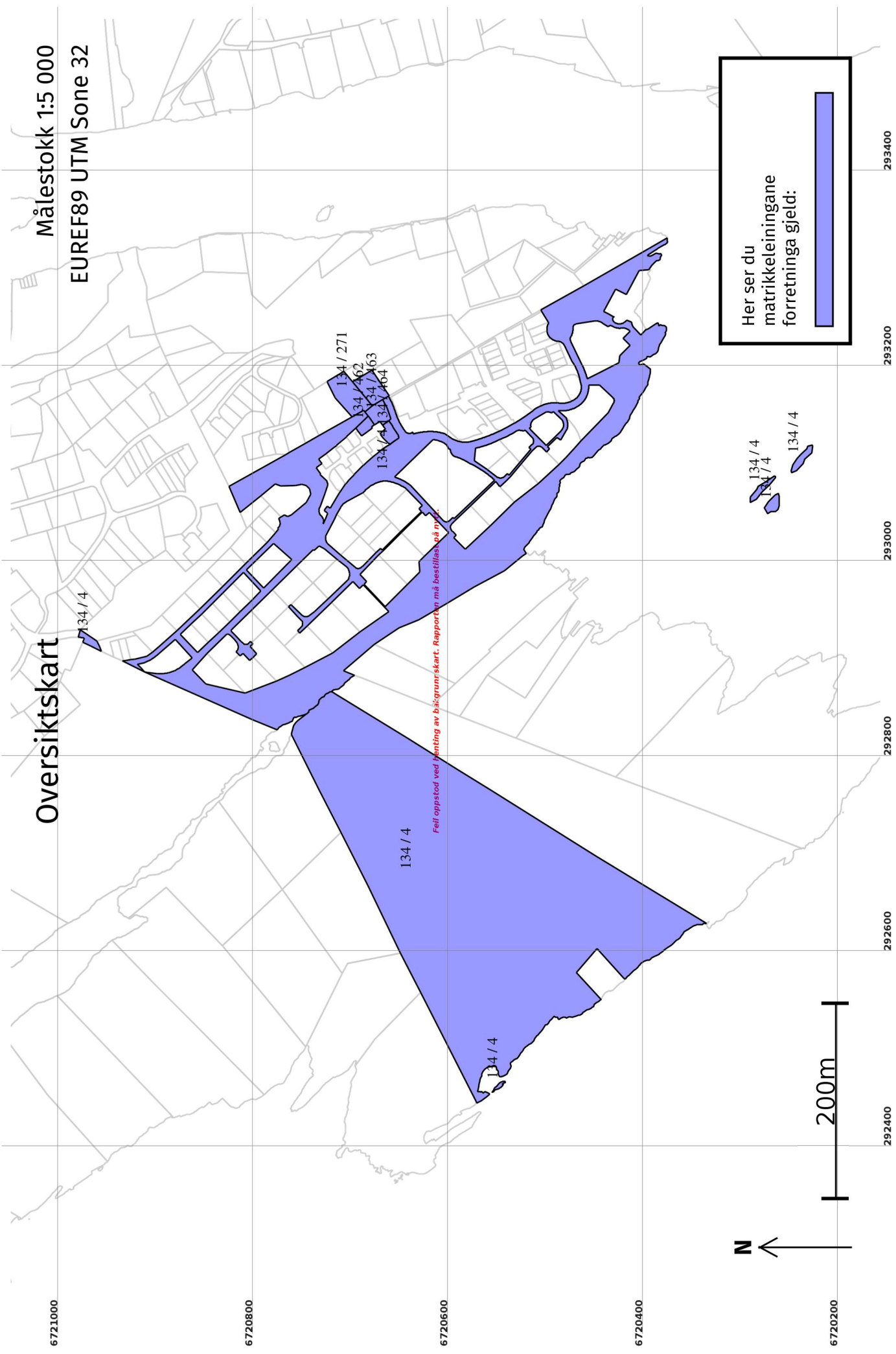
Forretning	Status	Tinglysing	Endra dato	Matrikkelføring
Arealoverføring	Tinglyst	19.02.2022	kjestan	15.02.2022
Oppmålingsforretning/arealoverføring				
	Rolle	Matrikkeleining	Arealendring	
	Avgjevar	4631 - 134/4	-204,4	
	Mottakar	4631 - 134/463	204,3	
	Berørt	4631 - 134/197	0	
	Berørt	4631 - 134/271	0	
	Berørt	4631 - 134/462	0	
	Berørt	4631 - 134/464	0	

Forretningar der matrikkeleininga er berørt

Forretning	Forretningsdokumentdato	Status	Tinglysing	Endra dato	Matrikkelføring
Forretningstype	Kommunal saksreferanse				Signatur
Årsak til feilretting	Nettadresse (URL)				Dato
	Annan referanse				
Kvalitetsheving for eksisterande matrikkeleining	18.01.2022				onesliv 24.02.2022
Oppmålingsforretning	21/9920	Rolle	Matrikkeleining	Arealendring	
		Berørt	4631 - 134/4	0	
		Berørt	4631 - 134/463	0	

Oversiktskart

Målestokk 1:5 000
EUREF89 UTM Sone 32



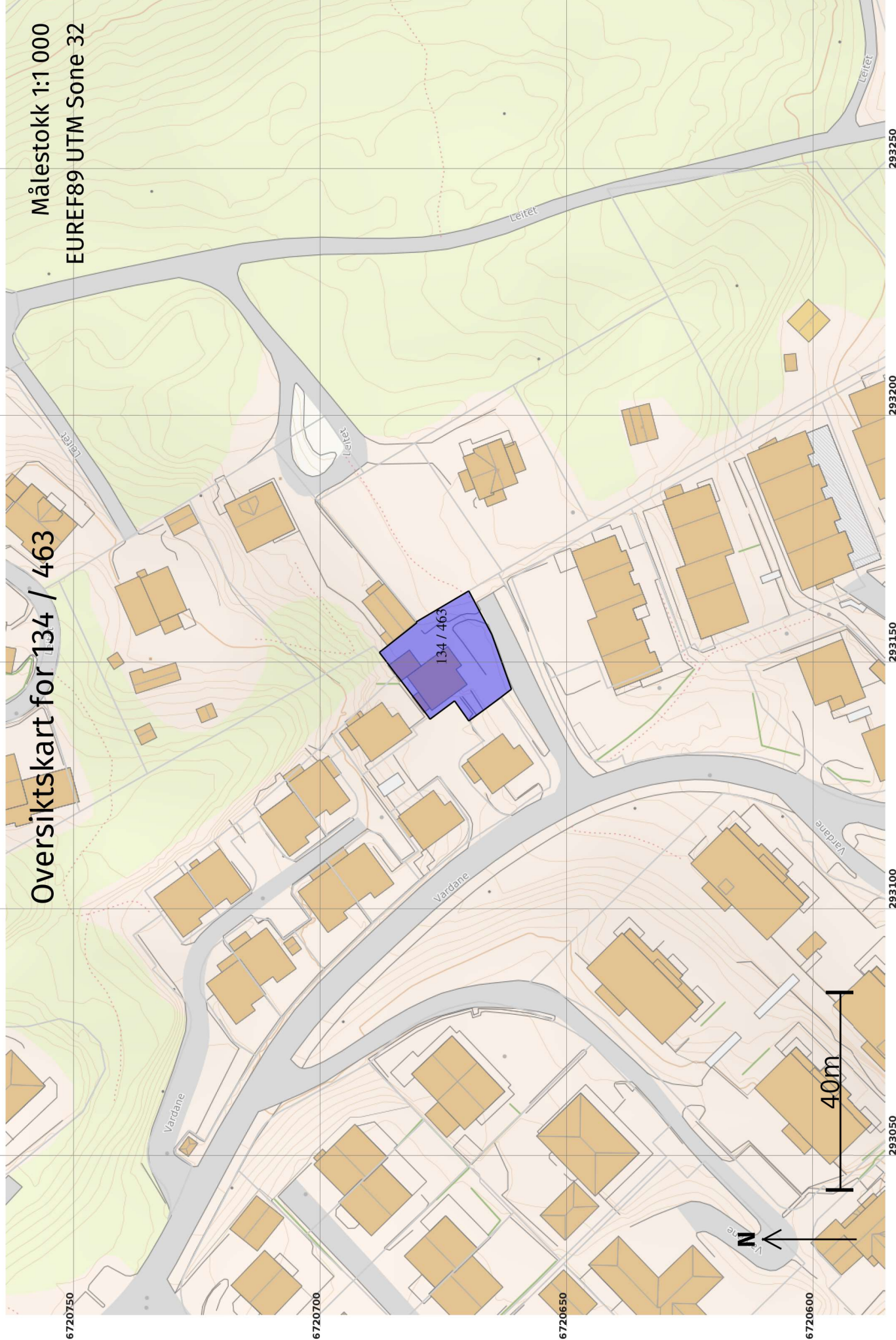
Her ser du matrikkeleiningane forretninga gjeld:

6721000 6720800 6720600 6720400 6720200

292400 292600 292800 293000 293200 293400

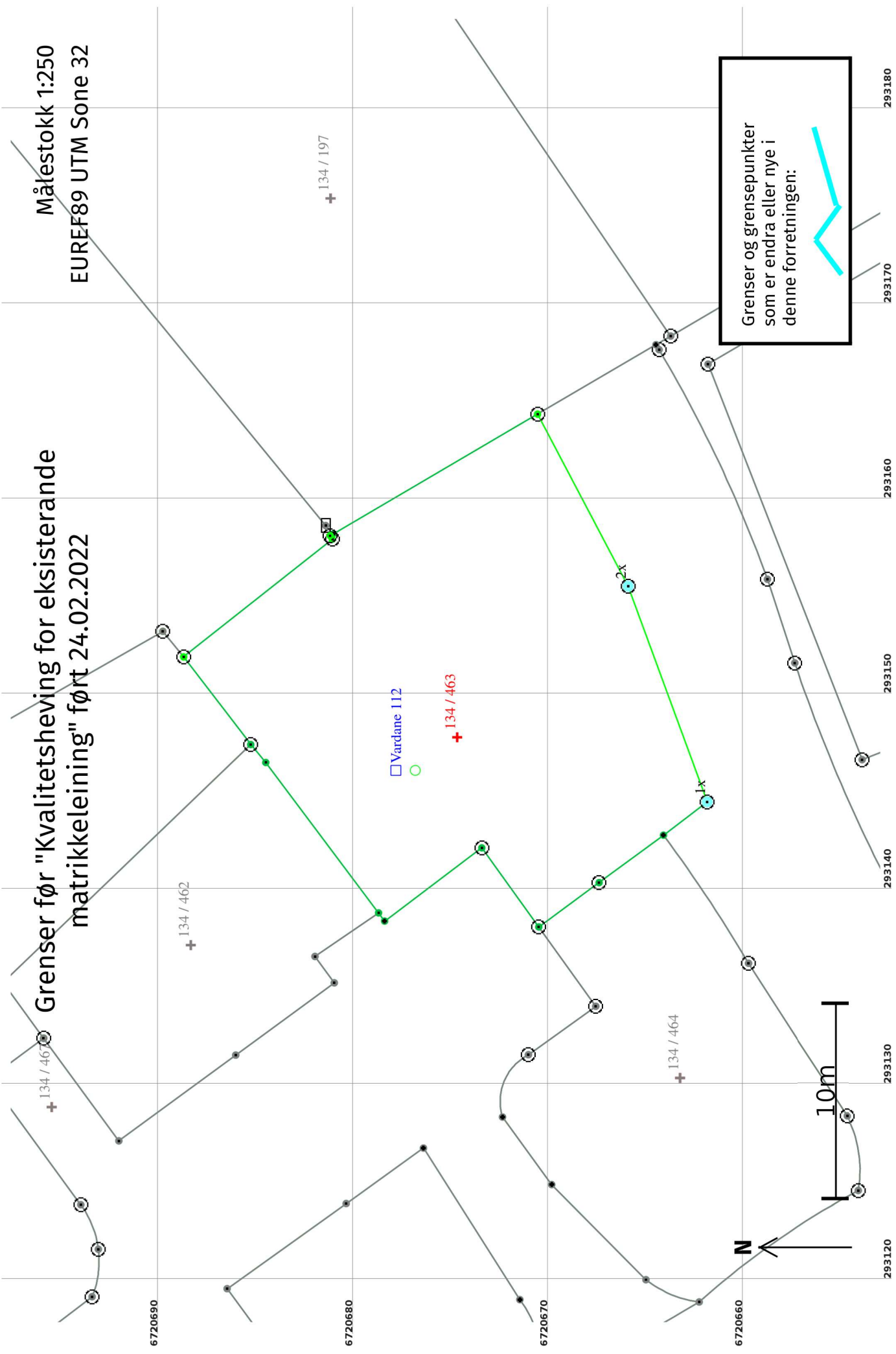
Oversiktskart for 134 / 463

Målestokk 1:1 000
EUREF89 UTM Sone 32



Grenser før "Kvalitetshøving for eksisterende matrikkeleining" ført 24.02.2022

Målestokk 1:250
EUREF89 UTM Sone 32

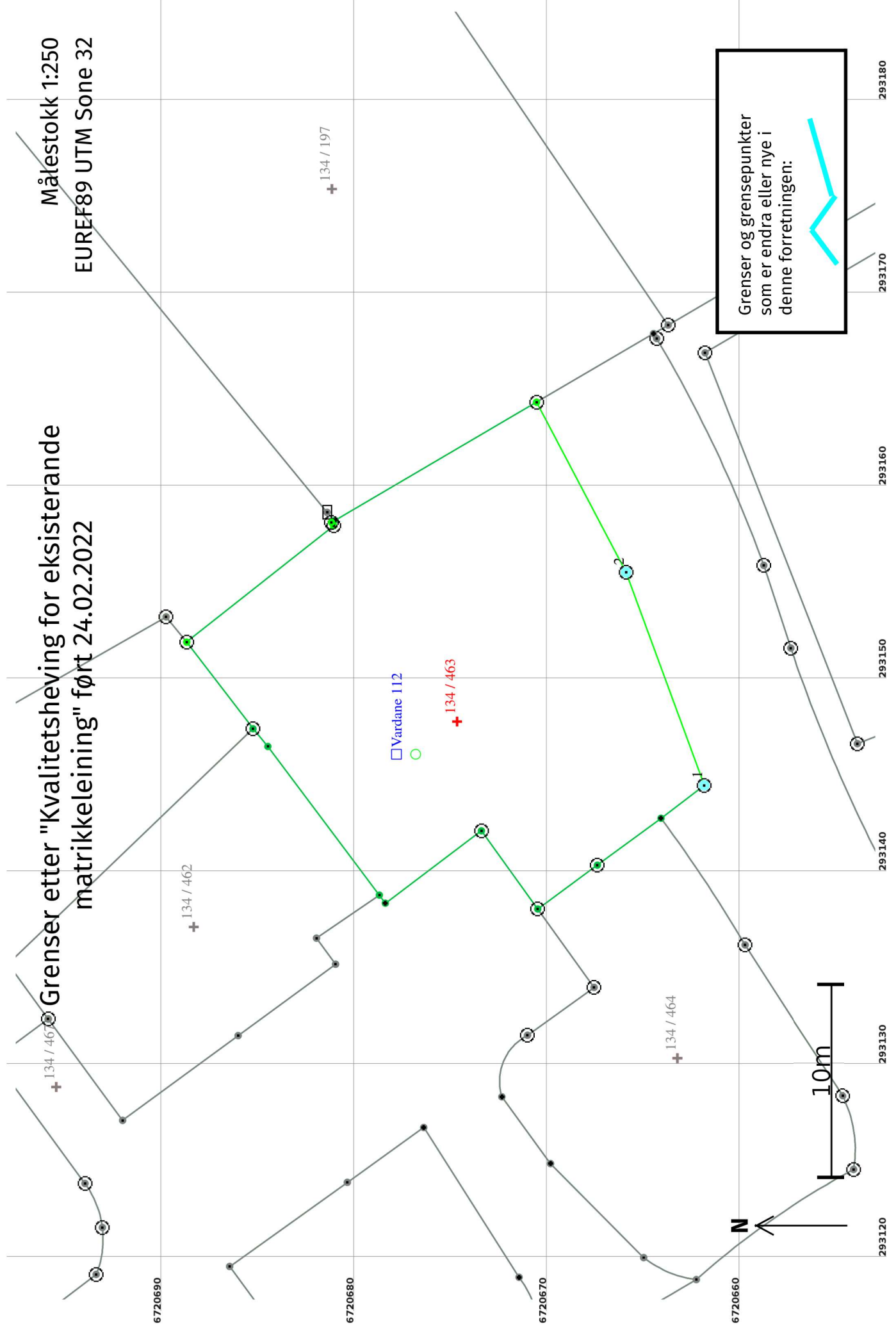


Grenser og grensepunkter som er endra eller nye i denne forretningen:



Grenser etter "Kvalitetsheving for eksisterende matrikkeleining" ført 24.02.2022

Målestokk 1:250
EUREF89 UTM Sone 32

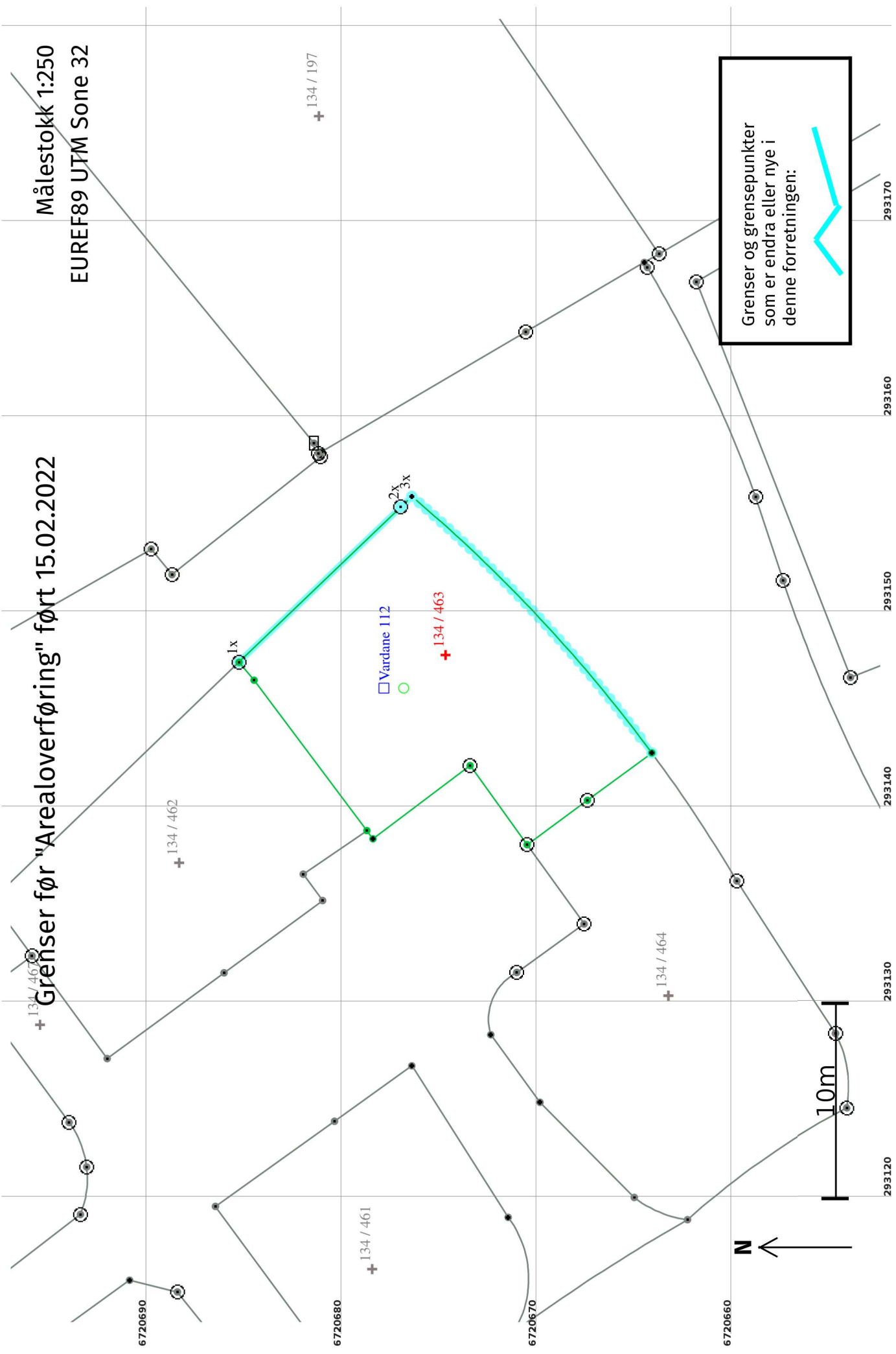


Grenser og grensepunkter som er endra eller nye i denne forretningen:



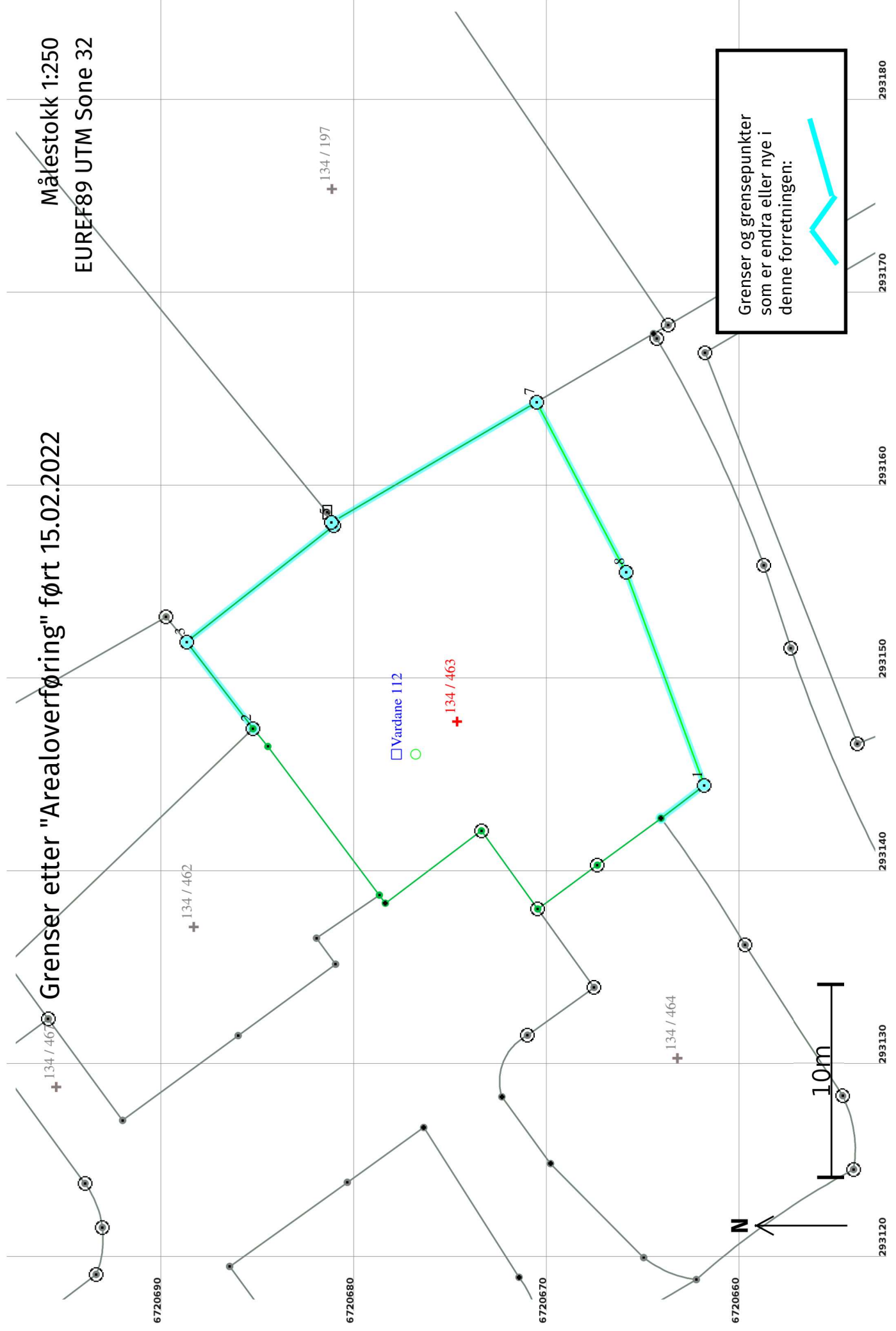
Grenser før "Arealoverføring" ført 15.02.2022

Målestokk 1:250
EUREF89 UTM Sone 32



Grenser etter "Arealoverføring" ført 15.02.2022

Målestokk 1:250
EUREF89 UTM Sone 32



Grenser og grensepunkter som er endra eller nye i denne forretningen:

Løpenr	Status	Nord	Aust	Grensemerke nedsett i / Lengde (m)	Grensepunkttype / Linjeinformasjon	Målemetode / Grenser mot	Nøyaktighet (SD i cm)	Radius
3x	Sletta	6720676,58	293155,82	18,03	Umerkt	11 Terrengmålt: Totalstasjon 4631 - 134 / 4	13	77,78
							13	