



Kommune: 4631 - ALVER
Gardsnummer: 134
Bruksnummer: 463

Utskriftsdato / klokkeslett: 16.03.2022 kl. 10:06
Produsert av: Liv Berit Ones

Dette dokumentet viser resultatet av 2 forretninger.

Orientering om relevant utdrag av matrikkelen

Eit relevant utdrag av matrikkelen viser deler av opplysningane som registrert om matrikkeleiningane (eigedommane). Utdraget viser kva slags endringar som er gjort i matrikkelen knytt til ei forretning, som t.d. kva for grenser som vart behandla. Relevant utdrag av matrikkelen er heimla i Forskrift om eiendomsregistrering av 26. juni 2009 § 9.

Du kan kontakte kommunen for å få komplett matrikelbrev, dersom du vil sjå alle opplysningar som er registrert om matrikkeleininga.

Om heilskap og nøyaktighet i relevant utdrag av matrikelbrevet

Matrikkelen vart etablert ved konvertering av data frå tidlegare register. Det kan variere kor gode slike data er med omsyn til heilskap og nøyaktighet. I enkelte tilfelle kan grensepunkt og grenselinjer mangle heilt eller delvis, eller vere feil registrerte. Det kan også vere feil og manglar ved registrert bygnings- og adresseinformasjon. Heilskap og kartfestingsnøyaktighet er oftast betre innanfor enn utanfor tettbygde strøk. Ver merksam på at oppgjeve areal for mange matrikkeleiningar og bygg er usikre.

For utfyllande informasjon: www.kartverket.no/utdragmatrikel

Matrikkeleining

Matrikkeleiningstype: Grunneigedom
Bruksnamn: HILLAND
Etableringsdato: 22.02.2006
Skylid: 0
Er tinglyst: Ja
Har festegrunnar: Nei
Er seksjonert: Nei

Arealrapport

Tekst Areal Kommentar
Utrekna areal for 134 / 463 404,3 m2

Eigarforhold

Tinglyste eigarforhold	Status	Føds.d./org.nr	Namn	Brukseinin	Adresse	Andel
Heimelshavar		020148	VALLE RAKEL		VARDANE 112 5911 ALVERSUND	1 / 2
Heimelshavar		270749	VALLE ØYSTEIN		VARDANE 112 5911 ALVERSUND	1 / 2

Forretningar der matrikkeleininga er involvert

Forretning Forretningsdokumentdato
Forretningstype Kommunal saksreferanse
Årsak til feilretting Nettdresse (URL)
Annann referanse

Forretning	Status	Tinglysing	Endra dato	Matrikkelføring
Arealoverføring	Tinglyst	19.02.2022	kjestan	15.02.2022
Oppmålingsforretning/arealoverføring				
	Rolle	Matrikkeleining	Arealendring	
	Avgjevar	4631 - 134/4	-204,4	
	Mottakar	4631 - 134/463	204,3	
	Berørt	4631 - 134/197	0	
	Berørt	4631 - 134/271	0	
	Berørt	4631 - 134/462	0	
	Berørt	4631 - 134/464	0	

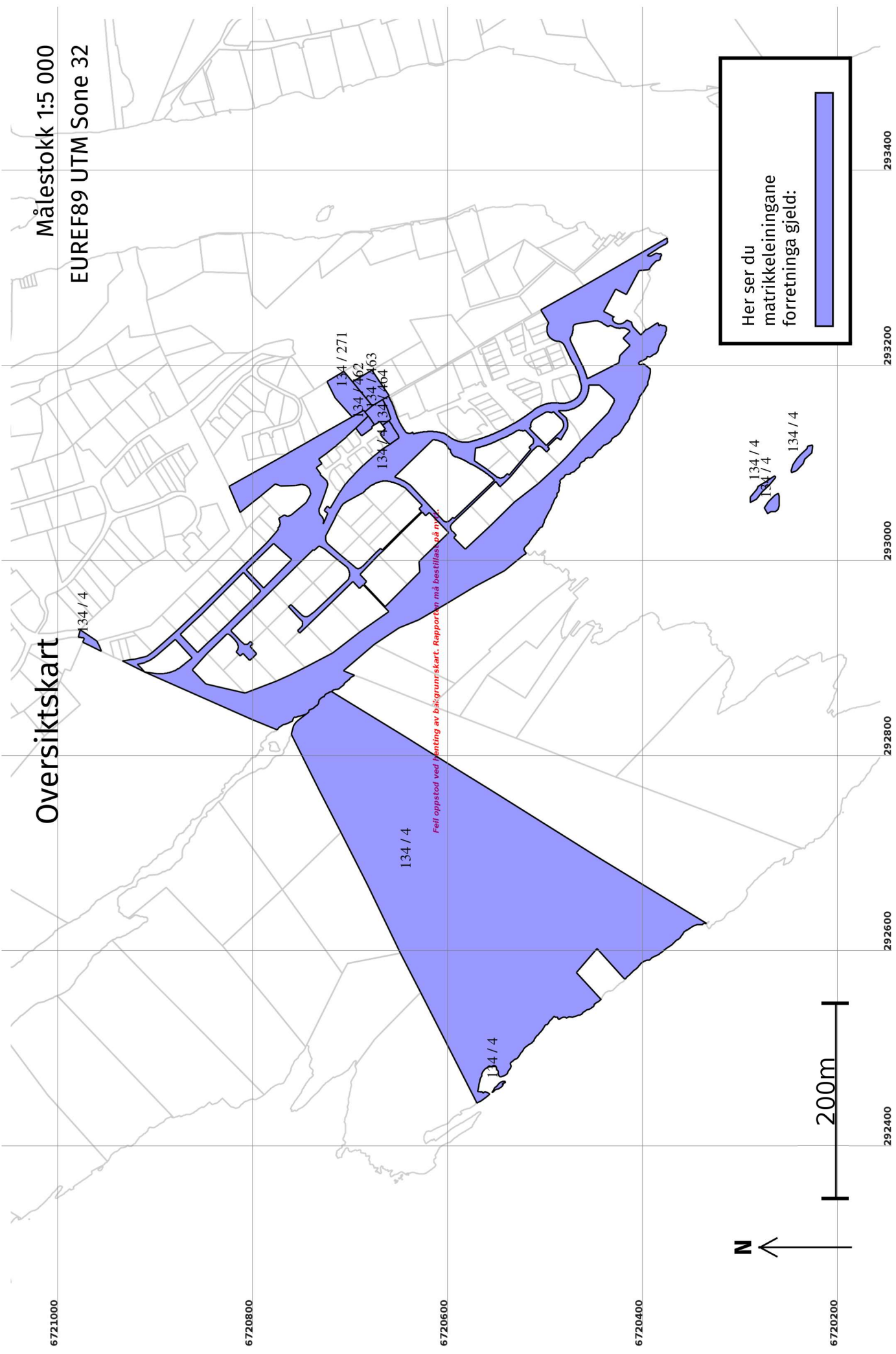
Forretningar der matrikkeleininga er berørt

Forretning	Forretningsdokumentdato	Status	Tinglysing	Endra dato	Matrikkelføring
Forretningstype	Kommunal saksreferanse				Signatur
Årsak til feilretting	Nettadresse (URL)				Dato
	Annan referanse				
Kvalitetsheving for eksisterande matrikkeleining	18.01.2022				onesliv 24.02.2022
Oppmålingsforretning	21/9920	Rolle	Matrikkeleining	Arealendring	
		Berørt	4631 - 134/4	0	
		Berørt	4631 - 134/463	0	

Oversiktskart

Målestokk 1:5 000

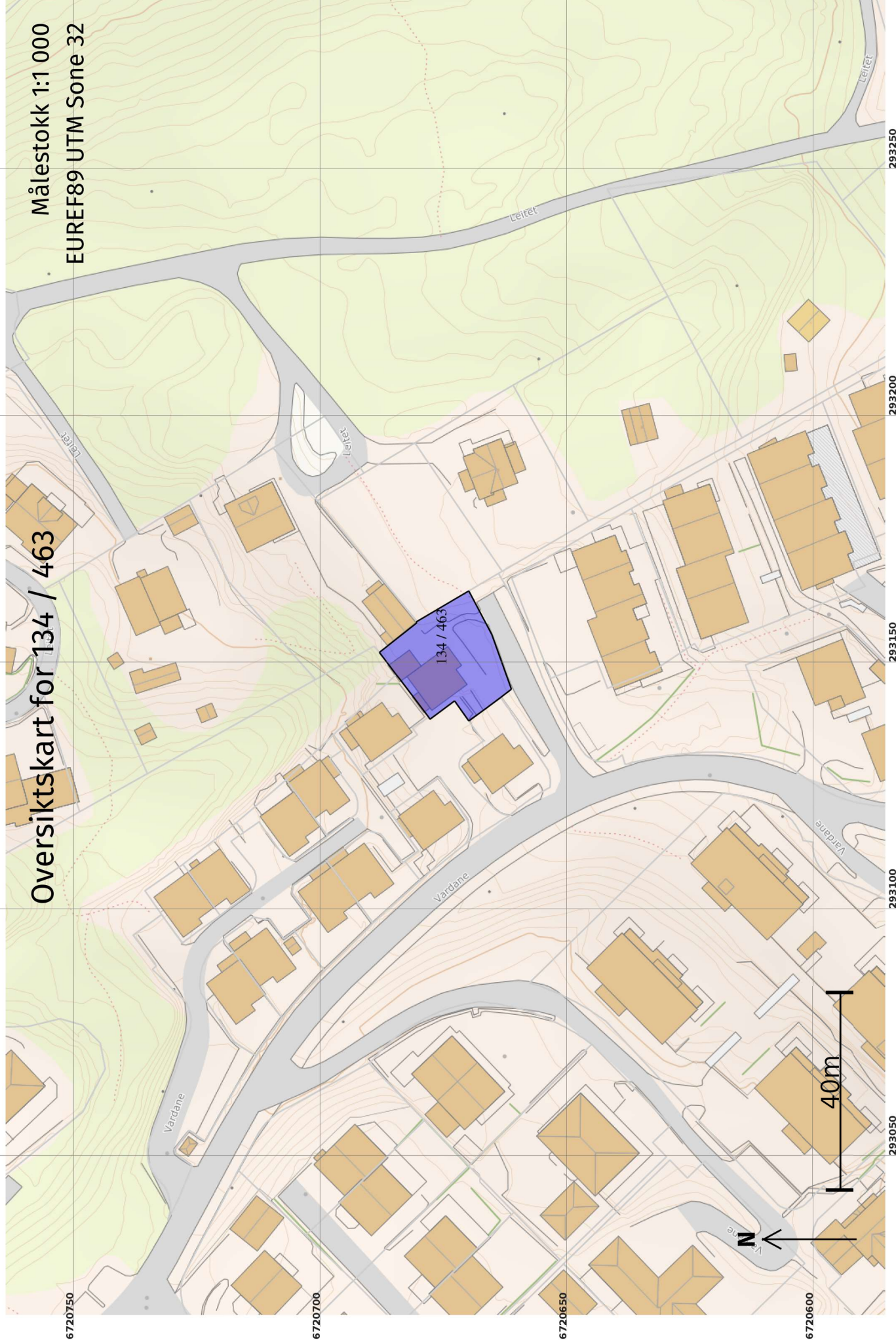
EUREF89 UTM Sone 32



Her ser du matrikkeleiningane forretninga gjeld:

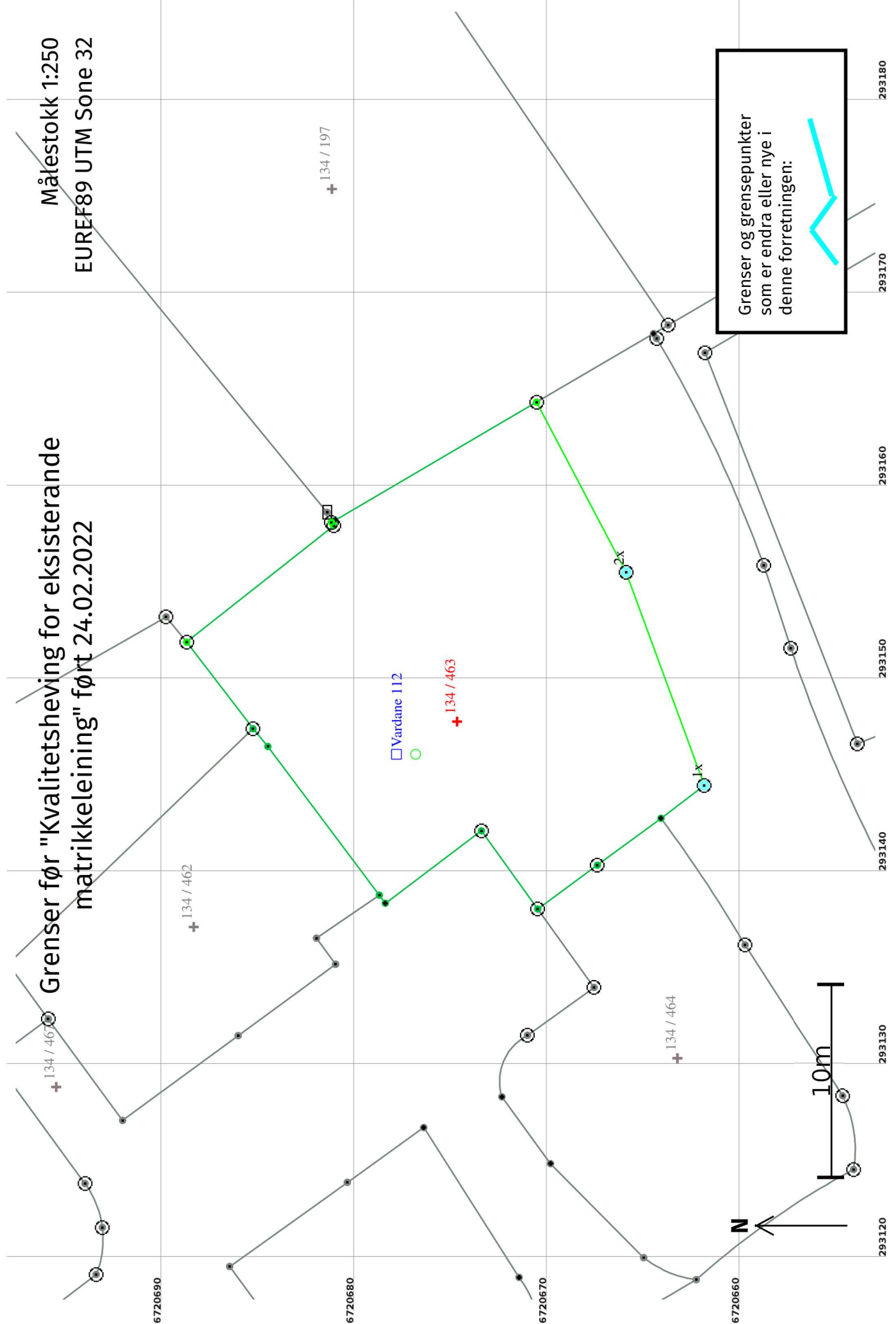
Oversiktskart for 134 / 463

Målestokk 1:1 000
EUREF89 UTM Sone 32



Grenser før "Kvalitetshøving for eksisterende matrikkeleining" ført 24.02.2022

Målestokk 1:250
EUREF89 UTM Sone 32

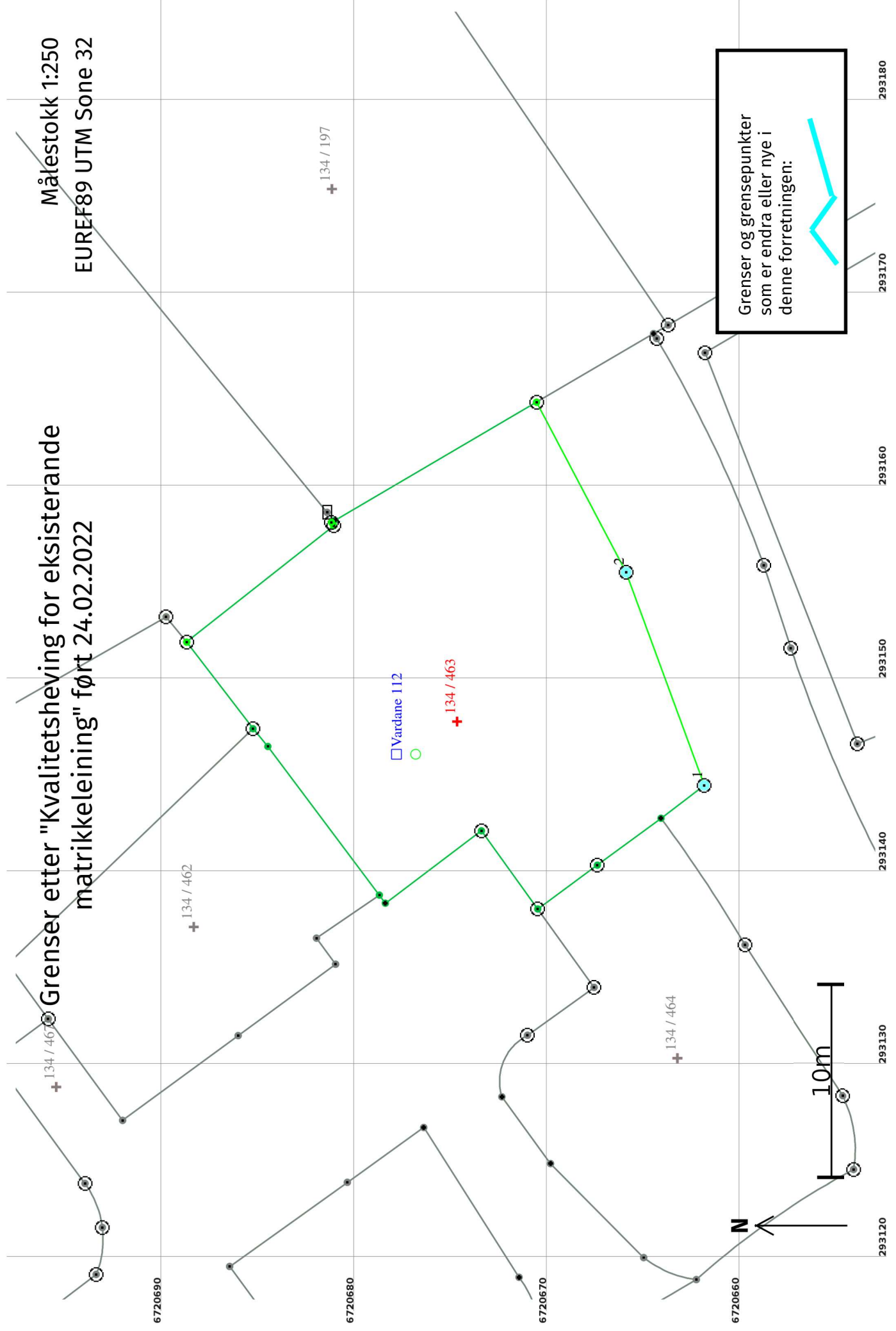


Grenser og grensepunkter som er endra eller nye i denne forretningen:



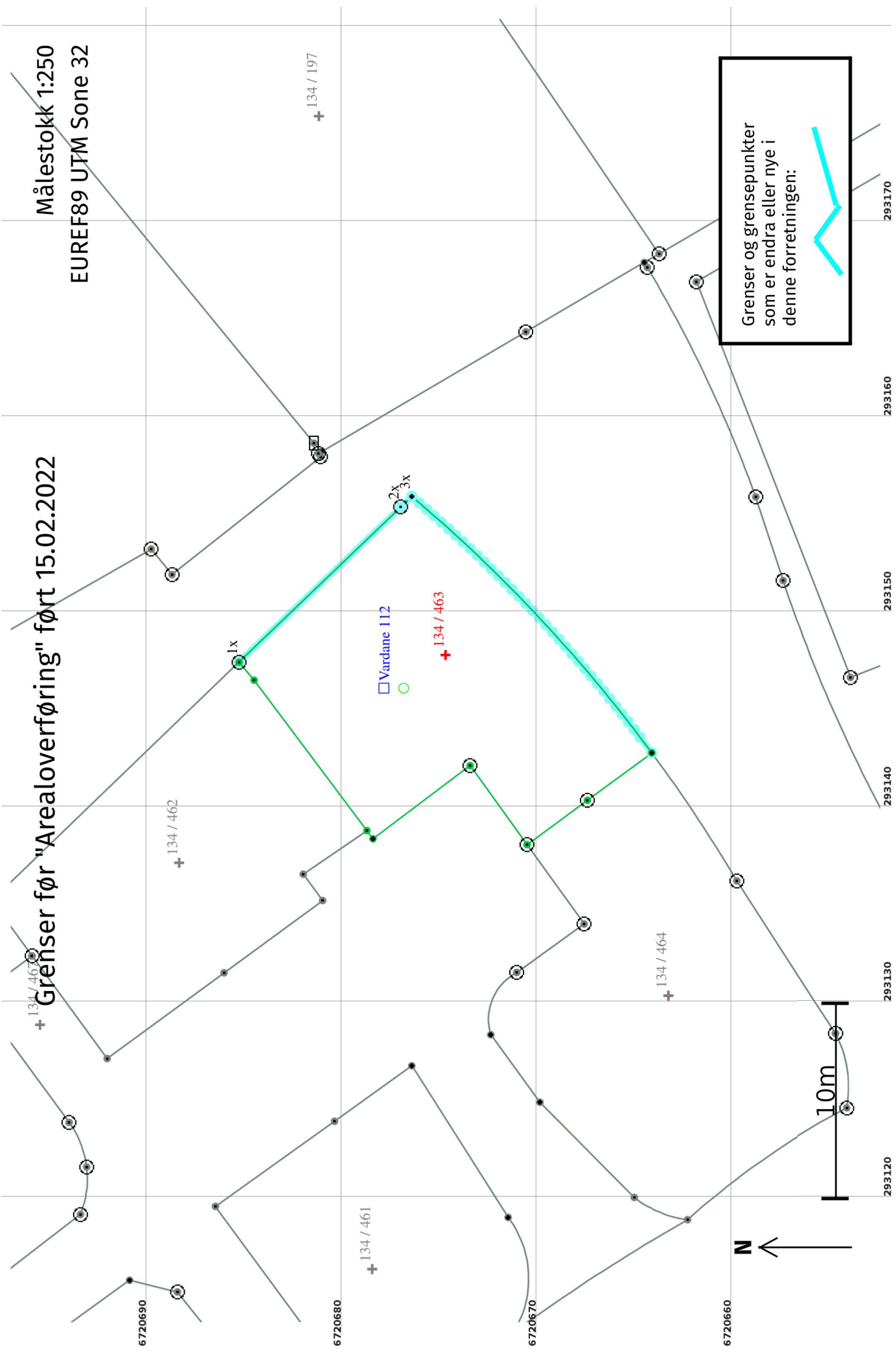
Grenser etter "Kvalitetsheving for eksisterende matrikkeleining" ført 24.02.2022

Målestokk 1:250
EUREF89 UTM Sone 32



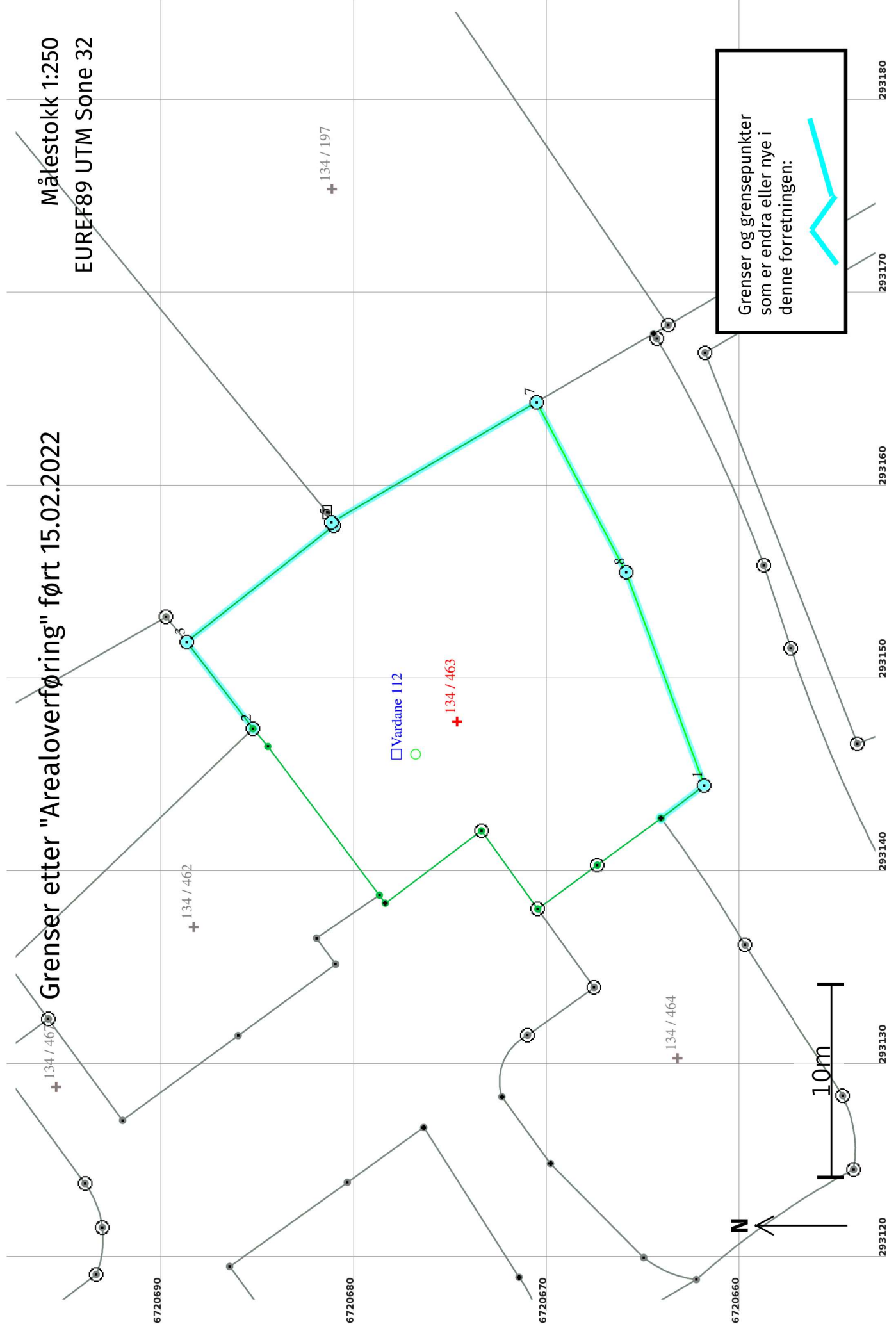
Grenser før "Arealoverføring" ført 15.02.2022

Målestokk 1:250
EUREF89 UTM Sone 32



Grenser etter "Arealoverføring" ført 15.02.2022

Målestokk 1:250
EUREF89 UTM Sone 32



Grenser og grensepunkter som er endra eller nye i denne forretningen:

Arealoverføring 15.02.2022**Før forretninga:**

Areal: 200 Arealmerknad: EUREF89 UTM Sone 32 **Nord:** 6720675 **Aust:** 293148
Representasjonspunkt: Koordinatsystem: EUREF89 UTM Sone 32

Etter forretninga:

Areal: 404,3 Arealmerknad: EUREF89 UTM Sone 32
Representasjonspunkt: Koordinatsystem: EUREF89 UTM Sone 32

Grensepunkt / Grenselinje**Ytre avgrensing**

Løpenr	Status	Nord	Aust	Grensemerke nedsett i / Lengde (m)	Grensepunkttype / Linjeinformasjon	Målemetode / Grenser mot	Nøyaktighet (SD i cm)	Radius
1	Nytt	6720662,04	293144,40	Jordfast stein	Offentleg godkjent grensemerke	69 Utrekna	10	
				2,82		4631 - 134 / 4		
1x	Endra - Før	6720685,43	293147,33	11,48	Offentleg godkjent grensemerke	11 Terrengmålt: Totalstasjon	13	
						4631 - 134 / 4 og 4631 - 134 / 462		
2	Endra - Etter	6720685,43	293147,33	5,65	Offentleg godkjent grensemerke	11 Terrengmålt: Totalstasjon	13	
						4631 - 134 / 4 og 4631 - 134 / 462		
3	Nytt	6720688,87	293151,82	9,71	Fjell	96 GNSS: Fasemåling (Real time kinematic)	10	
						4631 - 134 / 4 og 4631 - 134 / 271	14	
4	Nytt	6720681,25	293157,84	0,21	Jord	96 GNSS: Fasemåling (Real time kinematic)	10	
						4631 - 134 / 271	14	
5	Nytt	6720681,36	293158,03	0,15	Jordfast stein	69 Utrekna	10	
						4631 - 134 / 271	14	
6	Nytt	6720681,23	293158,10	12,16	Gjerdestolpe	12 Terrengmålt: Teodolitt med elektronisk avstandsmålar	13	
						4631 - 134 / 197 og 4631 - 134 / 271		
7	Nytt	6720670,73	293164,25	9,95	Jordfast stein	69 Utrekna	10	
						4631 - 134 / 4 og 4631 - 134 / 197		
8	Nytt	6720666,10	293155,44	11,77	Jordfast stein	69 Utrekna	10	
						4631 - 134 / 4		
2x	Sletta	6720677,15	293155,28	0,79	Offentleg godkjent grensemerke	11 Terrengmålt: Totalstasjon	13	
						4631 - 134 / 4		

Løpenr	Status	Nord	Aust	Grensemerke nedsett i / Lengde (m)	Linjeinformasjon	Målemetode / Grenser mot	Nøyaktighet (SD i cm)	Radius
3x	Sletta	6720676,58	293155,82	18,03	Umerkt	11 Terrengmålt: Totalstasjon 4631 - 134 / 4	13	77,78