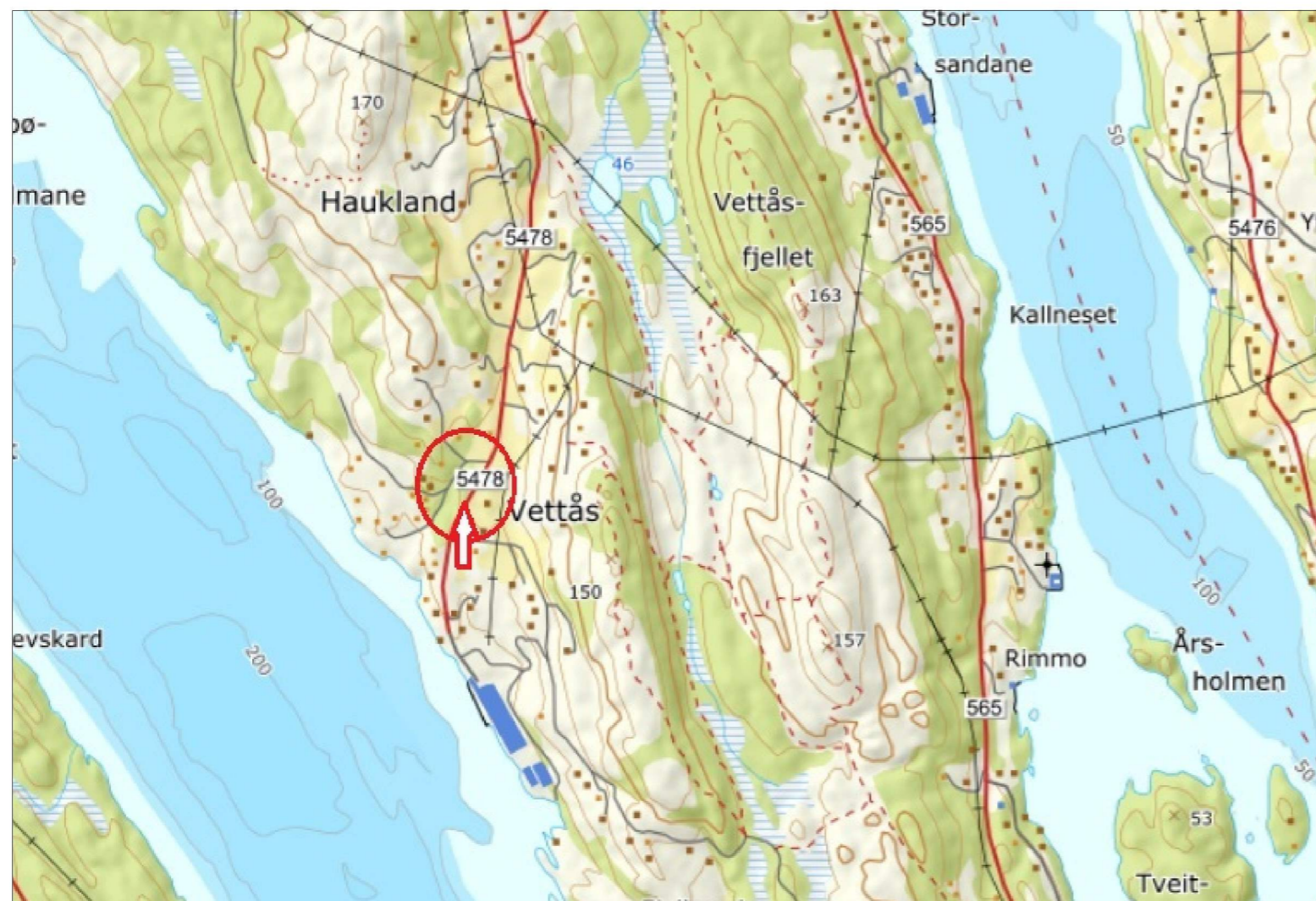


Tekniske teikningar

Prosjekt: Ny/endra avkjørsel frå FV 5478 til Vetåsvegen 107-135

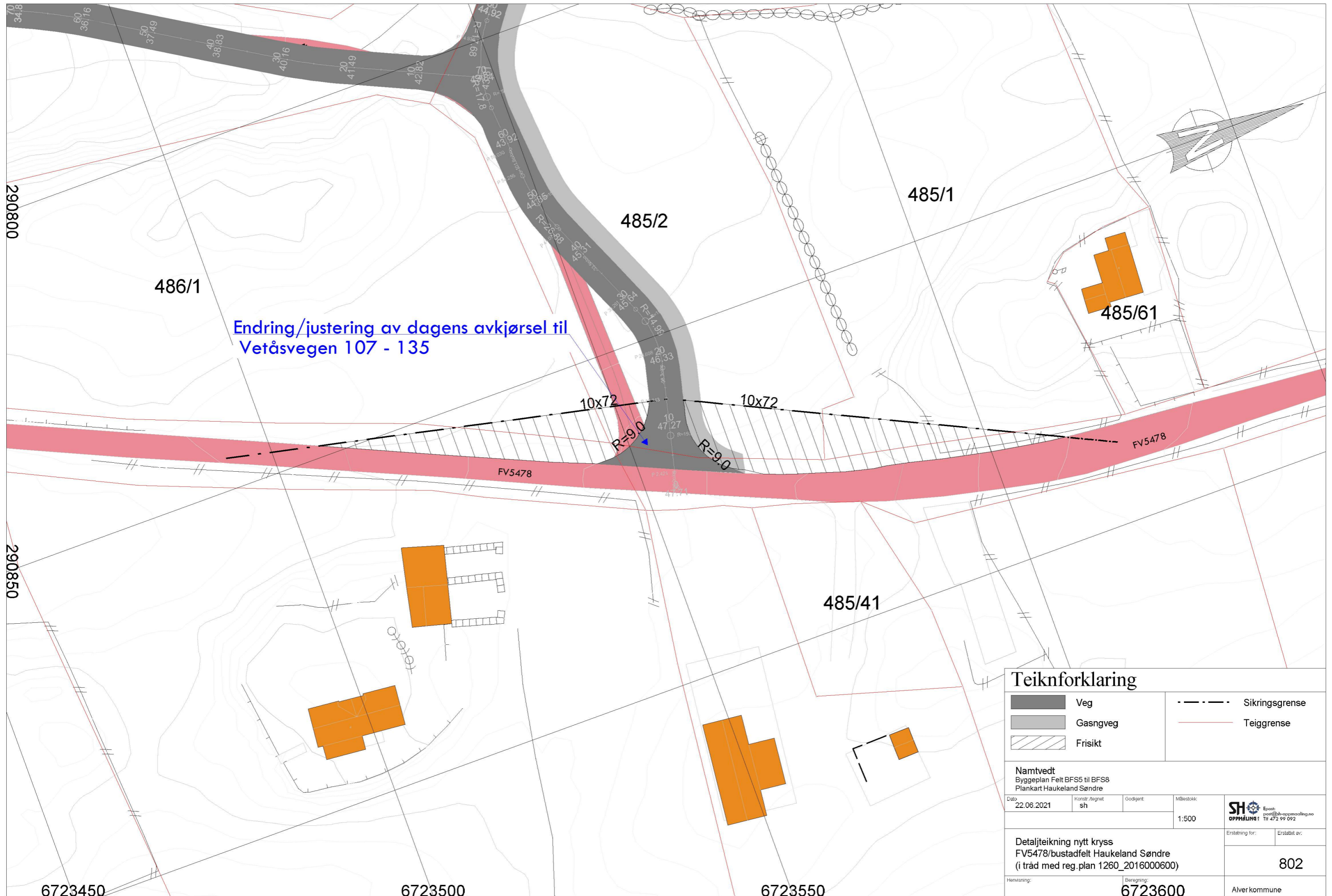
Alver kommune



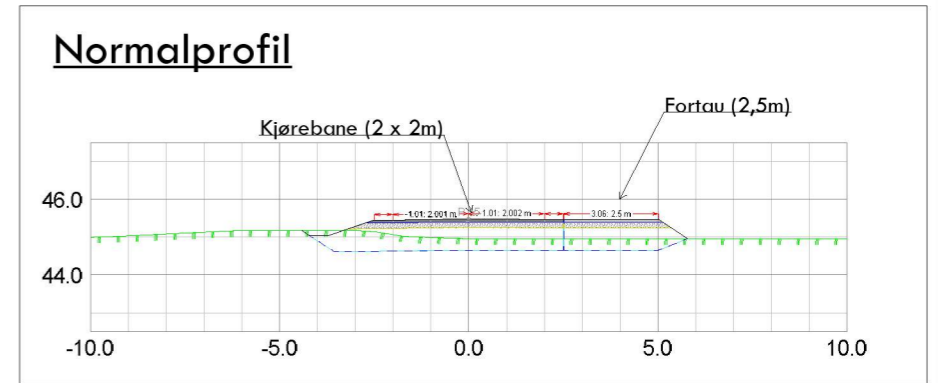
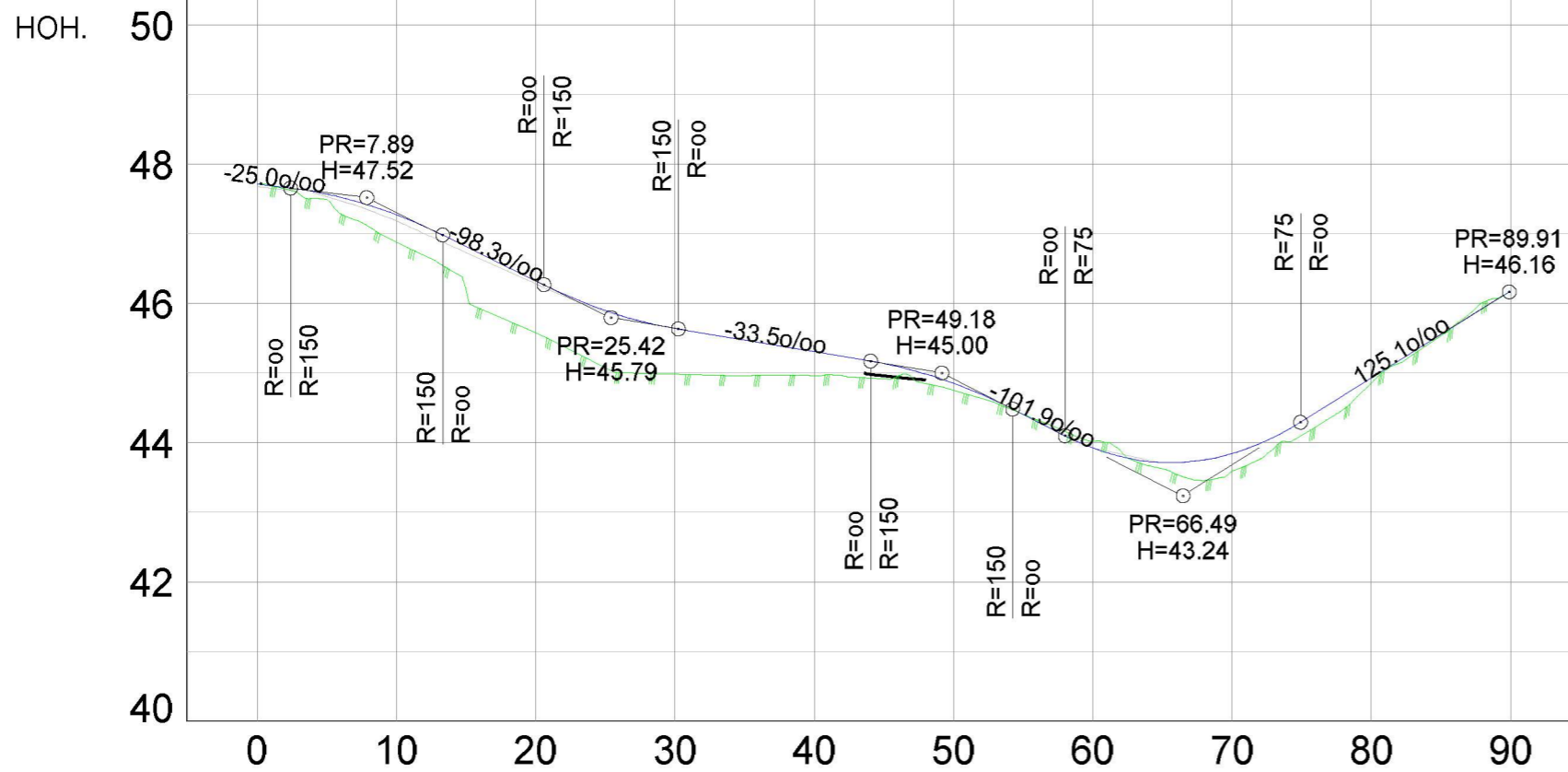
Makani AS



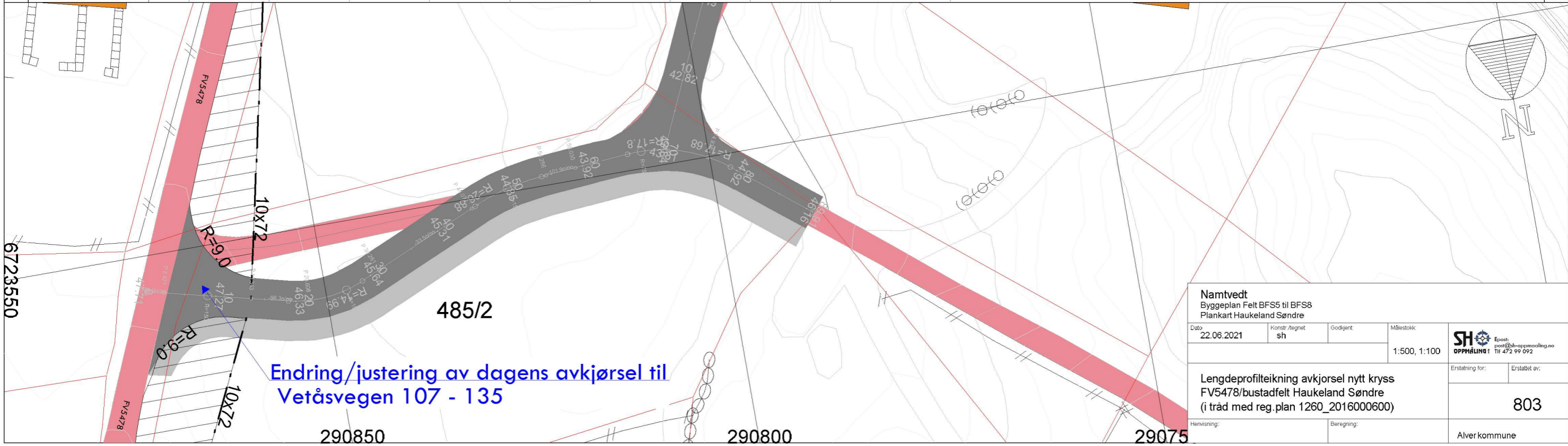
Juni 2021



Teiknforklaring			
	Veg		Sikringsgrense
	Gasngveg		Teiggrense
	Frisikt		
Namtvedt Byggeplan Felt BFS5 til BFS8 Plankart Haukeland Søndre			
Dato	Konstr. Regnet	Godgjent	Målestokk
22.06.2021	sh		1:500
Detaljteikning nytt kryss FV5478/bustadfelt Haukeland Søndre (i tråd med reg. plan 1260_2016000600)			Erstatning for: Erstatet av: 802
Henvisning:		Beregning:	Alver kommune
		6723600	



HOR. KURV.			R=14.99		R=26.88		R=17.68		
BREDDEUTV.			0.100 m	0.39 m	0.01 m	0.01 m	0.29 m	0.42 m	
VEIBANE H.	0.00 47.71	0.39 47.27	0.75 46.33	0.66 45.64	0.35 45.31	0.10 44.85	-0.09 43.92	0.25 43.84	0.08 44.92
SKJ./FYLL.									



Namtvedt Byggeplan Felt BFS5 til BFS8 Plankart Haukeland Søndre			
Dato	Konstr. tegnet	Godkjent	Målestokk
22.06.2021	sh		1:500, 1:100
Lengdeprofilleikning avkjørsel nytt kryss FV5478/bustadfelt Haukeland Søndre (i tråd med reg. plan 1260_2016000600)			Oppmåling SH OPPMÅLING Epost: post@sh-oppmaling.no Tlf: 472 99 092
Erstatning for:		Erstatet av:	
		803	
Henvisning:		Beregning:	
		Alver kommune	