

# SITUASJONSKART

Gnr/Bnr: 418/37

Adresse:

Eigar/søkar:

Kvalitet :

Gjeldande plan :



Planformål :

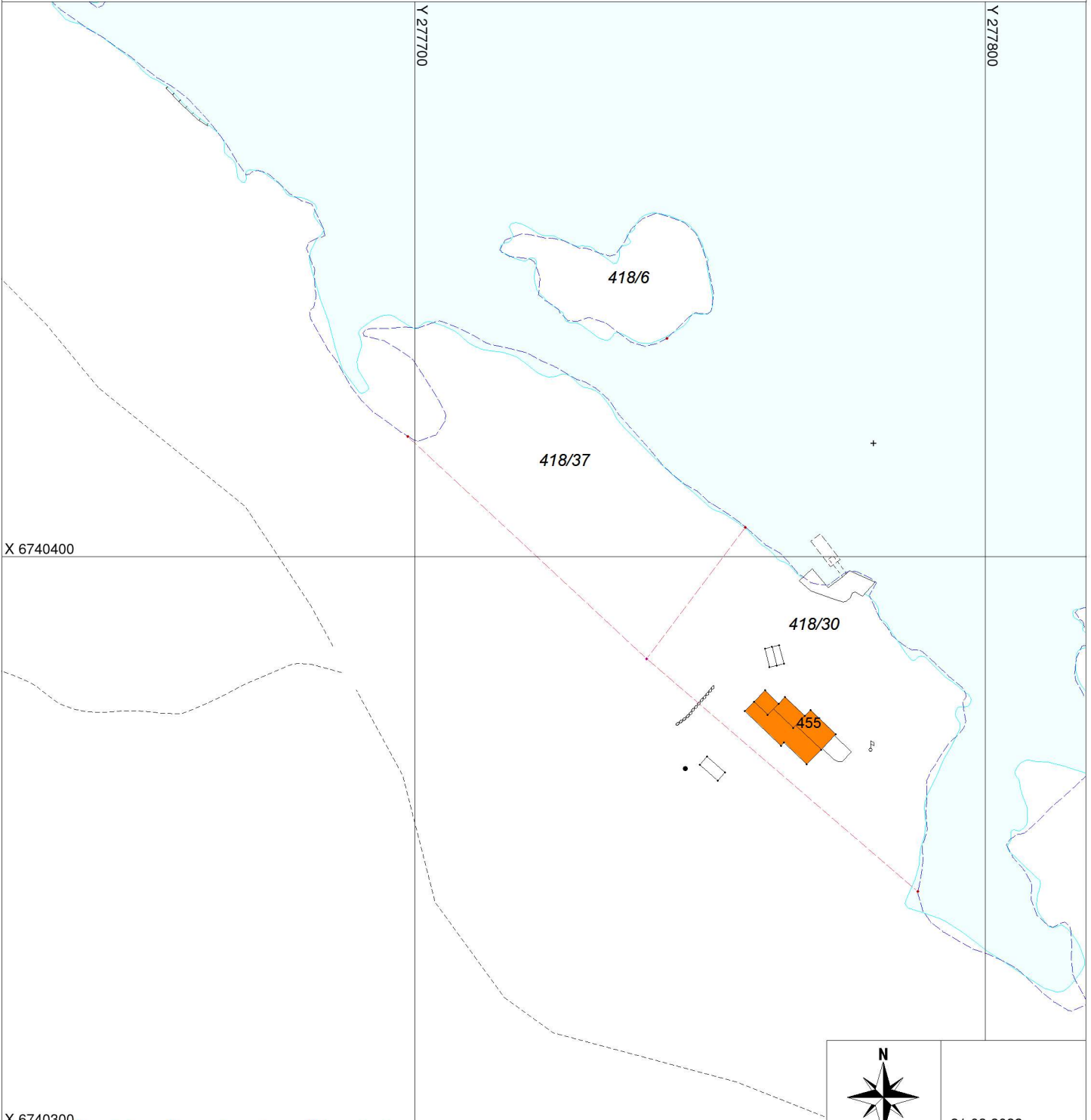
Vår referanse: km

Sign. ....



Målestokk: 1:1000  
Dato: 21.03.2022

- |         |                        |   |            |
|---------|------------------------|---|------------|
| // — // | Gjerde                 |  | Bolighus   |
| - - - - | Usikker eigedomsgrænse |  | Andre bygg |
| — — — — | Målt eigedomsgrænse    |   |            |



X 6740300  
**Hugs å setje på avstandar på kartet**



21.03.2022  
Målestokk 1:1000

## SITUASJONSPLAN

 Tiltak

Underskrift Situasjonsplan

Dato