

N6726900

N6726800

Ø308600






N6726700

Ø308500

Ø308300

Ø308400

Teiknforklaring:

	Fjerning av grunne (sjø)
	Ny flytebrygge
	Kotehøgde -8 m og dypere
	Inntaksledning
	Avløpsledning

Rev.	Revisjonen gjelder	Dato	Tegnet	Kontr.	Godkjent
	Lerøy Vest AS avd. Bjørsvik Settefisk	Målestokk	Dato	09 mars 2022	
	Situasjonsplan - ny flytebrygge og fjerning av grunne	1:1000 (A3)	Tegnet	HRK	
			Kontr.	NS	
			Godkjent	NS	
		Arkiv bet.			
		Erstatn. for			
		Tegning nr.	10228889-01-SOK-002		Rev.

