



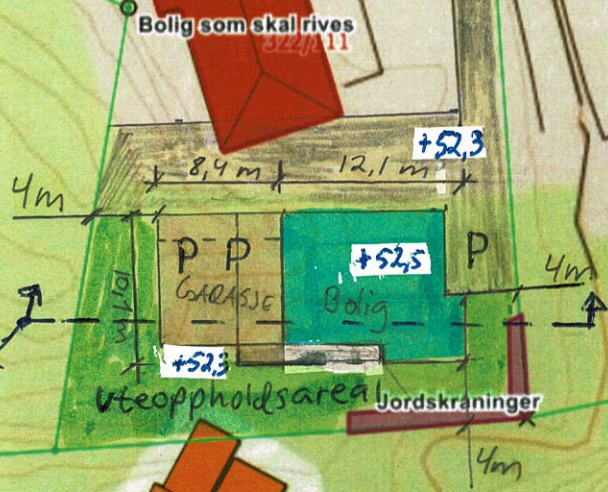




-  = Ny bolig
-  = Garasje/terrasser
-  = innkjørsel/parkerings
-  = opphold/leik



Situasjonskart - Gnr 322/111
 Riving av eksisterende bolig og oppføring av ny bustad

Dato: 09-04-2021



Målestokk: 1:500

