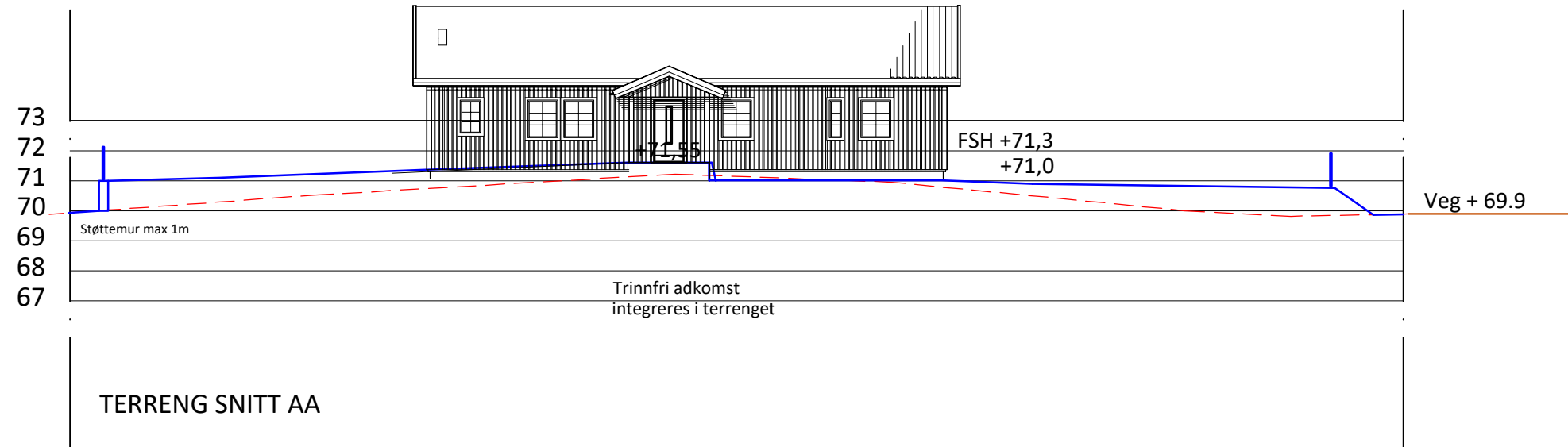


TOMTEGRENSE
COTE

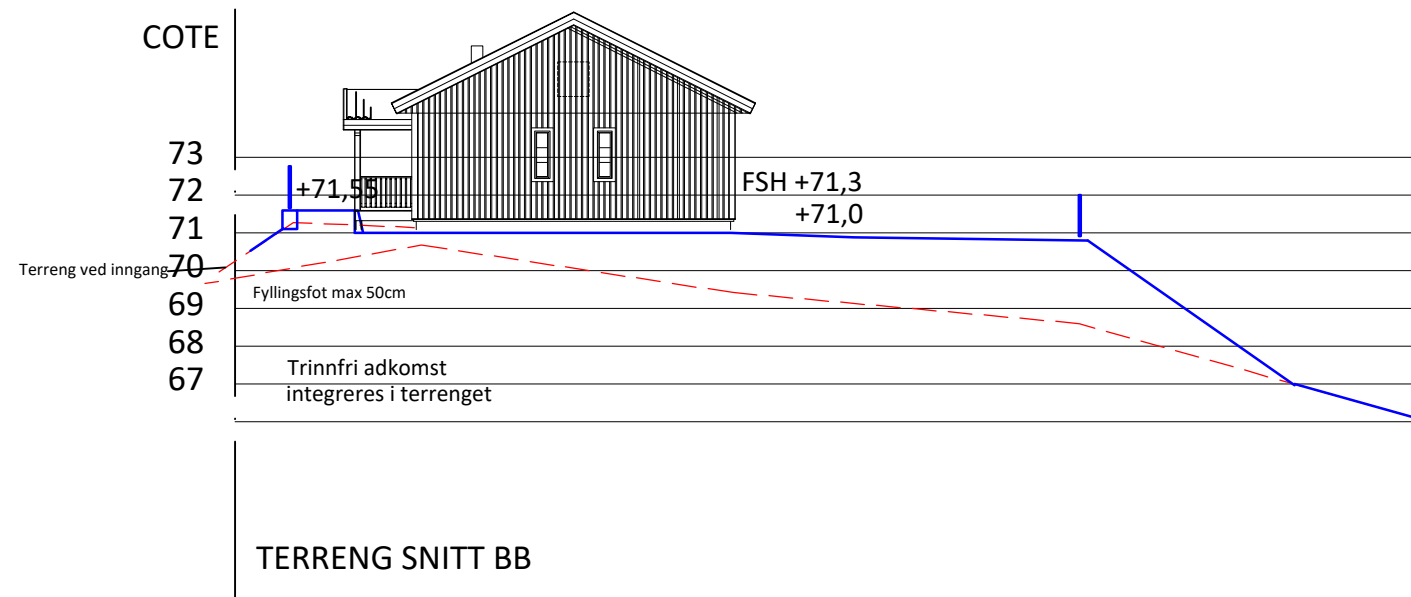


TERRENG SNITT AA

TOMTEGRENSE

TOMTEGRENSE

COTE




TERRENG SNITT BB

FSH = FERDIG SOKKEL HØYDE (RINGMUR)

--- EKS. TERRENG
— NYTT TERRENG

REV:

		HUVEDKONTOR: STÅLLVERKSVÄGEN, S-942 81 ÄLVSBY TEL . 0929 - 162 00		KONTROLL: CN DATO: 15.02.22
				TEGN: Line H DATO: 13.12.21
PROSJEKT : Enebolig NDA 129S27 (LINNEA)	BYA: 152	MÅL: 1:200		
BYGGHERRE: Morten Tveit og Merethe Vindenes	BTA:	SAKSNR: 47536		
BYGGEPLASS: Fammestad	BRA:	TEGN.NR:		
TEGNING: Terrangsnitt	KOMMUNE: Alver			

TOMTEGRENSE

TOMTEGRENSE

COTE

73
72
71
70
69
68
67

FSH +71,3
+71,0

+71,55

Veg tilpasses + 72.5

Trinnfri adkomst
integreres i terrenget

TERRENG SNITT DD

TOMTEGRENSE

TOMTEGRENSE

COTE

73
72
71
70
69
68
67

FSH +71,3
+71,0

Veg + 69.1

TERRENG SNITT CC

FSH = FERDIG SOKKEL HØYDE (RINGMUR)

----- EKS.TERRENG
———— NYTT TERRENG

REV:



HUVEDKONTOR:
STÄLLVERKSVÄGEN, S-942 81 ÄLVSBYN
TEL . 0929 - 162 00

KONTROLL: CN
DATO: 15.02.22
TEGN: Line H
DATO: 13.12.21

PROSJEKT : Enebolig NDA 129S27 (LINNEA)

BYA: 152

MÅL: 1:200

BYGGHERRE: Morten Tveit og Merethe Vindenes

BTA:

SAKSNR: 47536

BYGGEPLASS: Fammestad

BRA:

TEGN.NR:

TEGNING: Terrengsnitt

KOMMUNE: Alver