



6717250

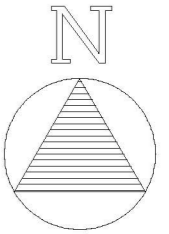
6717200

6717150

294650

294700

294750



Teiknforklaring

	Bustad		Gangveg
	Garasje		Utomhus/grønt
	Terrasse		Teiggrense
	Veg		Byggegrense

Norbohus Villanger og Sønner AS
 Kvassnesvegen 45
 5914 Isdalstø

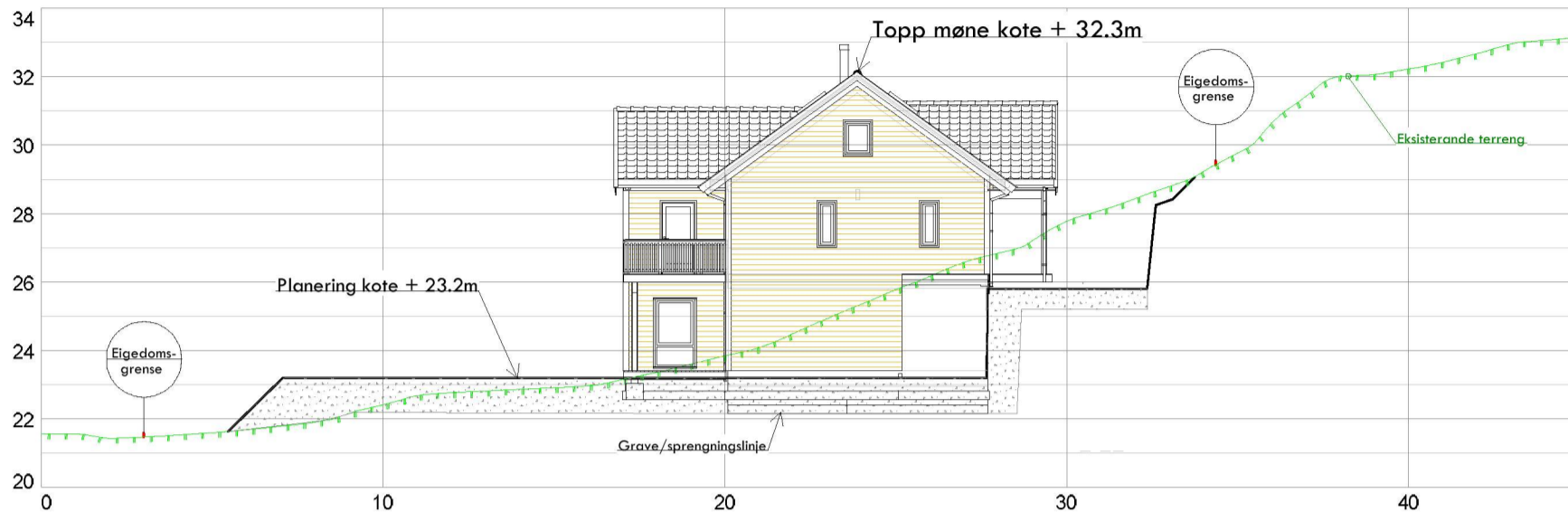
Kilde for basiskart:
 Alver kommune
 Koordinatsystem: UTM sone32/ Euref 89
 Dato for basiskart: 19.11.2020
 Høgdegrunnlag: NN 2000

Dato	Konstr./egnet	Godkjent	Målestokk
31.03.2022	sh		1:500

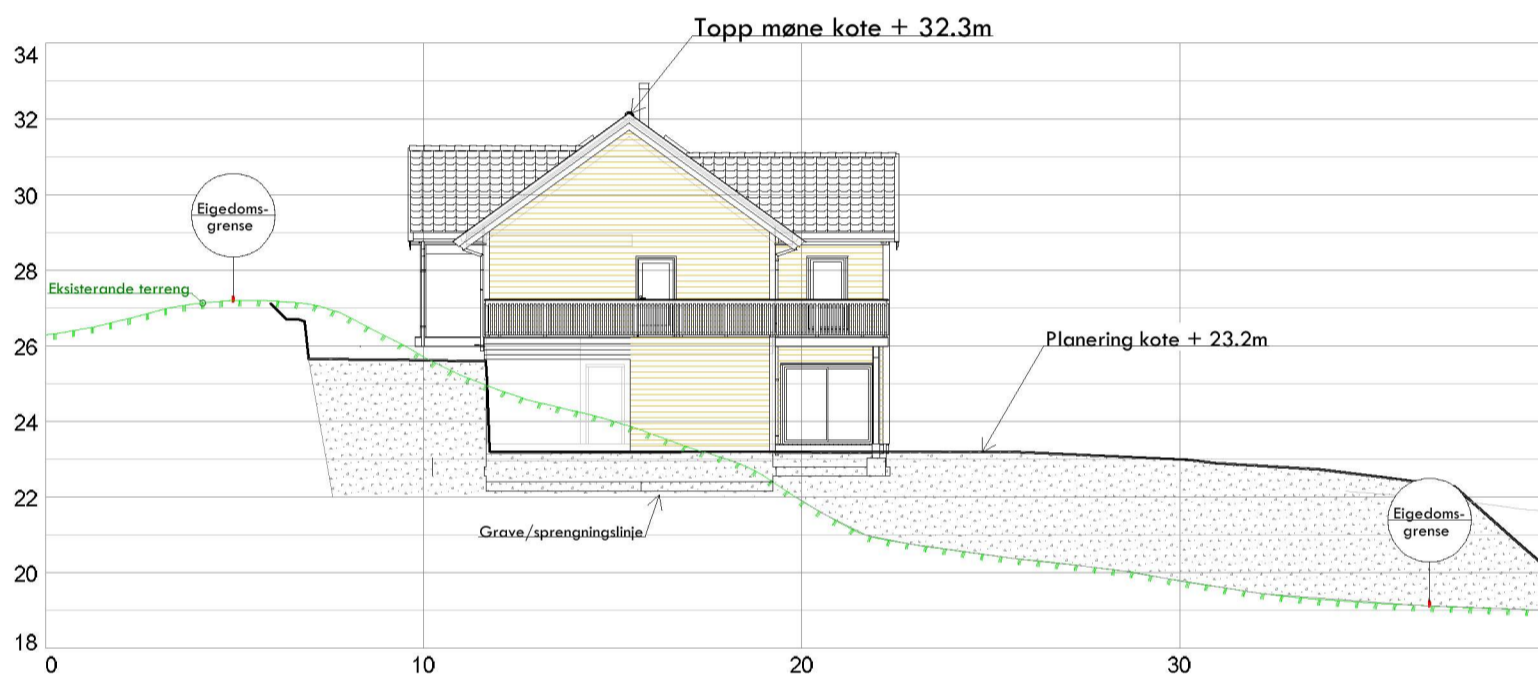


Situasjonsplan ny bustad, rev A		Erstatning for:	Erstatet av:
Gnr 1, bnr 294, Flatøy			
Tiltakshavar: Maya S.Jakobsen og Alexander Sellevold			001
Henvisning:	Beregning:	Alver kommune	


Snitt A - A




Snitt B- B



Snitt C - C



Norbohus Villanger og Sønner AS Kvassnesvegen 45 5914 Isdalstø				Kilde for bostiskart: Alver kommune Koordinatsystem: UTM sone32/ Euref 89 Dato for bostiskart: 19.11.2020 Høgdegrunnlag: NN 2000	
Dato	Konstr./tegnet	Godkjent	Målestokk	 Epost: post@sh-oppmaling.no Tlf 472 99 092	
31.03.2022	sh				
Snitt sit.plan ny bustad, rev A Gnr 1, bnr 294, Flatøy Tiltakshavar: Maya S.Jakobsen og Alexander Sellevold				Erstatning for: Erstattet av: 002	
Henvisning:		Beregning:		Alver kommune	