

**For matrikkeleining:**

Kommune: 4631 - ALVER
Gardsnummer: 137
Bruksnummer: 109

Utskriftsdato/klokkeslett: 06.04.2022 kl. 09:26
Produsert av: Anngunn Marie Gullbrå
Attestert av: Alver kommune

Orientering om matrikkelbrev

Matrikkelbrevet er heimla i «Lov om eigedomsregistrering» (matrikkellova) av 17. juni 2005. Etter definisjonen i matrikkellova § 3 d) er matrikkelbrevet ei attestert utskrift av matrikkelen som viser alle registrerte opplysningar om ei matrikkeleining ved oppgjeven dato.

Om heilskap og nøyaktigheit i matrikkelbrevet

Matrikkelen vart etablert ved konvertering av data frå tidlegare register. Det kan variere kor gode slike data er med omsyn til heilskap og nøyaktigheit. I enkelte tilfelle kan grensepunkt og grenselinjer mangle heilt eller delvis, eller vere feil registrerte. Det kan også vere feil og manglar ved registrert bygnings- og adresseinformasjon. Heilskap og kartfestingsnøyaktigheit er oftast betre innanfor enn utanfor tettbygde strøk. Ver merksam på at oppgjeve areal for mange matrikkeleiningar og bygg er usikre.

For utfyllande informasjon: www.kartverket.no/matrikkelbrev

Matrikkeleining

Matrikkeleiningstype: Grunneigedom
Bruksnamn: Blombakken
Etableringsdato: 06.06.1946
Skyld: 0,02
Er tinglyst: Ja
Har festegrunnar: Nei
Er seksjonert: Ja

Arealrapport

Tekst	Areal	Kommentar
Utrekna areal for 137 / 109 med areal av festegrunnar og seksjonerte uteareal	5 127,2 m2	
Utrekna areal for 137 / 109 utan areal av festegrunnar og seksjonerte uteareal	5 127,2 m2	

Eigarforhold

Tinglyste eigarforhold

Rolle	Status	Føds.d./org.nr	Namn	Brukseinin	Adresse	Andel
			Matrikkeleining 4631 - 137 / 109 / 0 / 1			46 / 2263
			Matrikkeleining 4631 - 137 / 109 / 0 / 2			62 / 2263
			Matrikkeleining 4631 - 137 / 109 / 0 / 3			78 / 2263
			Matrikkeleining 4631 - 137 / 109 / 0 / 4			109 / 2263
			Matrikkeleining 4631 - 137 / 109 / 0 / 5			61 / 2263
			Matrikkeleining 4631 - 137 / 109 / 0 / 6			61 / 2263
			Matrikkeleining 4631 - 137 / 109 / 0 / 7			101 / 2263
			Matrikkeleining 4631 - 137 / 109 / 0 / 8			86 / 2263
			Matrikkeleining 4631 - 137 / 109 / 0 / 9			61 / 2263
			Matrikkeleining 4631 - 137 / 109 / 0 / 10			78 / 2263
			Matrikkeleining 4631 - 137 / 109 / 0 / 11			109 / 2263
			Matrikkeleining 4631 - 137 / 109 / 0 / 12			61 / 2263
			Matrikkeleining 4631 - 137 / 109 / 0 / 13			60 / 2263
			Matrikkeleining 4631 - 137 / 109 / 0 / 14			101 / 2263
			Matrikkeleining 4631 - 137 / 109 / 0 / 15			86 / 2263
			Matrikkeleining 4631 - 137 / 109 / 0 / 16			61 / 2263
			Matrikkeleining 4631 - 137 / 109 / 0 / 17			83 / 2263
			Matrikkeleining 4631 - 137 / 109 / 0 / 18			109 / 2263
			Matrikkeleining 4631 - 137 / 109 / 0 / 19			90 / 2263
			Matrikkeleining 4631 - 137 / 109 / 0 / 20			120 / 2263
			Matrikkeleining 4631 - 137 / 109 / 0 / 21			90 / 2263

Rolle	Status	Føds.d./org.nr	Namn	Brukseinin	Adresse	Andel
			Matrikkeleining	4631 - 137 / 109 / 0 / 22		70 / 2263
			Matrikkeleining	4631 - 137 / 109 / 0 / 23		70 / 2263
			Matrikkeleining	4631 - 137 / 109 / 0 / 24		90 / 2263
			Matrikkeleining	4631 - 137 / 109 / 0 / 25		90 / 2263
			Matrikkeleining	4631 - 137 / 109 / 0 / 26		70 / 2263
			Matrikkeleining	4631 - 137 / 109 / 0 / 27		70 / 2263
			Matrikkeleining	4631 - 137 / 109 / 0 / 28		90 / 2263

Oversikt over teigar

(EUREF89 UTM Sone 32)

Løpenr	Type	Hovudteig	Nord	Aust	Høgde	Areal	Merknader
1	Teig	Ja	6719955	294502		4 822,6 m2	
2	Teig	Nei	6719992	294535		304,6 m2	

Forretningar der matrikkeleininga er involvert

Forretning	Forretningsdokumentdato	Status	Tinglysing	Endra dato	Matrikkelføring
Forretningstype	Kommunal saksreferanse				Signatur Dato
Årsak til feilretting	Nettadresse (URL)				
	Annan referanse				
Feilretting av seksjonar	30.03.2022				anngull 30.03.2022
Feilretting	22/861				
Feilføring					
		Rolle	Matrikkeleining	Arealendring	
		Etablert/Endra	4631 - 137/109		
		Etablert/Endra	4631 - 137/109/0/3		
		Etablert/Endra	4631 - 137/109/0/10		
		Etablert/Endra	4631 - 137/109/0/22		
		Etablert/Endra	4631 - 137/109/0/23		
		Etablert/Endra	4631 - 137/109/0/26		
		Etablert/Endra	4631 - 137/109/0/27		

Forretning
Forretningstype
Årsak til feilretting

Forretningsdokumentdato
Kommunal saksreferanse
Nettadresse (URL)
Annan referanse

Status

Tinglysing

Endra dato

Matrikkelføring
Signatur Dato

Forretning	Forretningsdokumentdato	Status	Tinglysing	Endra dato	Matrikkelføring
Forretningstype	Kommunal saksreferanse				Signatur Dato
Årsak til feilretting	Nettadresse (URL)				
Annan referanse					
Seksjonering	08.03.2022	Tinglyst		01.04.2022	anngull 08.03.2022
Seksjonering	22/861	Rolle	Matrikkeleining		Arealendring
		Etablert/Endra	4631 - 137/109		
		Etablert/Endra	4631 - 137/109/0/1		
		Etablert/Endra	4631 - 137/109/0/2		
		Etablert/Endra	4631 - 137/109/0/3		
		Etablert/Endra	4631 - 137/109/0/4		
		Etablert/Endra	4631 - 137/109/0/5		
		Etablert/Endra	4631 - 137/109/0/6		
		Etablert/Endra	4631 - 137/109/0/7		
		Etablert/Endra	4631 - 137/109/0/8		
		Etablert/Endra	4631 - 137/109/0/9		
		Etablert/Endra	4631 - 137/109/0/10		
		Etablert/Endra	4631 - 137/109/0/11		
		Etablert/Endra	4631 - 137/109/0/12		
		Etablert/Endra	4631 - 137/109/0/13		
		Etablert/Endra	4631 - 137/109/0/14		
		Etablert/Endra	4631 - 137/109/0/15		
		Etablert/Endra	4631 - 137/109/0/16		
		Etablert/Endra	4631 - 137/109/0/17		
		Etablert/Endra	4631 - 137/109/0/18		
		Etablert/Endra	4631 - 137/109/0/19		
		Etablert/Endra	4631 - 137/109/0/20		
		Etablert/Endra	4631 - 137/109/0/21		
		Etablert/Endra	4631 - 137/109/0/22		
		Etablert/Endra	4631 - 137/109/0/23		
		Etablert/Endra	4631 - 137/109/0/24		
		Etablert/Endra	4631 - 137/109/0/25		
		Etablert/Endra	4631 - 137/109/0/26		
		Etablert/Endra	4631 - 137/109/0/27		
		Etablert/Endra	4631 - 137/109/0/28		

Forretning Forretningstype Årsak til feilretting	Forretningsdokumentdato Kommunal saksreferanse Nettadresse (URL) Annan referanse	Status	Tinglysing	Endra dato	Matrikkelføring Signatur Dato
Omnummerering v/kommuneendring Omnummerering	01.01.2020	Tinglyst		01.01.2020	smatmynd 01.01.2020
		Omnummerert til:	4631 - 137/109		
		Omnummerert frå:	1263 - 137/109		
Samanslåing av matrikkeleiningar Samanslåing	10.10.2019 2019/2169	Tinglyst		10.10.2019	1263sos 26.07.2019
		Rolle	Matrikkeleining		Arealendring
		Avgjevar	1263 - 137/144		-2 554,3
		Mottakar	1263 - 137/109		2 554,4
Grensejustering Kartforretning med grensejustering	18.01.2008 2007/2019 180/2007				1263rye 23.01.2008
		Rolle	Matrikkeleining		Arealendring
		Avgjevar	1263 - 137/24		-15,7
		Mottakar	1263 - 137/109		15,7
		Mottakar	1263 - 137/163		0
		Mottakar	1263 - 137/325		0
		Mottakar	1263 - 137/445		0
Grensejustering Kartforretning med grensejustering	18.01.2008 2007/2019 137/89				1263rye 23.01.2008
		Rolle	Matrikkeleining		Arealendring
		Avgjevar	1263 - 137/163		-100,6
		Mottakar	1263 - 137/24		100,6
		Mottakar	1263 - 137/89		0
		Mottakar	1263 - 137/109		0
		Mottakar	1263 - 137/445		0
Grensejustering Kartforretning med grensejustering	12.10.2007 2006/2692 154/2007				1263wik 26.02.2009
		Rolle	Matrikkeleining		Arealendring
		Avgjevar	1263 - 137/25		-60,9
		Mottakar	1263 - 137/109		60,8

Forretning Forretningstype Årsak til feilretting	Forretningsdokumentdato Kommunal saksreferanse Nettadresse (URL) Annan referanse	Status	Tinglysing	Endra dato	Matrikkelføring Signatur Dato
Endre eigenskap	01.01.1980				krikir 03.09.2018
Feilretting	18/2060	Rolle	Matrikkeleining		Arealendring
Feilføring	18/33228	Avgjevar	1263 - 137/109		0
Skylddeling	27.12.1954				
Skylddeling		Rolle	Matrikkeleining		Arealendring
		Avgjevar	1263 - 137/109		0
		Mottakar	1263 - 137/163		0
Skylddeling	06.06.1946				
Skylddeling		Rolle	Matrikkeleining		Arealendring
		Avgjevar	1263 - 137/25		0
		Mottakar	1263 - 137/109		0

Forretningar der matrikkeleininga er berørt

Forretning Forretningstype Årsak til feilretting	Forretningsdokumentdato Kommunal saksreferanse Nettadresse (URL) Annan referanse	Status	Tinglysing	Endra dato	Matrikkelføring Signatur Dato
Forretning over eksisterande matrikkeleining	26.02.2009				1263wik 26.02.2009
Feilretting		Rolle	Matrikkeleining		Arealendring
Feilføring		Berørt	1263 - 137/109		0
		Berørt	1263 - 137/145		0
		Berørt	1263 - 137/163		0

Forretning Forretningstype Årsak til feilretting	Forretningsdokumentdato Kommunal saksreferanse Nettadresse (URL) Annan referanse	Status	Tinglysing	Endra dato	Matrikkelføring Signatur Dato
Forretning over eksisterande matrikkeleining Feilretting Feilføring	26.02.2009				1263wik 26.02.2009
		Rolle	Matrikkeleining		Arealendring
		Berørt	1263 - 137/25		0
		Berørt	1263 - 137/109		0
		Berørt	1263 - 137/163		0
Forretning over eksisterande matrikkeleining Feilretting	05.05.2008				1263wik 08.05.2008
		Rolle	Matrikkeleining		Arealendring
		Berørt	1263 - 137/144		0
		Berørt	1263 - 137/25		0
		Berørt	1263 - 137/109		0
Forretning over eksisterande matrikkeleining Avtale om eksisterande grense	05.05.2008				1263wik 06.05.2008
		Rolle	Matrikkeleining		Arealendring
		Berørt	1263 - 137/109		0
		Berørt	1263 - 137/145		0
		Berørt	1263 - 137/163		0
Forretning over eksisterande matrikkeleining Avtale om eksisterande grense	05.05.2008				1263wik 06.05.2008
		Rolle	Matrikkeleining		Arealendring
		Berørt	1263 - 137/144		0
		Berørt	1263 - 137/25		0
		Berørt	1263 - 137/109		0

Forretning Forretningstype Årsak til feilretting	Forretningsdokumentdato Kommunal saksreferanse Nettadresse (URL) Annan referanse	Status	Tinglysing	Endra dato	Matrikkelføring Signatur Dato
Forretning over eksisterande matrikkeleining Avtale om eksisterande grense	05.05.2008				1263wik 06.05.2008
		Rolle	Matrikkeleining		Arealendring
		Berørt	1263 - 137/25		0
		Berørt	1263 - 137/109		0
		Berørt	1263 - 137/163		0
Forretning over eksisterande matrikkeleining Avtale om eksisterande grense	05.05.2008				1263wik 05.05.2008
		Rolle	Matrikkeleining		Arealendring
		Berørt	1263 - 137/706		0
		Berørt	1263 - 137/109		0
		Berørt	1263 - 137/145		0
		Berørt	1263 - 137/163		0
		Berørt	1263 - 137/325		0
		Berørt	1263 - 137/445		0
Opprett ny grunneigedom ved frådeling Kart- og delingsforretning	18.01.2008 2007/2019 180/2007				1263rye 23.01.2008
		Rolle	Matrikkeleining		Arealendring
		Avgjevar	1263 - 137/24		-707,3
		Mottakar	1263 - 137/706		707,2
		Berørt	1263 - 137/89		0
		Berørt	1263 - 137/109		0
		Berørt	1263 - 137/163		0
		Berørt	1263 - 137/445		0

Forretning Forretningstype Årsak til feilretting	Forretningsdokumentdato Kommunal saksreferanse Nettadresse (URL) Annan referanse	Status	Tinglysing	Endra dato	Matrikkelføring Signatur Dato
Forretning over eksisterande matrikkeleining Skylddeling	30.06.1951 2006/2692 154/2007				1263wik 05.05.2008
		Rolle	Matrikkeleining		Arealendring
		Berørt	1263 - 137/144		0
		Berørt	1263 - 137/25		0
		Berørt	1263 - 137/109		0
		Berørt	1263 - 137/163		0
Forretning over eksisterande matrikkeleining Skylddeling	06.06.1946				1263wik 05.05.2008
		Rolle	Matrikkeleining		Arealendring
		Berørt	1263 - 137/144		0
		Berørt	1263 - 137/25		0
		Berørt	1263 - 137/109		0
		Berørt	1263 - 137/163		0

Adresser

Adresstype	Adressenam Adressetilleggsnamn	Adressekode Kjeldekode	Adressenr Koord.syst. Nord	Aust	Krinsar	Atkomstpunkt
Vegadresse	Alvervegen	1001	10			Nei
			EUREF89 UTM Sone 32 6719978	294500	Grunnkrins: 0207 ALVER Røystekrins: 9 ALVERSUND Kyrkjelokn: 07070104 Knarvik Postnr.område: 5911 ALVERSUND Tettstad: 5245 Knarvik	
Vegadresse	Alvervegen	1001	12A			Nei
			EUREF89 UTM Sone 32 6719933	294499	Grunnkrins: 0207 ALVER Røystekrins: 9 ALVERSUND Kyrkjelokn: 07070104 Knarvik Postnr.område: 5911 ALVERSUND Tettstad: 5245 Knarvik	
Vegadresse	Alvervegen	1001	12B			Nei
					Grunnkrins: 0207 ALVER Røystekrins: 9 ALVERSUND	

EUREF89 UTM Sone 32
6719936 294497

Kyrkjelokn: 07070104 Knarvik
Postnr.område: 5911 ALVERSUND
Tettstad: 5245 Knarvik

Adresstype	Adressenam Adresstilleggsnamn	Adressekode Kjeldekode	Adressen Koord.syst. Nord	Aust	Krinsar	Atkomstpunkt
Vegadresse	Alvervegen	1001	12C			Nei

EUREF89 UTM Sone 32
6719937 294503

Grunnkrens: 0207 ALVER
Røystekrens: 9 ALVERSUND
Kyrkjelokn: 07070104 Knarvik
Postnr.område: 5911 ALVERSUND
Tettstad: 5245 Knarvik

Adresstype	Adressenam Adresstilleggsnamn	Adressekode Kjeldekode	Adressen Koord.syst. Nord	Aust	Krinsar	Atkomstpunkt
Vegadresse	Alvervegen	1001	12D			Nei

EUREF89 UTM Sone 32
6719943 294504

Grunnkrens: 0207 ALVER
Røystekrens: 9 ALVERSUND
Kyrkjelokn: 07070104 Knarvik
Postnr.område: 5911 ALVERSUND
Tettstad: 5245 Knarvik

Adresstype	Adressenam Adresstilleggsnamn	Adressekode Kjeldekode	Adressen Koord.syst. Nord	Aust	Krinsar	Atkomstpunkt
Vegadresse	Alvervegen	1001	12E			Nei

EUREF89 UTM Sone 32
6719947 294504

Grunnkrens: 0207 ALVER
Røystekrens: 9 ALVERSUND
Kyrkjelokn: 07070104 Knarvik
Postnr.område: 5911 ALVERSUND
Tettstad: 5245 Knarvik

Adresstype	Adressenam Adresstilleggsnamn	Adressekode Kjeldekode	Adressen Koord.syst. Nord	Aust	Krinsar	Atkomstpunkt
Vegadresse	Alvervegen	1001	12F			Nei

EUREF89 UTM Sone 32
6719950 294505

Grunnkrens: 0207 ALVER
Røystekrens: 9 ALVERSUND
Kyrkjelokn: 07070104 Knarvik
Postnr.område: 5911 ALVERSUND
Tettstad: 5245 Knarvik

Aktive bygg som er registrerte på matrikkeleininga

Byggningsnr: 300 766 784	Utbygd areal:	851	Tal bustader:	20	<u>Datoar</u>	
Løpenr:	Bruksareal bustad:	3 671	Tal etasjar:	5	Rammeløyve:	24.07.2019
Repr.punkt: Koordinatsystem: EUREF89 UTM Sone 32	Bruksareal anna:	0	Vassforsyning:	Tilkn. off. vassverk	Igangsetjingsløyve:	04.09.2020
Nord: 6719999 Aust: 294489	Bruksareal totalt:	3 671	Avløp:	Offentleg kloakk	Teke(n) i bruk:	
Byggningsendringskode:	Bruttoareal bustad:	0	Har heis:	Nei	Mellombels bruksløyve:	
Bygningstype: Stort frittliggande bustadbygg på 3 og 4 etg.	Bruttoareal anna:	0			Ferdigattest:	
Næringsgruppe: Bustad	Bruttoareal totalt:	0				
Byggningsstatus: Igangsetjingsløyve	Alternativt areal:	0				
Energikjelder:	Alternativt areal 2:	0				
Oppvarming:						

Etasjar

Etasje	Tal på bueingar	BRA bustad	BRA anna	BRA totalt	BTA bustad	BTA anna	BTA totalt	Alt. areal	Alt. areal 2
H04	3	693	0	693	0	0	0	0	0
H03	7	669	0	669	0	0	0	0	0
H02	7	669	0	669	0	0	0	0	0
H01	3	820	0	820	0	0	0	0	0
K01	0	820	0	820	0	0	0	0	0

Brukseiningar

Adresse	Brukseiningsnummer	Brukseiningstype	Bruksareal	Tal rom	Kjøkkentilgang	Bad	WC	Matrikkeleining
1001 Alvervegen 10	H0101	Bustad	78,8	3	Kjøken	1	1	137/109/0/3
1001 Alvervegen 10	H0102	Bustad	63,7	2	Kjøken	1	1	137/109/0/2
1001 Alvervegen 10	H0103	Bustad	47	2	Kjøken	1	1	137/109/0/1
1001 Alvervegen 10	H0201	Bustad	78,7	3	Kjøken	1	1	137/109/0/10
1001 Alvervegen 10	H0202	Bustad	61,1	2	Kjøken	1	1	137/109/0/9
1001 Alvervegen 10	H0203	Bustad	91,8	3	Kjøken	1	1	137/109/0/8
1001 Alvervegen 10	H0204	Bustad	101,4	4	Kjøken	1	2	137/109/0/7
1001 Alvervegen 10	H0205	Bustad	61,7	2	Kjøken	1	1	137/109/0/6
1001 Alvervegen 10	H0206	Bustad	61,2	2	Kjøken	1	1	137/109/0/5
1001 Alvervegen 10	H0207	Bustad	109,2	5	Kjøken	1	2	137/109/0/4
1001 Alvervegen 10	H0301	Bustad	87,2	4	Kjøken	1	1	137/109/0/17
1001 Alvervegen 10	H0302	Bustad	61,3	2	Kjøken	1	1	137/109/0/16
1001 Alvervegen 10	H0303	Bustad	91,8	3	Kjøken	1	1	137/109/0/15
1001 Alvervegen 10	H0304	Bustad	101,4	4	Kjøken	1	2	137/109/0/14
1001 Alvervegen 10	H0305	Bustad	60,8	2	Kjøken	1	1	137/109/0/13
1001 Alvervegen 10	H0306	Bustad	61,2	2	Kjøken	1	1	137/109/0/12
1001 Alvervegen 10	H0307	Bustad	118	5	Kjøken	1	2	137/109/0/11
1001 Alvervegen 10	H0401	Bustad	124,8	4	Kjøken	2	2	137/109/0/20
1001 Alvervegen 10	H0402	Bustad	60,2	2	Kjøken	1	1	137/109/0/19

Adresse	Brukseingsnummer	Brukseingstype	Bruksareal	Tal rom	Kjøkkentilgang	Bad	WC	Matrikkeleining
1001 Alvervegen 10	H0403	Bustad	114,7	5	Kjøken	1	2	137/109/0/18

Kontaktpersonar

Rolle	Føds.dato/org.nr	Namn	Brukseinin	Adresse
Tiltakshavar	916445008	HORDALAND BYGGUTVIKLING AS		Stølen 26A 5911 ALVERSUND

Bygningsnr:	300 766 926	Utbygd areal:	397	Tal bustader:	8	<u>Datoar</u>	
Løpenr:		Bruksareal bustad:	663	Tal etasjar:	2	Rammeløyve:	24.07.2019
Repr.punkt:	Koordinatsystem: EUREF89 UTM Sone 32 Nord: 6719946 Aust: 294498	Bruksareal anna:	0	Vassforsyning:	Tilkn. off. vassverk	Igangsetjingsløyve:	04.09.2020
Bygningsendringskode:		Bruksareal totalt:	663	Avløp:	Offentleg kloakk	Teke(n) i bruk:	
Bygningstype:	Stort frittliggende bustadbygg på 2 etg.	Bruttoareal bustad:	0	Har heis:	Nei	Mellombels bruksløyve:	
Næringsgruppe:	Bustad	Bruttoareal totalt:	0			Ferdigattest:	
Bygningsstatus:	Igangsetjingsløyve	Alternativt areal:	0				
Energikjelder:		Alternativt areal 2:	0				
Oppvarming:							

Etasjar

Etasje	Tal på bueingar	BRA bustad	BRA anna	BRA totalt	BTA bustad	BTA anna	BTA totalt	Alt. areal	Alt. areal 2
H02	4	320	0	320	0	0	0	0	0
H01	4	343	0	343	0	0	0	0	0

Brukseiningar

Adresse	Brukseingsnummer	Brukseingstype	Bruksareal	Tal rom	Kjøkkentilgang	Bad	WC	Matrikkeleining
1001 Alvervegen 12 A	H0101	Bustad	90,4	4	Kjøken	1	2	137/109/0/24
1001 Alvervegen 12 B	H0101	Bustad	70,8	3	Kjøken	1	1	137/109/0/23
1001 Alvervegen 12 C	H0201	Bustad	90,9	4	Kjøken	1	2	137/109/0/28
1001 Alvervegen 12 C	H0202	Bustad	70,8	3	Kjøken	1	1	137/109/0/27
1001 Alvervegen 12 D	H0201	Bustad	70,4	3	Kjøken	1	1	137/109/0/26
1001 Alvervegen 12 D	H0202	Bustad	90,4	4	Kjøken	1	1	137/109/0/25
1001 Alvervegen 12 E	H0101	Bustad	70,4	3	Kjøken	1	1	137/109/0/22
1001 Alvervegen 12 F	H0101	Bustad	94,9	4	Kjøken	1	1	137/109/0/21

Kontaktpersonar

Rolle	Føds.dato/org.nr	Namn	Brukseinin	Adresse
Tiltakshavar	916445008	HORDALAND BYGGUTVIKLING AS		Stølen 26A 5911 ALVERSUND

Utgådde bygg som er registrerte på matrikkeleininga

Bygningsnr: 176 246 375	Utbygd areal:	0	Tal bustader:	0	Datoar
Løpenr:	Bruksareal bustad:	0	Tal etasjar:	1	Rammeløyve:
Repr.punkt: Koordinatsystem: EUREF89 UTM Sone 32	Bruksareal anna:	0	Vassforsyning:		Igangsetjingsløyve:
Nord: 6719983 Aust: 294468	Bruksareal totalt:	0	Avløp:		Teke(n) i bruk:
Bygningsendringskode:	Bruttoareal bustad:	0	Har heis:	Nei	Mellombels bruksløyve:
Bygningstype: Einebustad	Bruttoareal anna:	0			Ferdigattest:
Næringsgruppe:	Bruttoareal totalt:	0			Bygning riven/brend: 16.05.2019
Bygningsstatus: Bygning riven/brend	Alternativt areal:	0			
Energikjelder:	Alternativt areal 2:	0			
Oppvarming:					

Etasjar

Etasje	Tal på bueiningar	BRA bustad	BRA anna	BRA totalt	BTA bustad	BTA anna	BTA totalt	Alt. areal	Alt. areal 2
H01	0	0	0	0	0	0	0	0	0

Brukseiningar

Adresse	Brukseiningsnummer	Brukseiningstype	Bruksareal	Tal rom	Kjøkkentilgang	Bad	WC	Matrikkeleining
		Unummerert brukseining	0	0		0	0	137/109

Bygningsnr: 176 246 383	Utbygd areal:	0	Tal bustader:	0	Datoar
Løpenr:	Bruksareal bustad:	0	Tal etasjar:	0	Rammeløyve:
Repr.punkt: Koordinatsystem: EUREF89 UTM Sone 32	Bruksareal anna:	0	Vassforsyning:		Igangsetjingsløyve:
Nord: 6720004 Aust: 294479	Bruksareal totalt:	0	Avløp:		Teke(n) i bruk:
Bygningsendringskode:	Bruttoareal bustad:	0	Har heis:	Nei	Mellombels bruksløyve:
Bygningstype: Garasjeuthus anneks til bustad	Bruttoareal anna:				Ferdigattest:
Næringsgruppe:	Bruttoareal totalt:	0			Bygning riven/brend: 16.05.2019
Bygningsstatus: Bygning riven/brend	Alternativt areal:	0			
Energikjelder:	Alternativt areal 2:	0			
Oppvarming:					

Brukseiningar

Adresse	Brukseiningsnummer	Brukseiningstype	Bruksareal	Tal rom	Kjøkkentilgang	Bad	WC	Matrikkeleining
		Unummerert brukseining	0	0		0	0	137/109

Bygningsnr: 176 246 391
Løpenr:
 Repr.punkt: Koordinatsystem: EUREF89 UTM Sone 32
 Nord: 6719974 Aust: 294503
 Bygningsendringskode:
 Bygningstype: Garasjeuthus anneks til bustad
 Næringsgruppe:
 Bygningsstatus: Bygning riven/brend
 Energikjelder:
 Oppvarming:

Utbygd areal: 0 Tal bustader: 0
 Bruksareal bustad: 0 Tal etasjar: 0
 Bruksareal anna: 0 Vassforsyning:
 Bruksareal totalt: 0 Avløp:
 Bruttoareal bustad: 0 Har heis: Nei
 Bruttoareal anna:
 Bruttoareal totalt: 0
 Alternativt areal: 0
 Alternativt areal 2: 0

Datoar
 Rammeløyve:
 Igangsetjingsløyve:
 Teke(n) i bruk:
 Mellombels bruksløyve:
 Ferdigattest:
 Bygning riven/brend: 16.05.2019

Brukseiningar

Adresse	Brukseiningsnummer	Brukseiningstype	Bruksareal	Tal rom	Kjøkkentilgang	Bad	WC	Matrikkeleining
		Unummerert brukseining	0	0		0	0	137/109

Bygningsnr: 176 246 405
Løpenr:
 Repr.punkt: Koordinatsystem: EUREF89 UTM Sone 32
 Nord: 6719958 Aust: 294501
 Bygningsendringskode:
 Bygningstype: Einebustad
 Næringsgruppe:
 Bygningsstatus: Bygning riven/brend
 Energikjelder:
 Oppvarming:

Utbygd areal: 0 Tal bustader: 1
 Bruksareal bustad: 0 Tal etasjar: 1
 Bruksareal anna: 0 Vassforsyning:
 Bruksareal totalt: 0 Avløp:
 Bruttoareal bustad: 0 Har heis: Nei
 Bruttoareal anna:
 Bruttoareal totalt: 0
 Alternativt areal: 0
 Alternativt areal 2: 0

Datoar
 Rammeløyve:
 Igangsetjingsløyve:
 Teke(n) i bruk:
 Mellombels bruksløyve:
 Ferdigattest:
 Bygning riven/brend: 16.05.2019

Etasjar

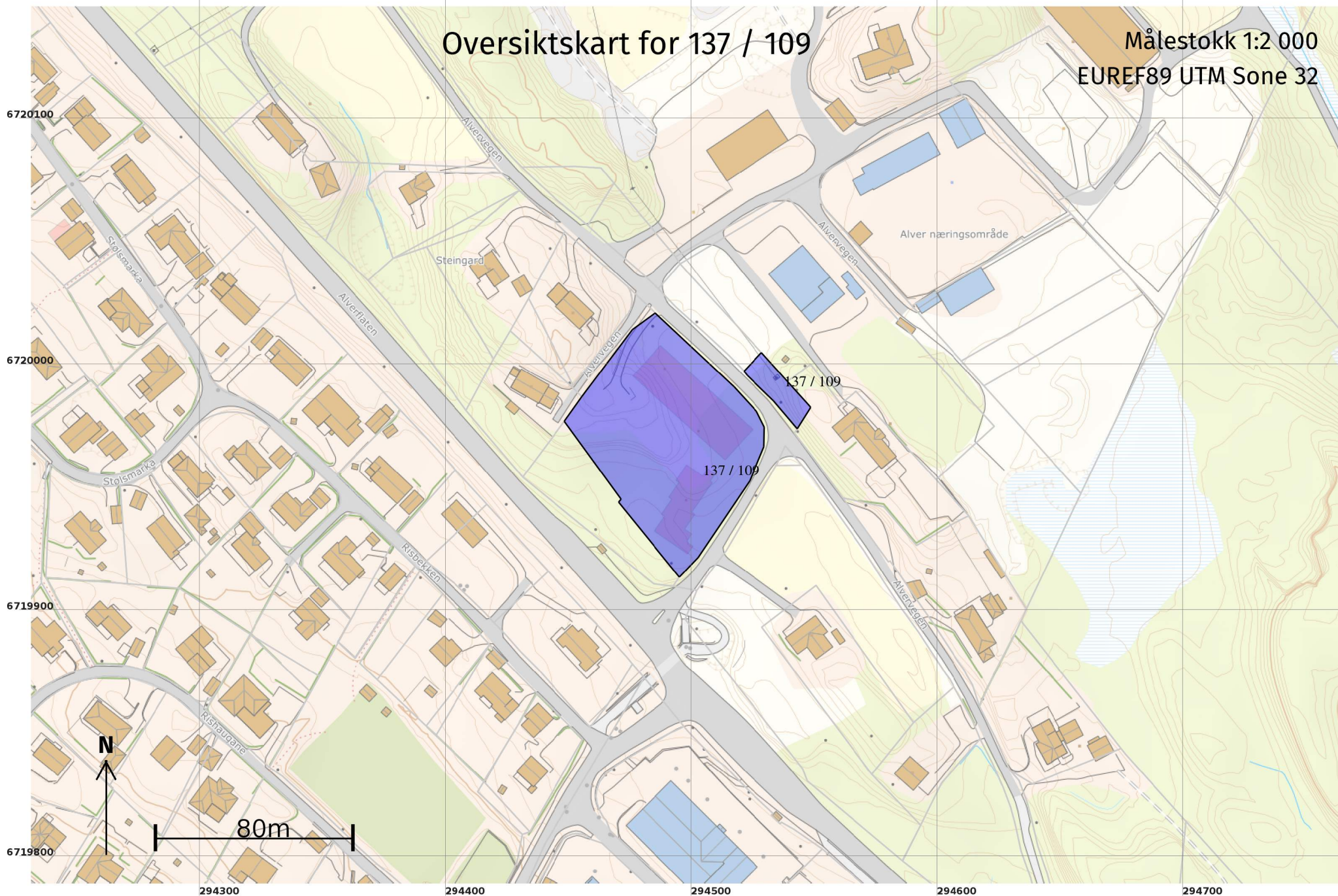
Etasje	Tal på bueiningar	BRA bustad	BRA anna	BRA totalt	BTA bustad	BTA anna	BTA totalt	Alt. areal	Alt. areal 2
H01	1	0	0	0	0	0	0	0	0

Brukseiningar

Adresse	Brukseiningsnummer	Brukseiningstype	Bruksareal	Tal rom	Kjøkkentilgang	Bad	WC	Matrikkeleining
1001 Alvervegen 10	H0101	Bustad	0	0		0	0	137/109

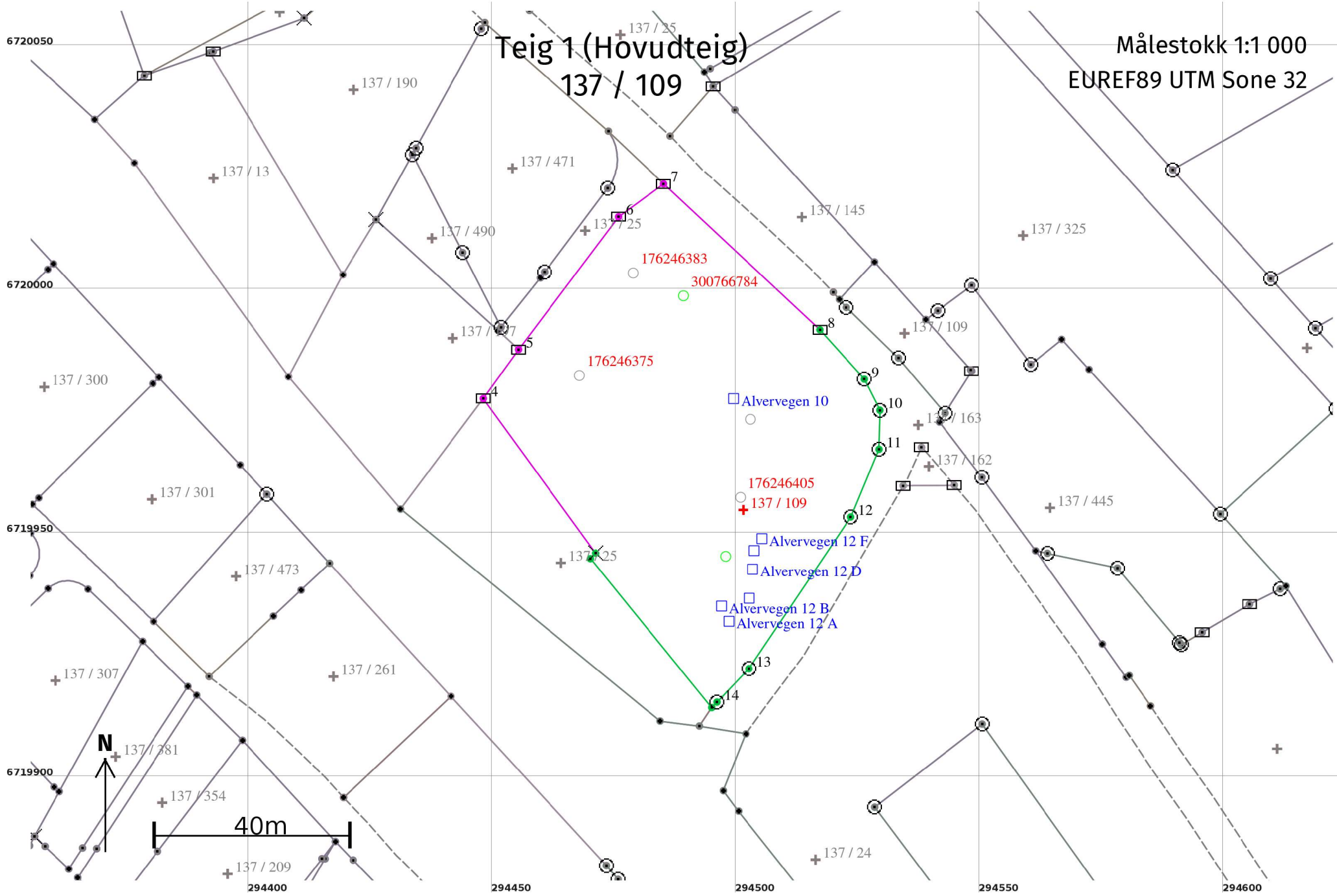
Oversiktskart for 137 / 109

Målestokk 1:2 000
EUREF89 UTM Sone 32



Teig 1 (Hovudteig) 137 / 109

Målestokk 1:1 000
EUREF89 UTM Sone 32



Areal og koordinatar

Areal: 4 822,6

Arealmerknad:

Representasjonspunkt: **Koordinatsystem:** EUREF89 UTM Sone 32

Nord: 6719955

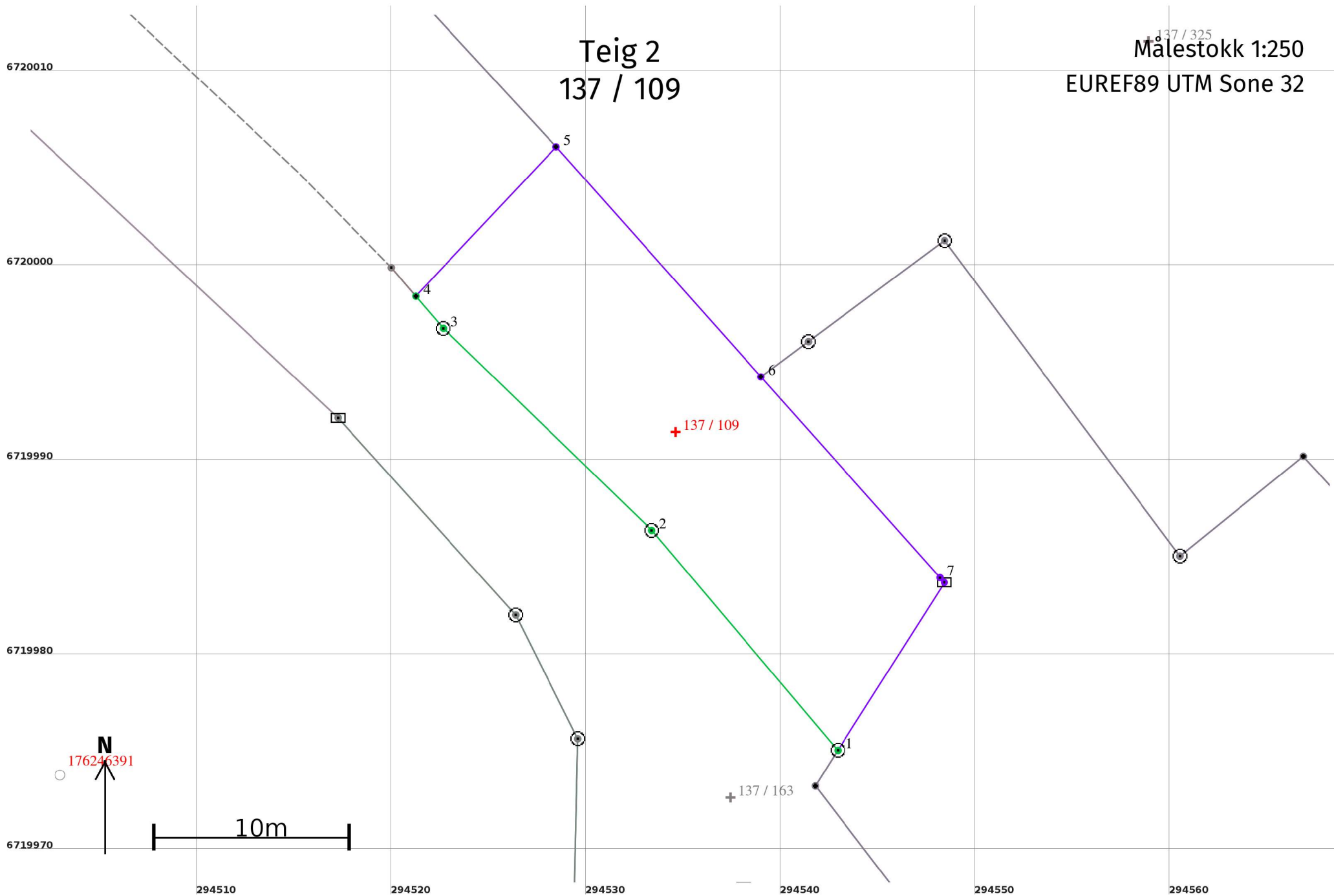
Aust: 294502

Grensepunkt / Grenselinje

Ytre avgrensing

Løpenr	Nord	Aust	Grensemerke nedsett i / Lengde (m)	Grensepunkttype / Linjeinformasjon	Målemetode	Nøyaktighet (SD i cm)	Radius
1	6719914,91	294495,10	39,36	Ukjent	60 Genererte data (interpolasjon)	13	14
2	6719945,43	294470,25	1,56	Ukjent	60 Genererte data (interpolasjon)	13	14
3	6719946,57	294471,32	39,16	Fjell Kors	96 GNSS: Fasemåling (Real time kinematic)	13	
4	6719978,25	294448,30	12,36	Jord Stein eller røys	55 Digitalisert på dig.bord frå strek-kart: Papirkopi	200	
5	6719988,30	294455,50	34,06	Jord Stein eller røys	55 Digitalisert på dig.bord frå strek-kart: Papirkopi	200	
6	6720015,50	294476,00	11,45	Jord Stein eller røys	55 Digitalisert på dig.bord frå strek-kart: Papirkopi	200	
7	6720022,25	294485,25	43,82	Jord Stein eller røys	55 Digitalisert på dig.bord frå strek-kart: Papirkopi	200	
8	6719992,34	294517,27	13,63	Jord Stein eller røys	11 Terrengmålt: Totalstasjon	13	
9	6719982,22	294526,40	7,11	Jord Offentleg godkjent grensemerke	11 Terrengmålt: Totalstasjon	13	
10	6719975,86	294529,59	8,01	Jord Offentleg godkjent grensemerke	11 Terrengmålt: Totalstasjon	13	
11	6719967,85	294529,41	15,04	Jord Offentleg godkjent grensemerke	11 Terrengmålt: Totalstasjon	13	
12	6719953,97	294523,60	37,45	Jord Offentleg godkjent grensemerke	11 Terrengmålt: Totalstasjon	13	
13	6719922,88	294502,73	9,47	Jord Offentleg godkjent grensemerke	11 Terrengmålt: Totalstasjon	13	

Løpenr	Nord	Aust	Grensemerke nedsett i / Lengde (m)	Grensepunkttype / Linjeinformasjon	Målemetode	Nøyaktighet (SD i cm)	Radius
14	6719916,04	294496,18	Fjell 1,56	Offentleg godkjent grensemerke	11 Terrengmålt: Totalstasjon	13 14	



Areal og koordinatar

Areal: 304,6

Arealmerknad:

Representasjonspunkt:

Koordinatsystem: EUREF89 UTM Sone 32

Nord: 6719992

Aust: 294535

Grensepunkt / Grenselinje

Ytre avgrensing

Løpenr	Nord	Aust	Grensemerke nedsett i / Lengde (m)	Grensepunkttype / Linjeinformasjon	Målemetode	Nøyaktigheit (SD i cm)	Radius
1	6719975,26	294542,94	Fjell 14,80	Offentleg godkjent grensemerke	96 GNSS: Fasemåling (Real time kinematic)	13	
2	6719986,56	294533,38	Fjell 14,91	Offentleg godkjent grensemerke	96 GNSS: Fasemåling (Real time kinematic)	13	
3	6719996,93	294522,68	Jord 2,17	Offentleg godkjent grensemerke	96 GNSS: Fasemåling (Real time kinematic)	13	
4	6719998,58	294521,27	10,52	Umerkt	60 Genererte data (interpolasjon)	13 37	
5	6720006,25	294528,47	15,82	Umerkt	12 Terrengmålt: Teodolitt med elektronisk avstandsmålar	36	
6	6719994,44	294538,99	13,81	Umerkt	12 Terrengmålt: Teodolitt med elektronisk avstandsmålar	36	
7	6719984,13	294548,18	0,34	Ukjent	12 Terrengmålt: Teodolitt med elektronisk avstandsmålar	36	
8	6719983,88	294548,41	10,21	Stein eller røys	12 Terrengmålt: Teodolitt med elektronisk avstandsmålar	36 50	