



Kommune: 4631 - ALVER
Gardsnummer: 414
Bruksnummer: 25

Utskriftsdato / klokkeslett: 08.04.2022 kl. 15:11
Produsert av: Liv Berit Ones

Dette dokumentet viser resultatet av 5 forretninger.

Orientering om relevant utdrag av matrikkelen

Eit relevant utdrag av matrikkelen viser deler av opplysningane som registrert om matrikkeleiningane (eigedommane). Utdraget viser kva slags endringar som er gjort i matrikkelen knytt til ei forretning, som t.d. kva for grenser som vart behandla. Relevant utdrag av matrikkelen er heimla i Forskrift om eiendomsregistrering av 26. juni 2009 § 9.

Du kan kontakte kommunen for å få komplett matrikelbrev, dersom du vil sjå alle opplysningar som er registrert om matrikkeleininga.

Om heilskap og nøyaktighet i relevant utdrag av matrikelbrevet

Matrikkelen vart etablert ved konvertering av data frå tidlegare register. Det kan variere kor gode slike data er med omsyn til heilskap og nøyaktighet. I enkelte tilfelle kan grensepunkt og grenselinjer mangle heilt eller delvis, eller vere feil registrerte. Det kan også vere feil og manglar ved registrert bygnings- og adresseinformasjon. Heilskap og kartfestingsnøyaktighet er oftast betre innanfor enn utanfor tettbygde strøk. Ver merksam på at oppgjeve areal for mange matrikkeleiningar og bygg er usikre.

For utfyllande informasjon: www.kartverket.no/utdragmatrikel

Matrikkeleining

Matrikkeleiningstype: Grunneigedom
Bruksnamn: GJERDET
Etableringsdato: 18.10.1883
Skylid: 0,24
Er tinglyst: Ja
Har festgrunnar: Nei
Er seksjonert: Nei

Kulturminne

Eventuelle opplysningar om kulturminne er henta frå registeret Askeladden hos Riksantikvaren. På <http://www.ra.no/> finn du meir informasjon om kulturminne, og kvar ein skal vende seg for å få fleire opplysningar om registrerte kulturminne.

Lokalitetsnr	Kulturminne art	Vernetype	Kategori
90679	Funnsted	Uavklart	Arkeologisk lokalitet

Arealrapport

Tekst	Areal	Kommentar
-------	-------	-----------

Utrekna areal av teig(ar) med fleire matrikkeleiningar, der 414 / 25 inngår 151 282,8 m2

Eigarforhold

Tinglyste eigarforhold

Rolle	Status	Føds.d./org.nr	Namn	Brukseinin	Adresse	Andel
Heimelshavar		230374	SOLTVEIT KJETIL		ØVRE SOLTVEIT 20 5939 SLETTA	1 / 1

Forretningar der matrikkeleininga er involvert

Forretning	Forretningsdokumentdato	Tinglysing	Matrikkelføring
Forretningstype	Kommunal saksreferanse	Status	Signatur
Årsak til feilretting	Nettadresse (URL)	Endra dato	Dato
	Annann referanse		

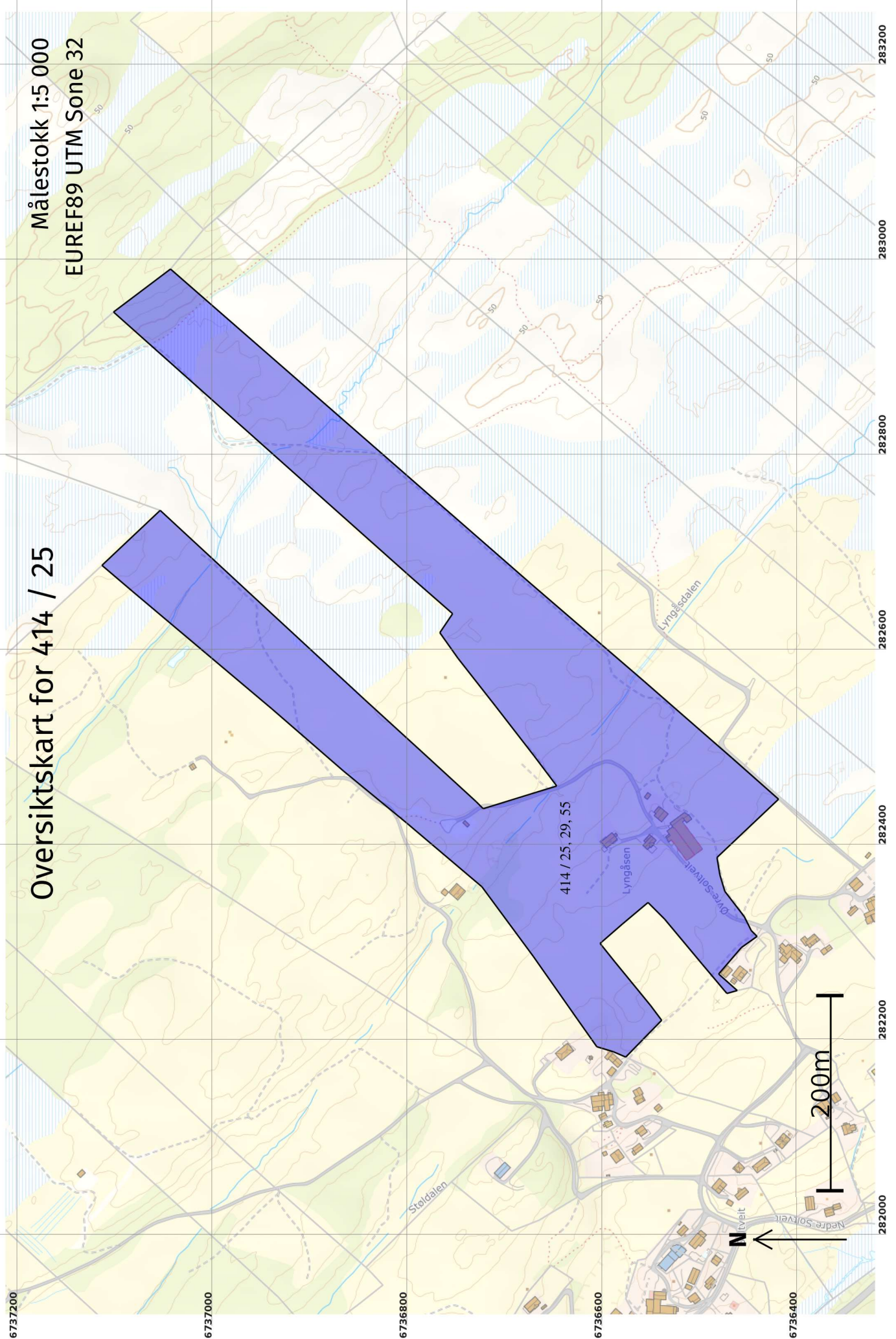
Arealoverføring	11.02.2022	Tinglyst	02.04.2022	onesliv	29.03.2022
-----------------	------------	----------	------------	---------	------------

Oppmålingsforretning/arealoverføring	21/9931	Rolle	Matrikkeleining	Arealendring
--------------------------------------	---------	-------	-----------------	--------------

		Avgjevar	4631 - 414/21	-62 814,8
		Mottakar	4631 - 414/25	62 814,8

Forretningar der matrikkeleininga er berørt

Forretning	Forretningsdokumentdato	Status	Tinglysing	Endra dato	Matrikkelføring
Forretningstype	Kommunal saksreferanse				Signatur
Årsak til feilretting	Nettadresse (URL)				Dato
	Annan referanse				
Kvalitetsheving for eksisterande matrikkeleining	06.04.2022				medakjar 06.04.2022
Annan forretningstype	21/9931	Rolle	Matrikkeleining	Arealendring	
		Berørt	4631 - 414/25	0	
		Berørt	4631 - 414/29	0	
		Berørt	4631 - 414/55	0	
Kvalitetsheving for eksisterande matrikkeleining	11.02.2022				onesliv 29.03.2022
Oppmålingsforretning	21/9931	Rolle	Matrikkeleining	Arealendring	
		Berørt	4631 - 414/21	0	
		Berørt	4631 - 414/22	0	
		Berørt	4631 - 414/25	0	
		Berørt	4631 - 414/38	0	
		Berørt	4631 - 414/39	0	
Kvalitetsheving for eksisterande matrikkeleining	11.02.2022				medakjar 29.03.2022
Annan forretningstype	21/9931	Rolle	Matrikkeleining	Arealendring	
		Berørt	4631 - 414/25	0	
		Berørt	4631 - 414/29	0	
Kvalitetsheving for eksisterande matrikkeleining	11.02.2022				medakjar 29.03.2022
Annan forretningstype	21/9931	Rolle	Matrikkeleining	Arealendring	
		Berørt	4631 - 414/25	0	
		Berørt	4631 - 414/29	0	



Oversiktskart for 414 / 25

Målestokk 1:5 000
EUREF89 UTM Sone 32

6737200
6737000
6736800
6736600
6736400
282200
282400
282600
282800
283000
283200

Kvalitetsheving for eksisterande matrikkeleining 06.04.2022

Før forretninga:

Areal: 151 082,8 Arealmerknad: Nokre fiktive grenser
Representasjonspunkt: **Koordinatsystem:** EUREF89 UTM Sone 32 **Nord:** 6736636 **Aust:** 282341

Etter forretninga:

Areal: 151 282,8 Arealmerknad:
Representasjonspunkt: **Koordinatsystem:** EUREF89 UTM Sone 32 **Nord:** 6736636 **Aust:** 282341

Representasjonspunkt

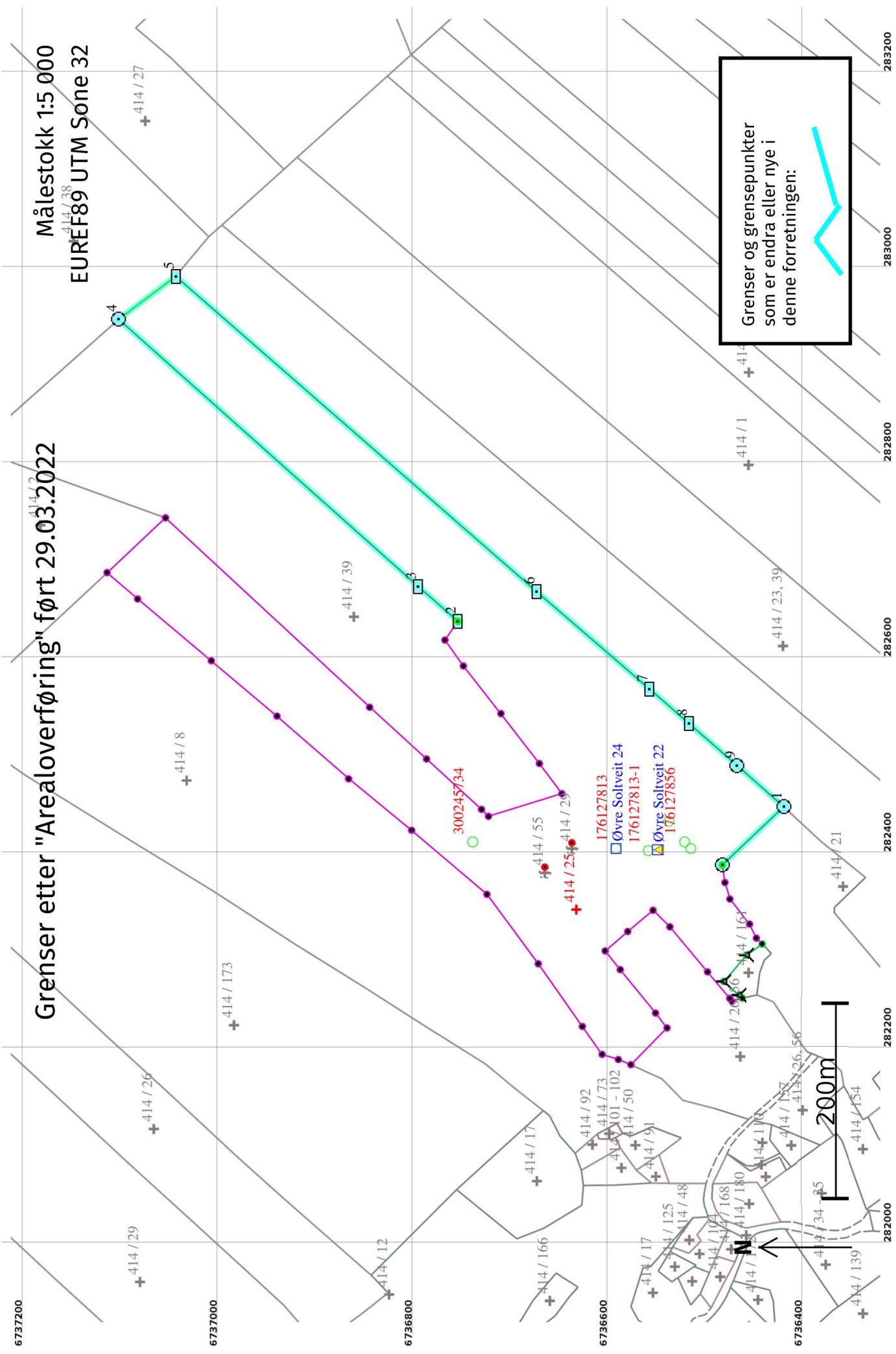
Indre avgrensing 1

Løpenr	Status	Nord	Aust	Hjelpelinjetype	Målemetode / Grenser mot	Nøyaktigheit (SD i cm)
1x	Sletta	6736668	282378	Fiktiv grense		

Representasjonspunkt

Indre avgrensing 2

Løpenr	Status	Nord	Aust	Hjelpelinjetype	Målemetode / Grenser mot	Nøyaktigheit (SD i cm)
1x	Sletta	6736640	282403	Fiktiv grense		



Målestokk 1:5 000
EUREF89 UTM Sone 32

Grenser etter "Arealoverføring" ført 29.03.2022

Grenser og grensepunkter som er endra eller nye i denne forretningen:

200m

Løpnr	Status	Nord	Aust	Grensemerke nedsett i / Lengde (m) Linjeinformasjon	Grensepunkttype / Linjeinformasjon	Målemetode / Grenser mot	Nøyaktighet (SD i cm)	Radius
2x	Sletta	6736732,70	282613,55	Steingjerde	Steingjerde	96 GNSS: Fasemåling (Real time kinematic) 4631 - 414 / 21	10	14
3x	Sletta	6736711,20	282594,27	Steingjerde	Steingjerde	96 GNSS: Fasemåling (Real time kinematic) 4631 - 414 / 21	10	14
4x	Sletta	6736684,93	282571,02	53,88	Annan detalj	96 GNSS: Fasemåling (Real time kinematic) 4631 - 414 / 21	10	14
5x	Sletta	6736644,79	282535,08	24,80	Annan detalj	96 GNSS: Fasemåling (Real time kinematic) 4631 - 414 / 21	10	14
6x	Sletta	6736626,31	282518,54	Steingjerde	Steingjerde	96 GNSS: Fasemåling (Real time kinematic) 4631 - 414 / 21	10	14
7x	Sletta	6736613,39	282507,04	Steingjerde	Steingjerde	96 GNSS: Fasemåling (Real time kinematic) 4631 - 414 / 21	10	14
8x	Sletta	6736600,04	282495,24	Steingjerde	Steingjerde	96 GNSS: Fasemåling (Real time kinematic) 4631 - 414 / 21	10	14
9x	Sletta	6736574,75	282473,58	33,30	Annan detalj	96 GNSS: Fasemåling (Real time kinematic) 4631 - 414 / 21	10	14
10x	Sletta	6736561,26	282460,75	18,62	Steingjerde	96 GNSS: Fasemåling (Real time kinematic) 4631 - 414 / 21	10	14
11x	Sletta	6736558,59	282458,31	3,61	Steingjerde	96 GNSS: Fasemåling (Real time kinematic) 4631 - 414 / 21	10	14
12x	Sletta	6736549,85	282452,98	10,25	Steingjerde	96 GNSS: Fasemåling (Real time kinematic) 4631 - 414 / 21	10	14
13x	Sletta	6736545,70	282450,76	4,70	Steingjerde	96 GNSS: Fasemåling (Real time kinematic) 4631 - 414 / 21	10	14
14x	Sletta	6736516,11	282431,65	35,23	Umerkt	69 Utrekna	10	14
15x	Sletta	6736502,08	282416,65	20,53	Steingjerde	96 GNSS: Fasemåling (Real time kinematic) 4631 - 414 / 21	10	14
16x	Sletta	6736497,50	282411,62	6,81	Steingjerde	96 GNSS: Fasemåling (Real time kinematic) 4631 - 414 / 21	10	14
17x	Sletta	6736493,82	282407,22	5,73	Steingjerde	96 GNSS: Fasemåling (Real time kinematic) 4631 - 414 / 21	10	14
				7,67				

Løpenr	Status	Nord	Aust	Grensemerke nedsett i / Lengde (m) Linjeinformasjon	Målemetode / Grenser mot	Nøyaktighet (SD i cm)	Radius
18x	Sletta	6736489,92	282400,62	Steingjerde Steingjerde 14,84	96 GNSS: Fasemåling (Real time kinematic) 4631 - 414 / 21	10	14

Grenser før "Kvalitetsheving for eksisterende matrikkeløsteining" ført 29.03.2022

Målestokk 1:250
EUREF89 UTM Sone 32

6736770

6736760

6736750

6736740

6736730

282600

282610

282620

282630

282640

282650

N



Grenser og grensepunkter som er endra eller nye i denne forretningen:



2x

Grenser etter "Kvalitetsheving for eksisterande matrikkeleining" ført 29.03.2022

Målestokk 1:250
EUREF89 UTM Sone 32

6736770

6736760

6736750

6736740

6736730

282600

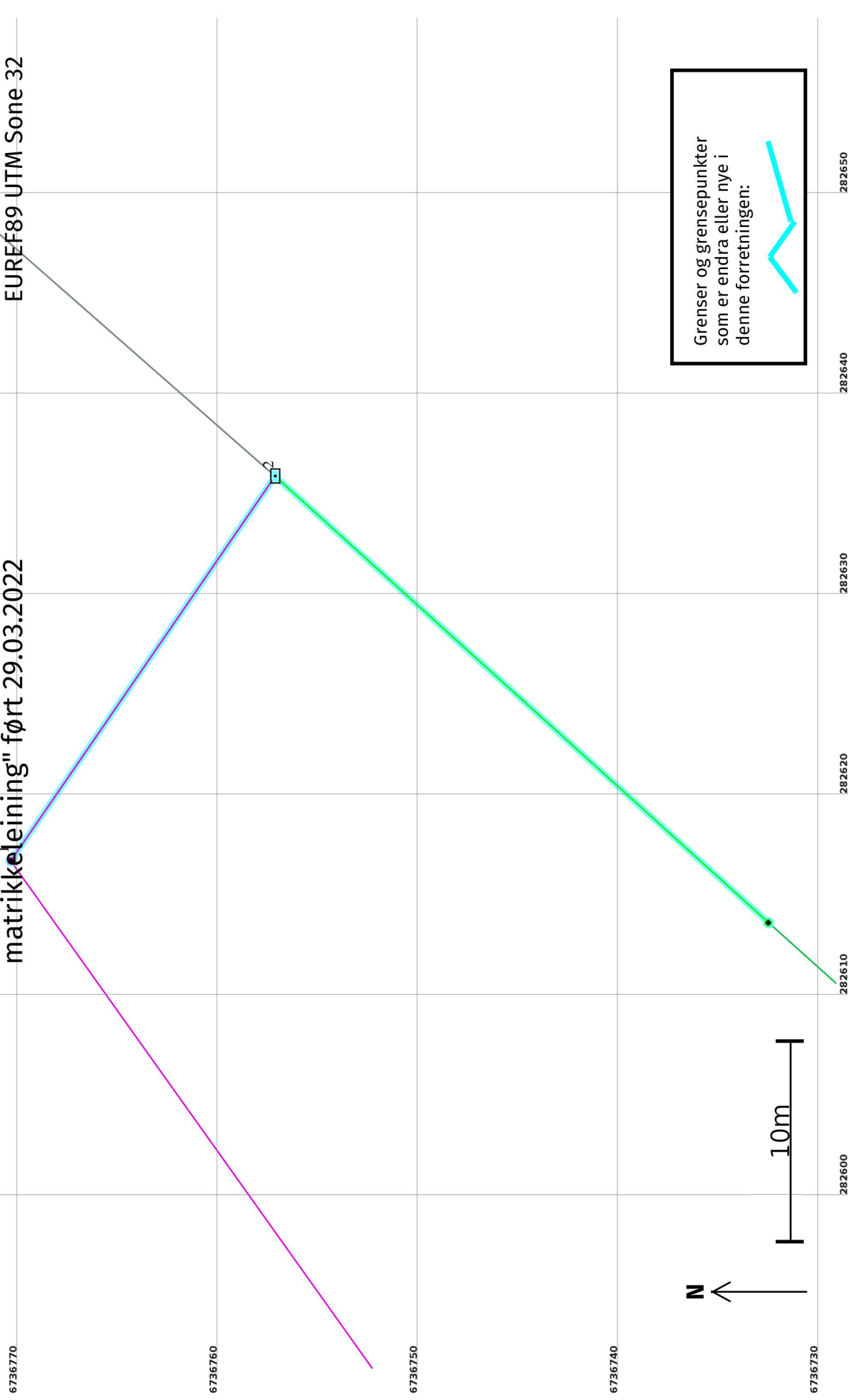

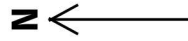
282610

282620

282630

282640

282650



Løpenr	Status	Nord	Aust	Hjelpelinjetype	Målemetode / Grenser mot	Nøyaktighet (SD i cm)
1	Nytt	6736640	282403	Fiktiv grense		

Kvalitetshøving for eksisterande matrikkeleining 29.03.2022

Før forretninga:

Areal: 88 414,4

Arealmerknad:

Representasjonspunkt: Koordinatssystem: EUREF89 UTM Sone 32

Nord: 6736636 **Aust:** 282341

Etter forretninga:

Areal: 88 314,4

Arealmerknad: Nokre fiktive grenser

Representasjonspunkt: Koordinatssystem: EUREF89 UTM Sone 32

Nord: 6736636 **Aust:** 282341

Representasjonspunkt

Indre avgrensing 1

Løpenr	Status	Nord	Aust	Hjelpelinjetype	Målemetode / Grenser mot	Nøyaktighet (SD i cm)
1	Nytt	6736668	282378	Fiktiv grense		