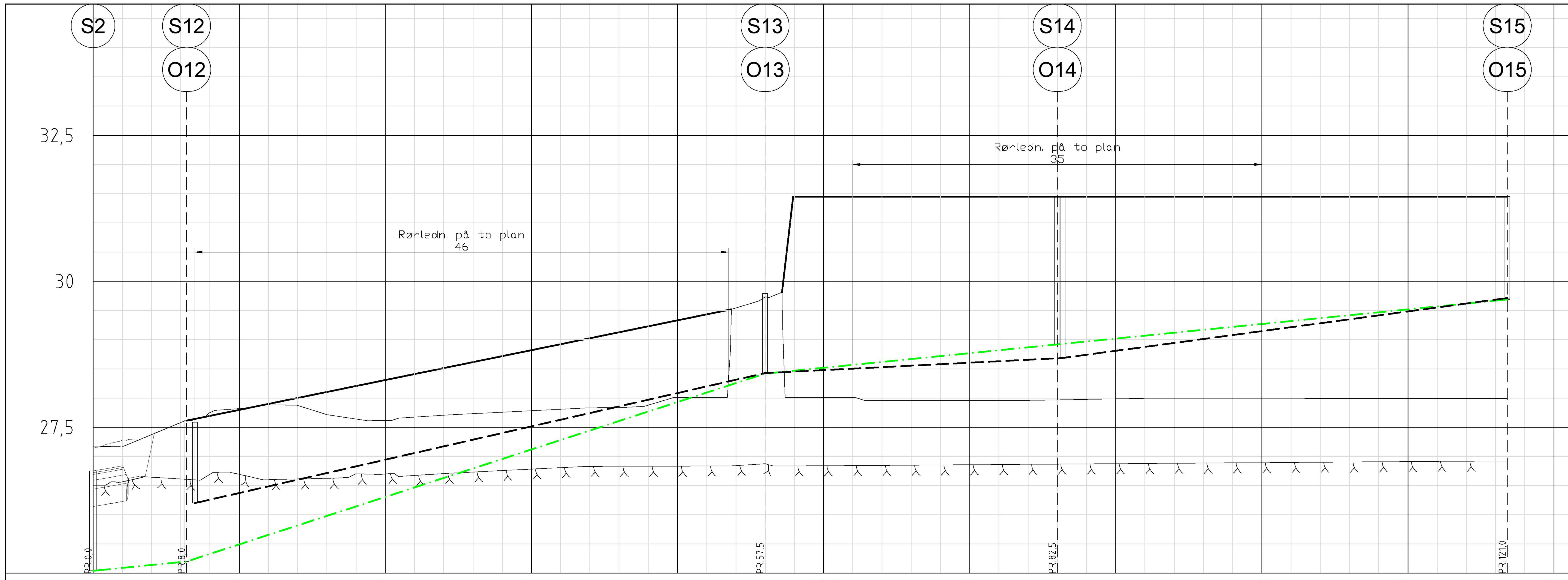

PROFIL NR.	0 · 12,5 · 25 · 37,5 · 50 · 62,5 · 75 · 87,5 · 100 · 112,5 · 125
Grunneier	Gnr/Bnr. 188/136 · Gnr/Bnr. 188/810
Markslag	Fortau/areal mellom veg og bygg · Fortau/gangareal
Grunnforhold	Sprengsteinsfylling på fjell/fast grunn · Sprengsteinsfylling på fjell/fast grunn
Terrenghøyde/ Topp vegdekke	26,75 · 26,84 · 27,17 · 27,58 · 27,75 · 27,82 · 27,88 · 27,87 · 27,72 · 27,64 · 27,62 · 27,67 · 27,71 · 27,73 · 27,76 · 27,78 · 27,81 · 27,83 · 27,84 · 27,88 · 28,01 · 28,01 · 29,54 · 29,73 · 28,01 · 28,01 · 28,01 · 27,96 · 27,96 · 27,96 · 27,96 · 27,96 · 27,96 · 27,97 · 27,98 · 27,99 · 27,99 · 27,99 · 27,99 · 27,99 · 27,99 · 27,99 · 27,99 · 27,99 · 27,99 · 27,99 · 27,99 · 27,99 · 27,99 · 27,99
HOR.V.PUNKT i m	8,0 · 49,5 · 25,0 · 38,5
SP Kumavst. i m	8,0 · 49,5 · 25,0 · 38,5
SP Fall i ‰	20,0 · 65,0 · 20,0 · 20,0
SP Kote innv. bunn	25,04 · 25,20 · 28,42 · 28,92 · 29,69
SP Type og dim	160PP SDR34,4
OV Kumavst. i m	48,8 · 25,5 · 38,0
OV Fall i ‰	45,3 · 10,0 · 26,7
OV Kote innv. bunn	26,20 · 28,43 · 28,69 · 29,71
OV Type og dim	200DV_Oi SN8

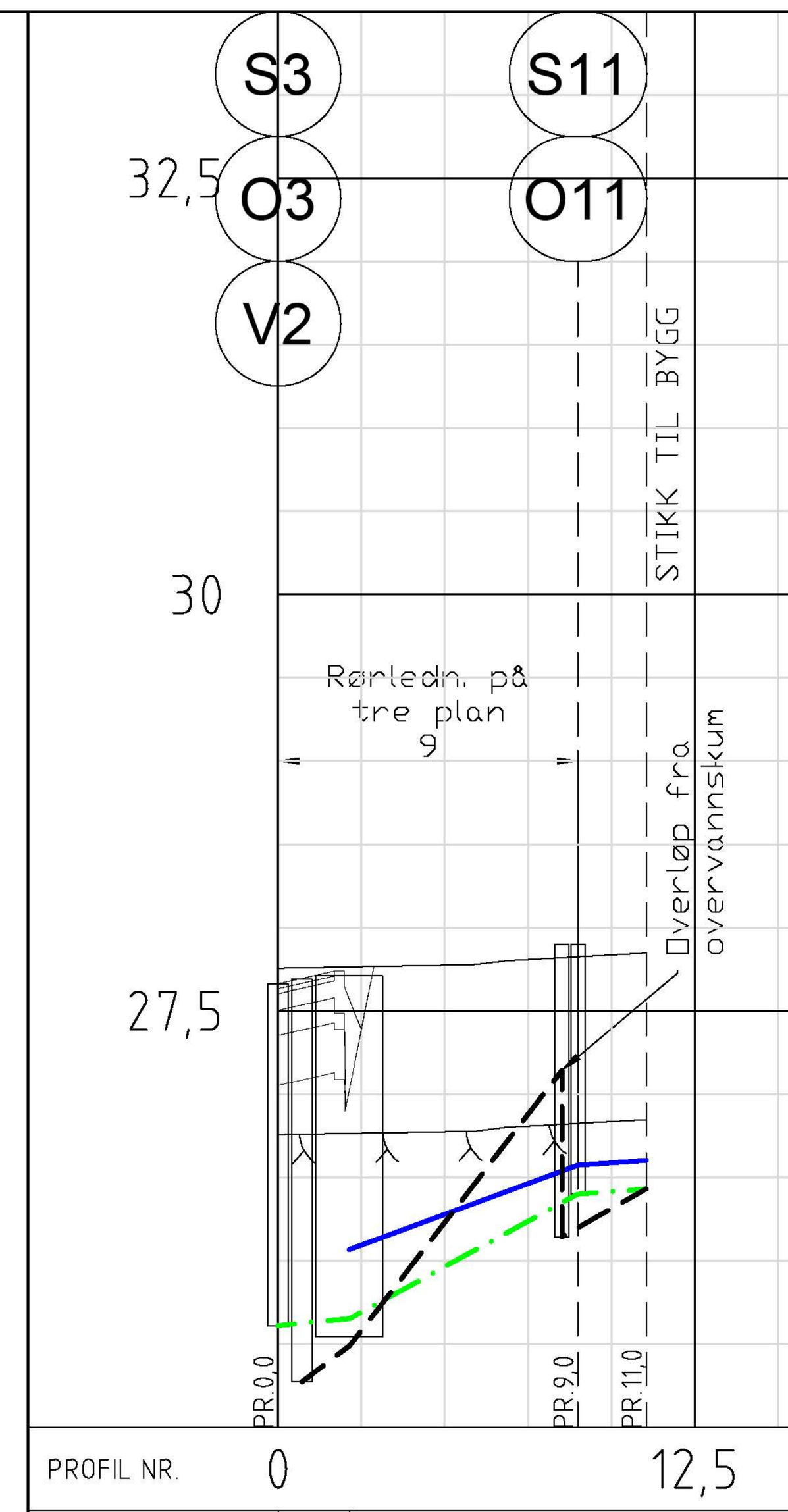

PROFIL NR.	0 · 12,5
Grunneier	188/136 · Gnr/Bnr. 188/810
Markslag	Veg · Varelevering
Grunnforhold	Spr.steinsfylling
Terrenghøyde/ Topp vegdekke	27,66 · 27,39 · 27,77 · 27,81 · 27,84 · 27,85
HOR.V.PUNKT i m	9,0 · 2,0
VL Kumavst. i m	6,9 · 2,0
VL Fall i ‰	72,3 · 15,0
VL Kote utv. topp	26,07 · 26,57 · 26,60
VL Type og dim	180PE 100 SDR 11
SP Kumavst. i m	9,0 · 2,0
SP Fall i ‰	20,0 · 109,2 · 15,0
SP Kote innv. bunn	25,61 · 25,65 · 26,40 · 26,43
SP Type og dim	160PP SDR34,4
OV Kumavst. i m	7,8 · 2,5
OV Fall i ‰	150,0 · 259,7 · 114,1
OV Kote innv. bunn	25,27 · 25,49 · 27,14 · 26,14 · 26,43
OV Type og dim	160Sort PP SN8

MERKNAD:

1. Lokalisering og frigraving av kommunal VL+SP+OV i Bruvegen. Montering av ny vannkum V1 på eks. ø160mm PVC VL. Montering av ny stakekum S1 på eks. ø160mm PVC SP. Anboring av DV100mm OV og ø160mm drensledning fra vannkum V1 på eks. ø400mm betong OV.
2. Eks. oljeutskiller m/pumpestasjon i bygg skal flyttes til nytt bygg som ikke kommer i konflikt med nytt veganlegg og nytt/eksisterende VA-anlegg. Eks. OV fram til oljeutskiller/pumpestasjon omlegges. Utløp fra oljetutskiller tilknyttes ny DV300mm OV.
3. Lokalisering og frigraving av eks. ø1200mm betong OV. Høyde eks. rør kontrollmåles før trase kum O5-O7 legges.
4. Lokalisering og frigraving av eks. kommunal ø400mm SP. Tilknytning av ø110mm stikkledning til eks. rør med grenrør/anboring. Frigraving av eks. vannkum EKS V1 (13521) for tilknytning av ny ø63mm PE100 stikkledning og ø180mm PE VL. ø150mm ventil T-rør i vannkum skiftes ut med ventilkryss. Tilknytning av ny stikkledning med mellomring i vannkum.
5. Lokalisering og frigraving av eks. ø160mm VL. Tilknytning av ny ø110mm PE100 VL m/T-rør. Ny VL fram til hydrant HY1.

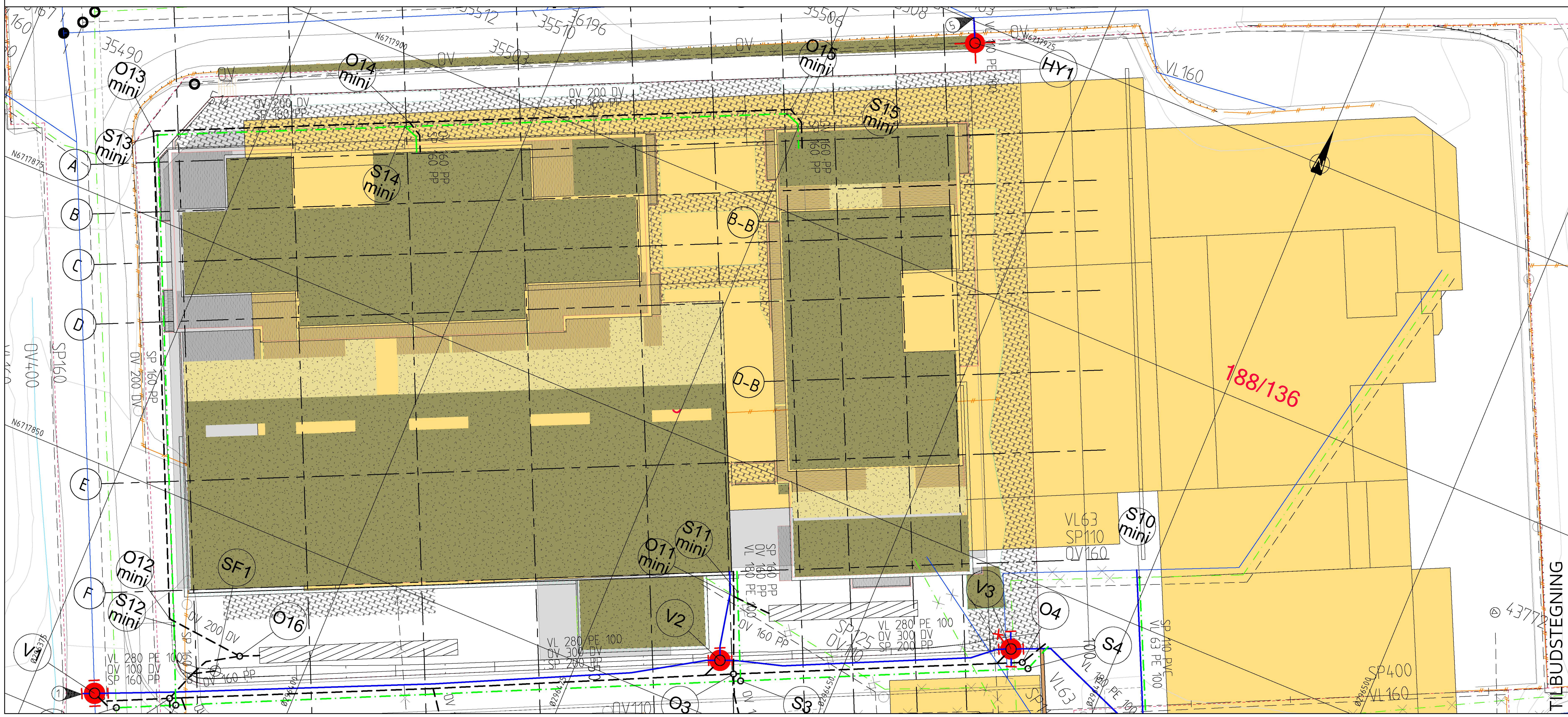

TEGNFORKLARING

Eksisterende		Prosjektert
	Vannledning (VL)	
	Spillvannsledning (SP)	
	Overvannsledning (OV)	
	Ledning utgår	
EKS	Stakekum (S/O)	
	Ministakekum (S/O mini)	
EKS	Vannledningskum m/brann- og stengeventil (V)	
	Hydrant	
	Lufteventil	
	Stoppekran på vannledning	
	Sandfangskum m/kuppelrist (SF)	
	Sandfangskum m/kjeftesluk (SF)	
	Sandfangskum m/ristlokk (SF)	
	Fordrøyning/infiltrasjon overvann	
	Oljeutskiller	

Rev.	Dato	Sign.	Revisjonen gjelder
A	08.04.2022	THF	Ny kum HY1.

Oppdragsgiver: Vestbo BBL - COOP Norge Eiendom AS

Prosjekt: Kvassnesvegen 27. Bolig-/næringsbygg. Ledningsplan og profil stikkledninger. Kum S2-S15 og S3-S11

Tegn.	Kontr.	Godkj.
THF	ANH	THF

Dato: 23.12.2021
Målestokk: 1:250/50 · Format: A1
Prosjektnr.: 21065
Tegningsnr.: GH04 · Rev.: A

haugen VVA
Kanalveien 5
5068 Bergen
Tlf. 55 59 82 60
e-post: post@haugenvva.no