

## SITUASJONSKART

Gnr/Bnr: 443/99  
 Adresse: Toska  
 Eigar/sokar: Bergen og Omland Friluftsråd

Kvalitet :

Målestokk: 1:2500  
 Dato: 26.03.2022



ALVER  
 KOMMUNE



Gjeldande plan : Kommuneplan for Radøy revisjon 2019  
 Planformål : LNF

Vår referanse: rahoas

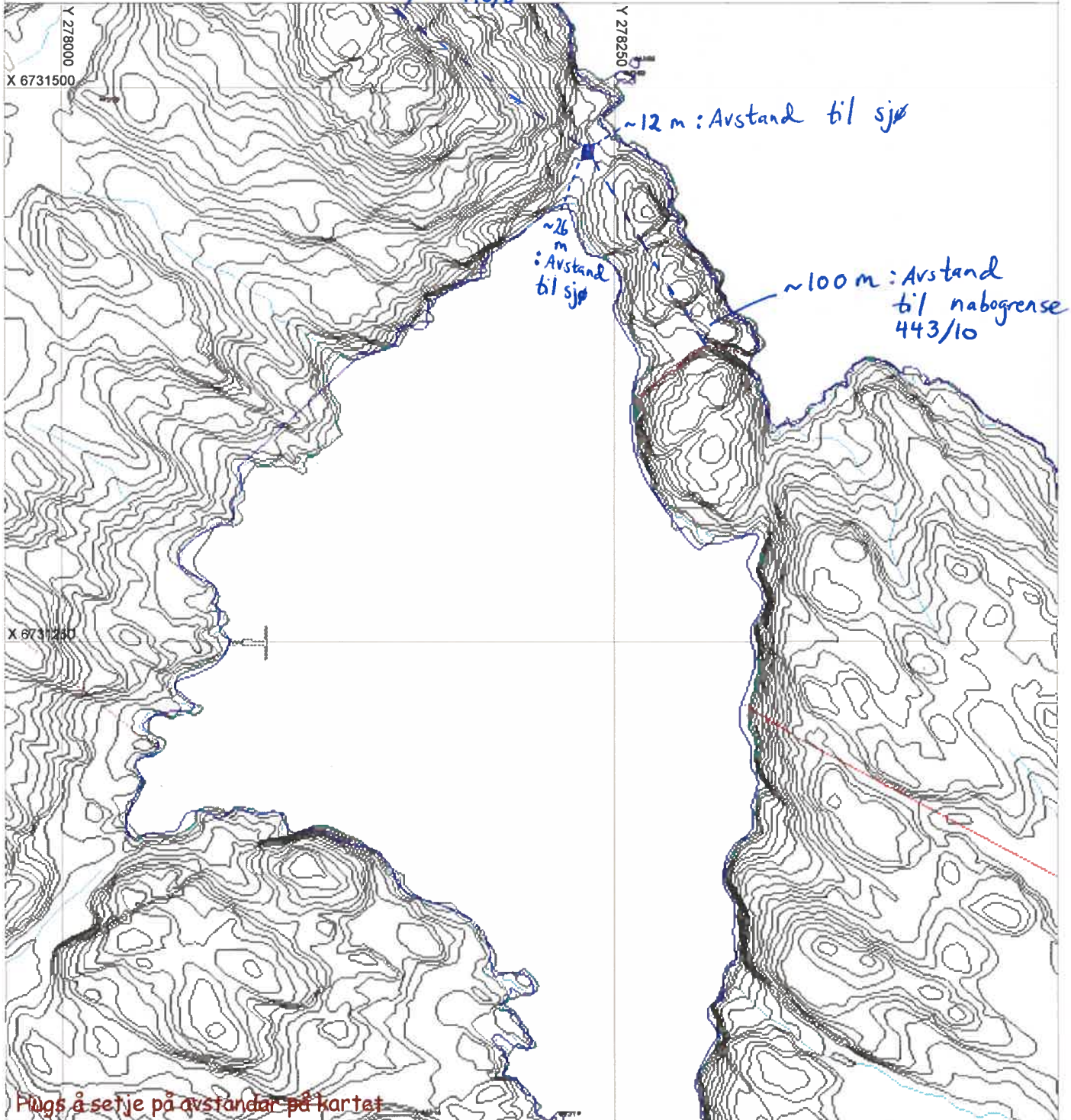
Sign.

*Lars Torgjoff*

*~365 m : Avstand  
 til nabogrense  
 443/8*

Gjerde  
 Usikker eigedomsgrense  
 Målt eigedomsgrense

 Bolighus  
 Andre bygg



*Pluss å setje på avstandar på kartet*

## SITUASJONSPLAN

 Tiltak

*Lars Torgjoff*

20.04.2022

Underskrift Situasjonsplan

Dato

# SITUASJONSKART

D-1

Gnr/Bnr: 443/99  
Adresse: Toska  
Eigar/søkar: Bergen og Omland Friluftsråd






ALVER  
KOMMUNE



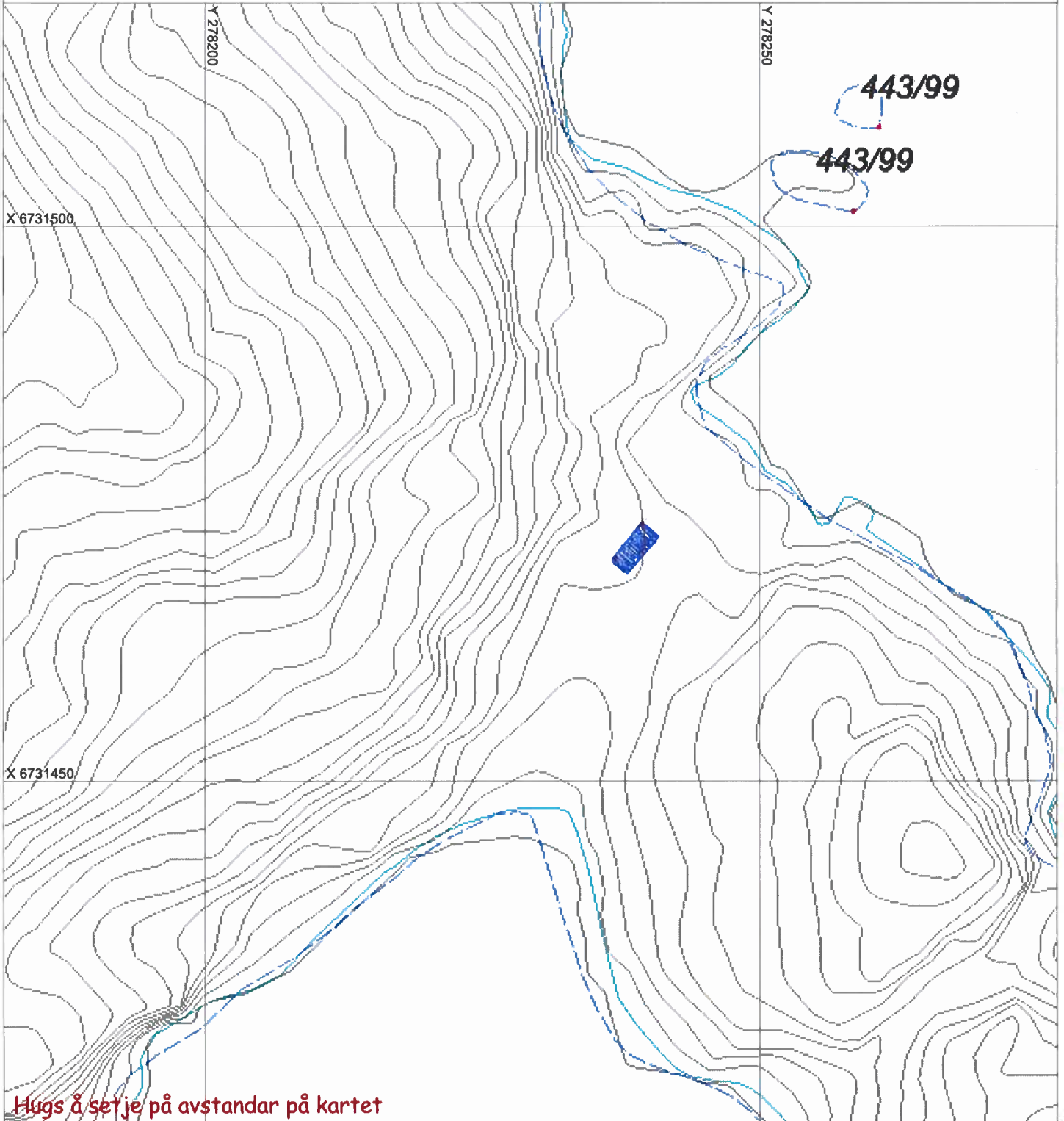
Kvalitet :

Målestokk: 1:500  
Dato: 26.03.2022

Gjeldande plan : Kommuneplan for Radøy revisjon 2019  
Planformål : LNF  
Vår referanse: rahoas

-  Gjerde
-  Usikker eigedomsgrense
-  Målt eigedomsgrense
-  Bolighus
-  Andre bygg

Sign. ....



Hugs å setje på avstandar på kartet

## SITUASJONSPLAN

 Tiltak

*Lars Trølvik* 20.04.2022  
Underskrift Situasjonsplan Dato