

# Søknad om seksjonering

Tinglysingsrekvirenten (kommunen)		
Kommunen skal fylle ut dette feltet og sende skjemaet til Kartverket.		
Kommunens navn	Kommunens adresse	Kontaktperson

1. Opplysninger om innsenderen			
Feltet skal fylles ut av den som sender inn søknaden til kommunen. Dette kan være den som eier eiendommen (hjemmelshaveren), men også en advokat eller annen med fullmakt fra hjemmelshaveren(e).			
Navn MITTEGETLOKALE VESTLAND AS	Fødselsnr./Org.nr. 923 956 239	E-postadresse ps@bori.no	
Adresse Sandviksbodene 5	Postnummer 5035	Poststed BERGEN	Telefonnummer 41431013

2. Opplysninger om eiendommen				
Kommunenr. 4631	Kommunens navn ALVER KOMMUNE	Gårdsnr. 212	Bruksnr. 150	Festenr.

3. Hvem eier/fester eiendommen? (Hjemmelshaver(e))		
Fødselsnr./Org.nr. (11/9 siffer)	Navn	Eierandel (oppgis som brøk)
923 956 239	MITTEGETLOKALE VESTLAND AS	1/1

4. Søknad (ønsket oppdeling av eiendommen)																			
Eiendommen søkes oppdelt i eierseksjoner slik det fremgår av fordelingslisten nedenfor. Dersom eiendommen ønskes oppdelt i flere enn seksti seksjoner, må du fortsette utfyllingen på søknadens siste side.																			
Seksjonsnummer	Seksjonens formål				Sameiebrøk (teller)				Tilleggsareal										
	B = Boligseksjon (omfatter også fritidsboliger) N = næringsseksjon SB = samleseksjon bolig SN = samleseksjon næring				Her skriver du telleren til seksjonen. Nederst skriver du nevneren, som vil være summen av tellerne til samtlige seksjoner i sameiet.				Fyll ut denne kolonnen hvis seksjonen skal ha tilleggsareal. B = tilleggsareal i bygning G = tilleggsareal i grunn (krever oppmålingsforretning) BG = tilleggsareal i bygning og grunn (krever oppmålingsforretning)										
S.nr	Formål	Brøk (teller)	Tilleggsareal	S.nr	Formål	Brøk (teller)	Tilleggsareal	S.nr	Formål	Brøk (teller)	Tilleggsareal	S.nr	Formål	Brøk (teller)	Tilleggsareal	S.nr	Formål	Brøk (teller)	Tilleggsareal
1	N	144		13	N	71		25	N	142		37	N	71		49			
2	N	71		14	N	71		26	N	71		38	N	71		50			
3	N	71		15	N	71		27	N	71		39	N	71		51			
4	N	71		16	N	144		28	N	71		40	N	142		52			
5	N	71		17	N	144		29	N	71		41	N	142		53			
6	N	71		18	N	71		30	N	71		42	N	71		54			
7	N	71		19	N	71		31	N	71		43	N	71		55			
8	N	142		20	N	71		32	N	144		44	N	71		56			
9	N	142		21	N	71		33	N	144		45	N	71		57			
10	N	71		22	N	71		34	N	71		46	N	71		58			
11	N	71		23	N	71		35	N	71		47	N	71		59			
12	N	71		24	N	142		36	N	71		48	N	144		60			
Sum tellere:		4272		Nevner =		4272													

Dato 25.01.2022	Innsenderens underskrift 
--------------------	--

## 5. Nødvendige dokumenter som skal tinglyses samtidig med seksjoneringen

Her skal søker kun gi opplysninger om dokumenter som er nødvendige for at seksjoneringen skal kunne tinglyses, for eksempel dokumenter som inneholder opplysninger om fordeling av opprinnelige sameieandeler.

## 6. Egenerklæring om at vilkårene i eierseksjonsloven er oppfylt

Hjemmelshaver(ne) erklærer at:

- a)  hver seksjonseier har enerett til å bruke en bruksenhet
- b)  hver bruksenhets hoveddel er en klart avgrenset og sammenhengende del av en bygning på eiendommen og har egen inngang fra fellesareal, fra naboeiendom eller fra egen tilleggsdel
- c)  det er avsatt tilstrekkelig parkeringsareal til å sikre det antallet parkeringsplasser som følger av byggetillatelsen eller plangrunnlaget
- d)  seksjoneringen omfatter alle bruksenhetene i eiendommen
- e)  seksjoneringen omfatter bare én grunneiendom, festegrunn eller anleggseiendom, eller at kommunen med samtykke fra Kartverket har gjort unntak fra vilkåret
- f)  det er fastsatt om den enkelte seksjon skal brukes til boligformål eller annet formål, og bruksformålet er i samsvar med arealplanformålet, eller annen bruk det er gitt tillatelse til
- g)  rammetillatelse eller igangsettingstillatelse er gitt dersom seksjoneringen gjelder planlagt bygning eller søknadspliktige tiltak i eksisterende bygg
- h)  arealer som andre seksjonseiere trenger tilgang til, og arealer som etter plan- og bygningsloven er avsatt til felles uteoppholdsareal, seksjoneres til fellesareal
- i)  det er fastsatt vedtekter.

Hjemmelshaver(ne) er kjent med at det er straffbart å avgi eller benytte uriktig erklæring, jf. straffeloven § 365


## 7. Egenerklæring om at lovens tilleggsvilkår for seksjonering til bolig er oppfylt

Hjemmelshaver(ne) erklærer at:

- Hver boligseksjon er en lovlig etablert boenhet etter plan- og bygningsloven og har kjøkken, bad og wc innenfor hoveddelen av bruksenheten og at bad og wc er i eget eller egne rom eller
- boligseksjonen skal brukes til fritidsbolig, eller
- alle boligene inngår i en samleseksjon bolig

Dato  
25.01.2022

Innsenderens underskrift




## 8. Vedlegg som skal følge søknaden

- a) Situasjonsplan over eiendommen som tydelig angir eiendommens grenser, omrisset av bebyggelsen og grensene for eventuelle utendørs tilleggsdeler som skal inngå i bruksenhetene
- b) Plantegninger over etasjene i bygningen, inkludert kjeller og loft. På tegningene skal bruksenhetens arealer og avgrensinger, forslag til seksjonsnummer og bruken av de enkelte rom angis tydelig
- c) Sameiets vedtekter
- d) Rekvisisjon av oppmålingsforretning dersom noen av bruksenhetene har utendørs tilleggsareal
- e) Dokumentasjon på at boligseksjoner oppfyller kravene til å være selvstendige boenheter etter plan- og bygningsloven. Som regel vil slik dokumentasjon fremgå av tillatelse etter plan- og bygningsloven, men også opplysninger fra matrikkelen, tinglyste klausuler eller annet dokument kan tjene som dokumentasjon
- f) Samtykke fra rettighetshaver hvis det er tinglyst urådighetserklæring som går ut på at eiendommen ikke kan disponeres over uten samtykke fra rettighetshaver. Samtykket må være med original signatur
- g) Dersom det er flere hjemmelshavere til eiendommen som skal seksjoneres, skal skjemaet «Fordeling av sameieandeler ved seksjonering» vedlegges.

## 9. Innsendte plantegninger

Som hjemmelshaver(e) bekrefter jeg/vi at de vedlagte plantegningene stemmer overens med den faktiske planløsningen

## 10. Underskrifter

Sted og dato Oslo, 25.01.2022	Hjemmelshavers underskrift 	Gjenta navn med blokkbokstaver JORGEN ITELIN-BRYNILDSEN
Sted og dato BIRGTON 12.04.22	Hjemmelshavers underskrift Tommy Bulbbravdøy	Gjenta navn med blokkbokstaver TOMMY BULDBRAVDØY
Sted og dato BIRGTON 19.4.22	Hjemmelshavers underskrift Stein Aadland	Gjenta navn med blokkbokstaver STEIN AADLAND
Sted og dato	Hjemmelshavers underskrift	Gjenta navn med blokkbokstaver
Sted og dato	Hjemmelshavers underskrift	Gjenta navn med blokkbokstaver
Sted og dato	Hjemmelshavers underskrift	Gjenta navn med blokkbokstaver
Sted og dato	Hjemmelshavers underskrift	Gjenta navn med blokkbokstaver


## 11. Kommunens saksbehandling

- a)  Kommunen har utarbeidet og vedlagt matrikkelkart for utendørs tilleggsdeler
- b)  Brev med orientering om vedtaket er sendt til innsenderen (må krysses av)

## 12. Kommunen bekrefter at tillatelse til seksjonering er gitt for (må fylles ut):

Kommunenr.	Kommunens navn	Gårdsnr.	Bruksnr.	Festenr.
Dato	Underskrift	Stempel		

Dato  
25.01.2022

Innsenderens underskrift  


#### 4. Søknad (ønsket oppdeling av eiendommen), fortsettelse.

Eiendommen søkes oppdelt i eierseksjoner slik det fremgår av fordelingslisten nedenfor

Seksjonsnummer		Seksjonens formål B = Boligseksjon (omfatter også fritidsboliger) N = næringsseksjon SB = samleseksjon bolig SN = samleseksjon næring			Sameiebrøk (teller) Her skriver du telleren til seksjonen. Nederst skriver du nevneren, som vil være summen av tellerne til samtlige seksjoner i sameiet.			Tilleggsareal Fyll ut denne kolonnen hvis seksjonen skal ha tilleggsareal. B = tilleggsareal i bygning G = tilleggsareal i grunn (krever oppmålingsforretning) BG = tilleggsareal i bygning og grunn (krever oppmålingsforretning)								
S.nr	Formål	Brøk (teller)	Tilleggsareal	S.nr	Formål	Brøk (teller)	Tilleggsareal	S.nr	Formål	Brøk (teller)	Tilleggsareal	S.nr	Formål	Brøk (teller)	Tilleggsareal	
61				85				109				133				
62				86				110				134				
63				87				111				135				
64				88				112				136				
65				89				113				137				
66				90				114				138				
67				91				115				139				
68				92				116				140				
69				93				117				141				
70				94				118				142				
71				95				119				143				
72				96				120				144				
73				97				121				145				
74				98				122				146				
75				99				123				147				
76				100				124				148				
77				101				125				149				
78				102				126				150				
79				103				127				151				
80				104				128				152				
81				105				129				153				
82				106				130				154				
83				107				131				155				
84				108				132				156				
Sum tellere:					Nevner =											

Dato  
25.01.2022

Innsenderens underskrift

