

Til Viltforvaltninga i Alver kommune

måndag 25. april 2022

Frå Valdansvarleg representant:

Arvid Villanger
Rossnesvegen 414
5937 Bøvågen
Tlf. 91661283
e-post: t.fl@live.com

Søknad om oppretting av hjortevald på Villanger

Grunneigarane Arvid Villanger, Jon Mikkelsen og Arve Rosnes vil med dette søkja om å oppretta eit hjortevald på Villanger.

Vi viser til «Forskrift om jakt og fastsetting av minsteareal som grunnlagt for tildeling av fellingsløyve på hjort, Alver kommune, Vestland» der det i § 2. «Minsteareal» går fram at gardsnummer 418-479 og 490-502 på Radøy med Toska og Marøy har eit minsteareal for godkjenning av fellingskvote på 350 daa. Med 382,6 daa har vi eit samanhengande og avgrensa vald som overstig minstearealet for hjortevilt. Området er difor godt eign for jakt på hjort. Vi er i dag ikkje medlem i noko vald, og det vert ikkje jakta på våre eigedomar.

Arvid Villanger står som valdansvarleg representant og opptrer på vegne av valdet overfor kommunen. Willy Villanger skal stå for jakta på eigedomane. Han jaktar for fleire grunneigarar i Austrheim og feller mellom 20 og 30 hjort i året. Vi har difor den kompetanse og erfaring som skal til for å jakta på forsvarleg måte. Utover dette er det ikkje tillat for andre å jakta på våre grunneigedomar.

Tabellen under viser oversyn over medlemmer i valdet, med adresse, gnr. /bnr. samt teljande areal som skal leggjast til grunn for oppretting av valdet. Vedlagt er også kart over grunneigedomane i valdet.

Medlemmer i valdet:	Adresse	Gnr/bnr	Teljande Areal
Arve Rosnes	Rossnesvegen 481, 5937 Bøvågen	418/19	26,7
Jon Mikkelsen	Rossnesvegen 455 5937 Bøvågen	418/30	1,7
Arvid Villanger	Rossnesvegen 414, 5937 Bøvågen	418/9 og 6	354,2
Totalt samanhengande areal			382,6

Underskrift frå grunneigarane:


Arvid Villanger


Jon Mikkelsen


Arve Rosnes


Willy Villanger
Jeger

SØKNAD OM GODKJENNING AV VALD / ENDRING AV VALD

BOKMÅL



Til villreinnemnd/administrativ kommune:

Søknadsfrister for godkjenning av nytt vald, eller endringer i eksisterende vald:
 - elg, hjort og rådyr: 1. mai
 - villrein: 1. april

Ett skjema for hver art (kun ett kryss):

Elg Rådyr

Hjort Villrein

Fylke/-r: vestland

Kommune/-r: Alver

Valdets navn/evt. nr.: Villanger hjortevald

Les informasjon på baksiden

Eiendommens navn	Gnr./bnr.	Totalt areal ^{a)}	Tellende areal ^{b)}	Underskrift av jaktrettshaver ^{c)}
1. Rossnesvegen 481	418/19	29,0	26,7	Arve Rønnes
2. Rossnesvegen 455	418/30	1,7	1,7	Jon Michelsen
3. Rossnesvegen 414	418/9 og 6	429,6	354,2	Arvid Villanger
4.				
5.				
6.				
7.				
8.				
9.				
10.				
11.				
12.				
13.				
14.				
15.				
16.				
17.				
18.				
19.				

Snu arket for forklaring på a), b) og c).

Sum dekar tellende areal : 382,6

Det søkes i tillegg godkjenning for dekar «annet areal» som grunnlag for fellingtillatelse.

Følgende eiendommer ligger innenfor valdets grenser, men er ikke med i valdet (gnr./bnr.):

30.04.22 Arvid Villanger
 Dato Underskrift av valdansvarlig/representant

Adresse: Rossnesvegen 414

Postnr./-sted: 5937 BØVÅGEN

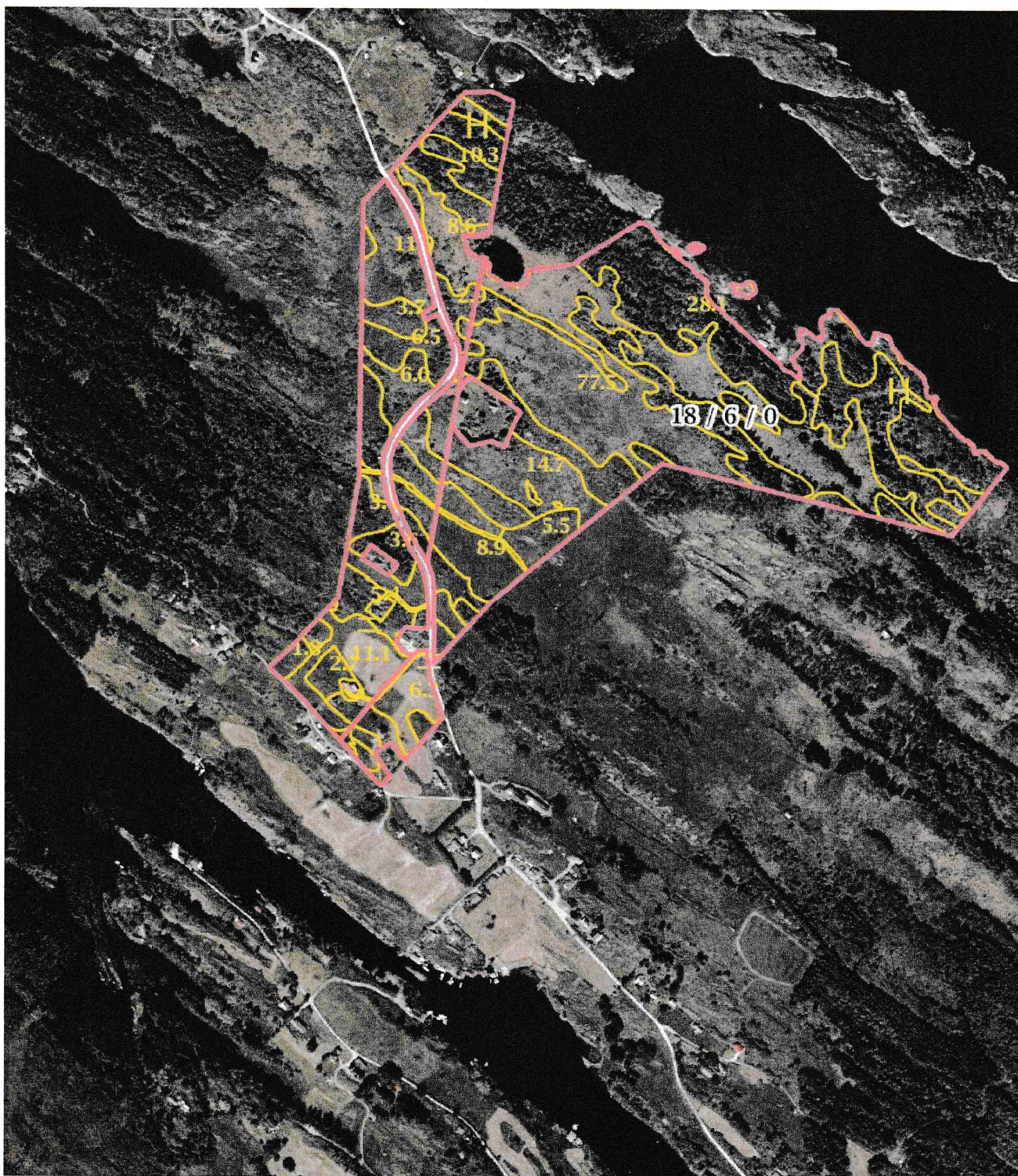
Telefon: 91661283

E-post: T.FL@Live.com

Kommunen/villreinnemnda godkjenner at valdet er sammenhengende og har en avgrensning og en form som gjør at det egnet til hjorteviltjakt.

Det godkjennes totalt dekar som grunnlag for tildeling.

.....
 Dato Villreinnemndas/kommunens underskrift









0 50 100 150m

Målestokk 1 : 7500 ved A4 utskrift
Utskriftsdato: 08.09.2014

GÅRDSKART 1260-18/9
Tilknyttede grunneiendommer:
18/6 - 18/9

 skog+
landskap



Markslag (AR5) 13 klasser
TEGNFORKLARING


	Fulldyrka jord	36.0	
	Overflatedyrka jord	6.8	
	Innmarksbeite	19.0	61.8
	Skog av særs høg bonitet	9.2	
	Skog av høg bonitet	129.0	
	Skog av middels bonitet	0.0	
	Skog av lav bonitet	0.0	
	Uproduktiv skog	34.7	172.9
	Myr	123.9	
	Åpen jorddekt fastmark	23.4	
	Åpen grunnlendt fastmark	42.8	190.1
	Bebyggd, samf, vann, bre	4.8	
	Ikke klassifisert	0.0	4.8
	Sum:	429.6	429.6

AREALTALL (DEKAR)

Kartet viser en presentasjon av valgt type
gardskart for valgt eiendom. I tillegg vises
bakgrunnskart for gjenkjennelse. Areal-
statistikken viser arealer i dekar for alle
teiger på eiendommen. Det kan forekomme
avrundingsforskjeller i arealtallene.


Ajourføringsbehov meldes til kommunen.

-  Arealressursgrenser
-  Eiendomsgrenser



Senterposisjon: -48295.2, 6775928.69
Koordinatsystem: EPSG:25833
Utskriftsdato: 25.04.2022

0 20 40 60 80m



Senterposisjon: -48036.72, 6775675.13
Koordinatsystem: EPSG:25833
Utskriftsdato: 25.04.2022

