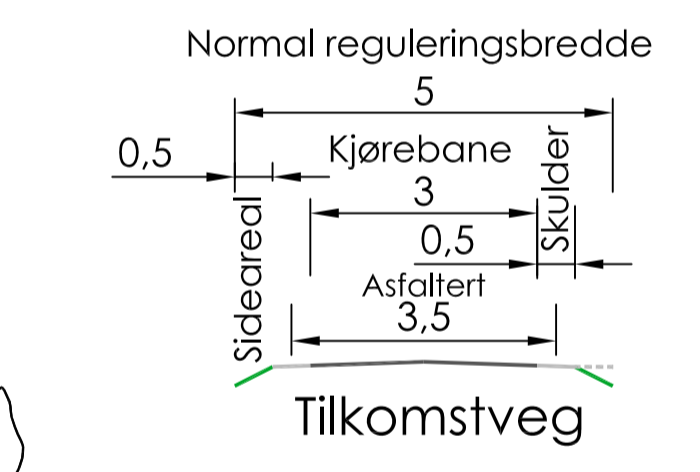
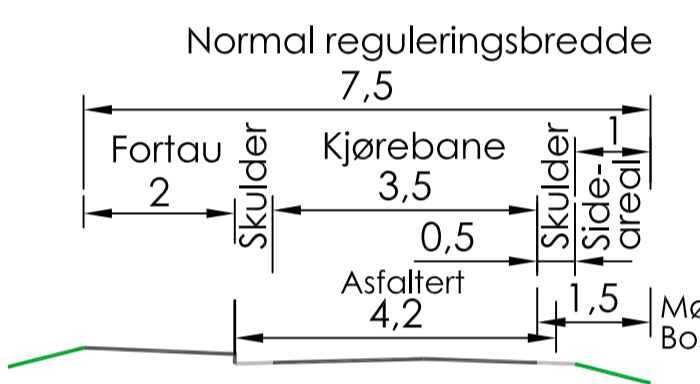
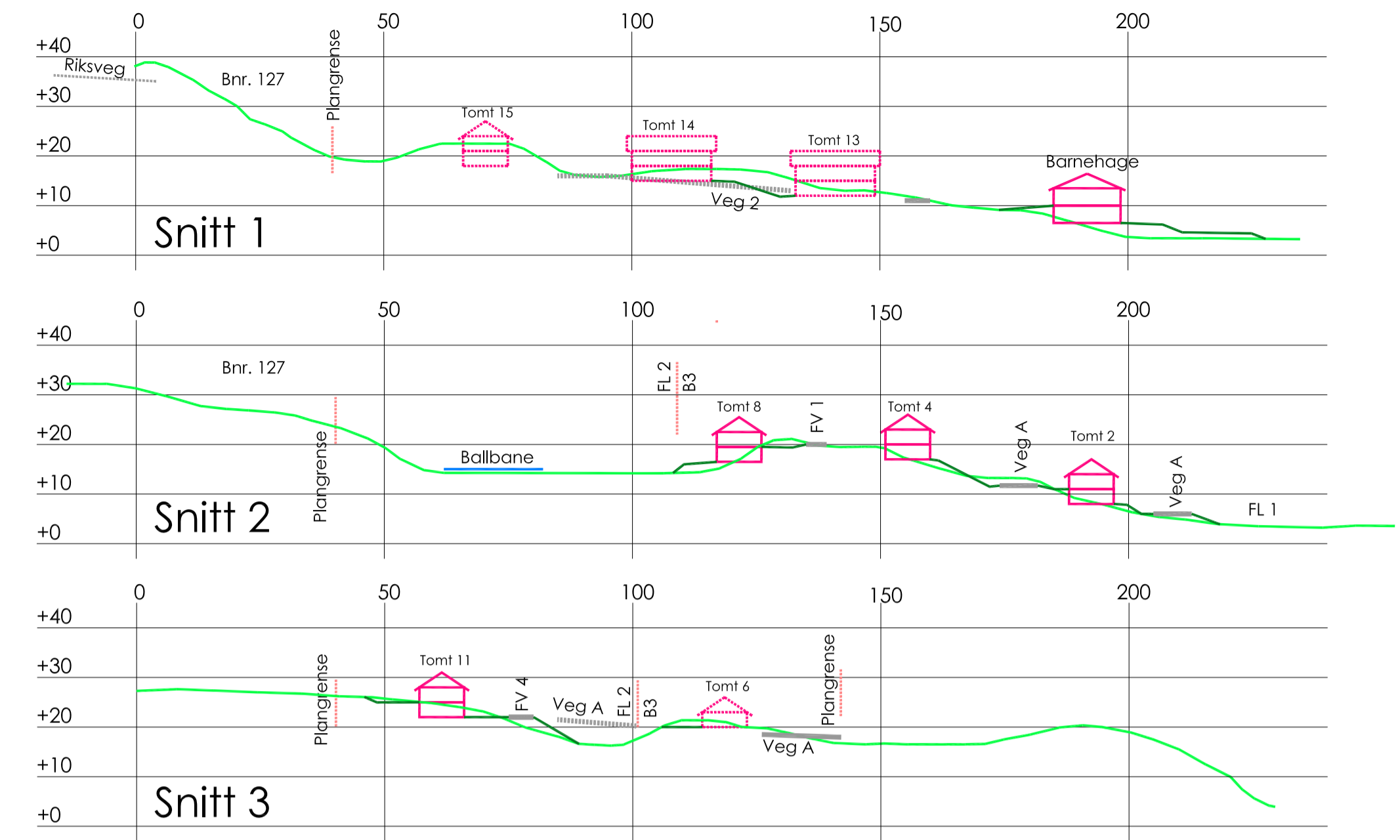
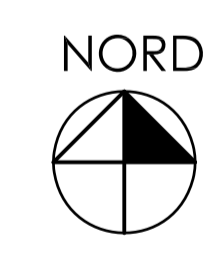


terreng
veg
nytt terreng



- TEIKNFORKLARING**
- Byggeområde (§25.1)
- B Bustader
 - O Offentleg - barnehage
 - N Naust
- Offentlege trafikkområde (25.3)
- Veg Kjøreveg / gate med fortau
- Spesialområde (§25.6)
- FL Friluftsområde
 - SB Småbåthamn
 - T Teknisk anlegg
 - Friskitsone
- Fellesområde (§25.7)
- FV Felles veg
 - FG Felles grønt, leik
 - FA Felles grøntareal

- Plangrense
- Formålsgrense
- Byggjegrænse
- Planlagt tomtegrense
- Friskitline
- Sfi, turveg
- Eksisterende bygg som inngår i planen



0 10 meter 50

PLANFRAMLEGG 01. 11. 06

- ILLUSTRASJONAR**
- Einebustader
 - Garasje
 - Tomannsbustad
 - Altan
 - Firemannsbustad
 - Parkeringsplass

LINDÅS KOMMUNE		Mål
Reguleringsplan for Fyllingsnes bustadfelt		Sjå målestav
Gnr. 214, del av bnr. 1 og del av bnr. 1-8,17 felles		Dato - sign.
SAKSHANDSAMING		
1. gangs handsaming i planutvalet		
Offentleg ettersyn		
2. gangs handsaming i planutvalet		
Kommunestyret		
REVISJONAR		
Lindås Tomteselskap AS	Dato	Sist revidert
Siv. ing. Vidar Mjøs	01. 11. 06	
Fabrikkgaten 7B, 5059 BERGEN	Prosjekt nr. 285	Teikning nr. 01