






 0 5 10 15m
 Målestokk 1: 500 ved A3 utskrift
 Utskriftsdato: 06.05.2022 13:15
 Eiendomsdata verifisert: 06.05.2022 12:33

Gårdskart 4631-433/69/0
 Tilknyttede grunneiendommer:
 433/69/0-433/12/0-433/4/0






Markslag (AR5) 7 klasser		AREALTALL (DEKAR)	
TEGNFORKLARING			
	Fulldyrka jord	71.7	
	Overflatedyrka jord	46.3	
	Innmarksbeite	121.9	239.9
	Produktiv skog *	142.7	142.7
	Annet markslag	27.9	
	Bebyggd, samf., vann, bre	8.9	36.8
	Ikke kartlagt	0.0	0.0
	Sum	419.4	419.4

* Produktiv skog er skog på fastmark og myr med skogbonitet lav eller bedre.

Kartet viser valgt type gårdskart for eiendommen man har søkt på. I tillegg vises bakgrunnskart for gjenkjenning. Arealstatistikken viser arealer i dekar for alle teiger på eiendommen. Det kan forekomme avrundingsforskjeller i arealtallene.

Ajourføringsbehov meldes til kommunen.

-  Arealressursgrenser
-  Eiendomsgrenser
-  Driftssenterpunkt