

## Søknad om tillatelse til tiltak

etter plan- og bygningsloven § 20-3, jf. § 20-1

Opplysninger gitt i søknad eller vedlegg til søknaden vil bli registrert i matrikkelen.

Rammetillatelse

Ett-trinns søknadsbehandling

Oppfylles vilkårene for 3 ukers saksbehandling, jf. § 21-7 annet ledd?  Ja  Nei

### Erklæring om ansvarsrett for ansvarlig søker

Tiltaksklasse SØK

I

Foreligger sentral godkjenning?  Ja  Nei

Nullstill



Berører tiltaket eksisterende eller fremtidige arbeidsplasser?  Ja  Nei

Hvis ja, skal samtykke innhentes fra Arbeidstilsynet før igangsetting av tiltaket. Byggblankett 5177 med vedlegg.

Berører tiltaket byggverk oppført før 1850, jf. Kulturminneloven § 25, andre ledd?  Ja  Nei

Hvis ja, skal uttalelse fra fylkeskommunen foreligge før igangsetting av tiltaket.

Søknaden gjelder						
Eiendom/ byggsted	Gnr.	Bnr.	Festenr.	Seksjonsnr.	Bygningsnr.	Bolignr.
	155	14				
	Adresse			Postnr.	Poststed	
	Lurevegen 603			5912	Seim	
Planlagt bruk/formål	<input type="checkbox"/> Bolig <input type="checkbox"/> Fritidsbolig <input type="checkbox"/> Garasje <input checked="" type="checkbox"/> Annet: Rehab skada konstruksjoner					Bygn.typekode (jf. s. 2)
						245
Tiltakets art pbl § 20-1 (flere kryss mulig)	Nye bygg og anlegg	<input type="checkbox"/> Nytt bygg *)	<input type="checkbox"/> Parkeringsplass *)	<input type="checkbox"/> Anlegg	<input type="checkbox"/> Veg	<input type="checkbox"/> Vesentlig terrenginngrep
	Endring av bygg og anlegg	<input type="checkbox"/> Tilbygg, påbygg, underbygg *)			<input type="checkbox"/> Fassade	
		<input type="checkbox"/> Konstruksjon	<input checked="" type="checkbox"/> Reparasjon	<input type="checkbox"/> Ombygging	<input type="checkbox"/> Anlegg	
	Endring av bruk	<input type="checkbox"/> Bruksendring <input type="checkbox"/> Vesentlig endring av tidligere drift				
	Riving	<input type="checkbox"/> Hele bygg *)	<input type="checkbox"/> Deler av bygg *)	<input type="checkbox"/> Anlegg		
	Bygn.tekn. installasj.**)	<input type="checkbox"/> Nyanlegg *)	<input type="checkbox"/> Endring	<input type="checkbox"/> Reparasjon		
	Endring av bruks-enhet i bolig	<input type="checkbox"/> Oppdeling <input type="checkbox"/> Sammenføyning				
	Innhegning, skilt	<input type="checkbox"/> Innhegning mot veg <input type="checkbox"/> Reklame, skilt, innretning e.l.				
	<input checked="" type="checkbox"/> Annet:	Beskriv Rehabilitering av skadde konstruksjoner i betong samt sikring mot utvasking av båtopprekk og grunnmur for naust utført i naturstein.				
	*) Byggblankett 5175 fylles ut og vedlegges. (Vedlegg gruppe A)      **) Gjelder kun når installasjonen ikke er en del av et større tiltak.					

Vedlegg			
Beskrivelse av vedlegg	Gruppe	Nr. fra – til	Ikke relevant
Opplysninger om ytre rammer og bygningspesifikasjon for tiltaket (Byggblankett 5175)	A	–	<input checked="" type="checkbox"/>
Dispensasjonssøknad (begrunnelse/vedtak) (pbl kap. 19)	B	1 – 1	<input type="checkbox"/>
Nabovarsling (Kvittering for nabovarsel/Opplysninger gitt i nabovarsel/nabomerknader/kommentarer til nabomerknader)	C	1 – 2	<input type="checkbox"/>
Situasjonsplan, avkjørselsplan bygning/eiendom	D	1 – 1	<input type="checkbox"/>
Tegninger	E	–	<input checked="" type="checkbox"/>
Redegjørelser/kart	F	–	<input checked="" type="checkbox"/>
Erklæring om ansvarsrett/gjennomføringsplan	G	1 – 2	<input type="checkbox"/>
Boligspesifikasjon i Matrikkelen	H	–	<input checked="" type="checkbox"/>
Uttalelse/vedtak fra annen offentlig myndighet	I	–	<input checked="" type="checkbox"/>
Andre vedlegg	Q	1 – 5	<input type="checkbox"/>

Erklæring og underskrift			
Ansvarlig søker bekrefter at hele tiltaket belegges med ansvar, og dekker kravene i henhold av plan- og bygningsloven. En er kjent med reglene om straff og sanksjoner i pbl kap. 32 og at det kan medføre reaksjoner dersom det gis uriktige opplysninger. Foretaket forplikter seg til å stille med nødvendig kompetanse i tiltaket, jf. SAK10 kap. 10 og 11.			
Ansvarlig søker for tiltaket		Tiltakshaver	
Foretak Ing. Taule AS	Org.nr. 988103381	Navn Sissel Monstad	
Adresse Radøyvegen 1400		Adresse Lurevegen 603	
Postnr. 5936	Poststed Manger	Postnr. 5912	Poststed Seim
Kontaktperson Karl Atle Taule	Telefon	Mobiltelefon 90866010	Eventuelt organisasjonsnummer
E-post atle@ing-taule.no		E-post sissel.monstad@broadpark.no	
Dato 10/5-22		Dato	
Underskrift <i>Karl Atle Taule</i>		Underskrift <i>Karl Atle Taule</i>	
Gjentas med blokkbokstaver Karl Atle Taule		Gjentas med blokkbokstaver Sissel Monstad	

Fakturaadresse	
Navn Sissel Monstad	
Adresse Lurevegen 603	
Postnr. 5912	Poststed Seim
Eventuelt organisasjonsnummer	

Bygningstypetekoder		
<b>BOLIG</b>		
Dersom bruksarealet til bolig er større enn bruksarealet til annet enn bolig, velges bygningstype kodet innen hovedgruppen "Bolig" (111–199). Ved valg av bygningstype velges den med størst andel av arealet innen hovedgruppen.		
<b>Enebolig</b> 111 Enebolig 112 Enebolig med hybel/sokkelleilighet 113 Våningshus  <b>Tomannsbolig</b> 121 Tomannsbolig, vertikaldelt 122 Tomannsbolig, horisontaldelt 123 Våningshus, tomannsbolig, vertikaldelt 124 Våningshus tomannsbolig, horisontaldelt  <b>Rekkehus, kjedehus, andre småhus</b> 131 Rekkehus 133 Kjede-/atriumhus 135 Terrassehus 136 Andre småhus med 3- boliger eller flere	<b>Store boligbygg</b> 141 Stort frittliggende boligbygg på 2 et. 142 Stort frittliggende boligbygg på 3 og 4 et. 143 Stort frittliggende boligbygg på 5 et. eller mer 144 Store sammenbygde boligbygg på 2 et. 145 Store sammenbygde boligbygg på 3 og 4 et. 146 Store sammenbygde boligbygg på 5 et. eller mer  <b>Bygning for bofellesskap</b> 151 Bo- og servicesenter 152 Studenthjem/studentboliger 159 Annen bygning for bofellesskap*	<b>Fritidsbolig</b> 161 Hytter, sommerhus ol. fritidsbygg 162 Helårsbolig som benyttes som fritidsbolig 163 Våningshus som benyttes som fritidsbolig  <b>Koie, seterhus og lignende</b> 171 Seterhus, sel, rorbu og lignende 172 Skogs- og utmarkskoie, gamle  <b>Garasje og uthus til bolig</b> 181 Garasje, uthus, anneks til bolig 182 Garasje, uthus, anneks til fritidsbolig  <b>Annen boligbygning</b> 193 Boligbrakker 199 Annen boligbygning (sekundærbolig reindrift)
<b>ANNET</b>		
Dersom bruksarealet ikke omfatter bolig eller bruksarealet til bolig er mindre enn til annet, velges bygningstype kodet innen "Annet" (211–840) ut fra hovedgruppen som samlet utgjør det største arealet. Ved valg av bygningstype velges den med størst andel av arealet innen hovedgruppen.		
<b>INDUSTRI OG LAGER</b> <b>Industribygning</b> 211 Fabrikbygning 212 Verkstedsbygning 214 Bygning for renseanlegg 216 Bygning for vannforsyning 219 Annen industribygning *  <b>Energiforsyningsbygning</b> 221 Kraftstasjon (> 15 000 kVA) 223 Transformatorstasjon (> 10 000 kVA) 229 Annen energiforsyning *  <b>Lagerbygning</b> 231 Lagerhall 232 Kjøle- og fryselager 233 Silobygning 239 Annen lagerbygning *  <b>Fiskeri- og landbruksbygning</b> 241 Hus for dyr/landbruk, lager/silo 243 Veksthus 244 Driftsbygning fiske/fangst/oppdrett 245 Naust/redskapshus for fiske 248 Annen fiskeri- og fangstbygning 249 Annen landbruksbygning *	<b>Garasje- og hangarbygning</b> 431 Parkeringshus 439 Annen garasje-/hangarbygning *  <b>Veg- og trafikktilsynsbygning</b> 441 Trafikktilsynsbygning * 449 Annen veg- og biltilsynsbygning *  <b>HOTELL OG RESTAURANT</b> <b>Hotellbygning</b> 511 Hotellbygning 512 Motellbygning 519 Annen hotellbygning *  <b>Bygning for overnatting</b> 521 Hospits, pensjonat 522 Vandrer-/feriehjem 523 Appartement 524 Camping/utfelthytte 529 Annen bygning for overnatting *  <b>Restaurantbygning</b> 531 Restaurantbygning, kafébygning 532 Sentralkjøkken, kantinebygning 533 Gatekjøkken, kioskbygning 539 Annen restaurantbygning *	<b>Idrettsbygning</b> 651 Idrettshall 652 Ishall 653 Svømmehall 654 Tribune og idrettsgarderobe 655 Helsestudio 659 Annen idrettsbygning *  <b>Kulturhus</b> 661 Kino-/teater-/opera-/konsertbygning 662 Samfunnshus, grendehus 663 Diskotek 669 Annen kulturhus *  <b>Bygning for religiøse aktiviteter</b> 671 Kirke, kapell 672 Bedehus, menighetshus 673 Krematorium/gravkapell/bårehus 674 Synagoge, moske 675 Kloster 679 Annen bygning for religiøse aktiviteter *
<b>KONTOR OG FORRETNING</b> <b>Kontorbygning</b> 311 Kontor- og administrasjonsbygning, rådhus 312 Bankbygning, posthus 313 Mediabygning 319 Annen kontorbygning *  <b>Forretningsbygning</b> 321 Kjøpesenter, varehus 322 Butikk/forretningsbygning 323 Bensinstasjon 329 Annen forretningsbygning * 330 Messe- og kongressbygning	<b>KULTUR OG UNDERVISNING</b> <b>Skolebygning</b> 611 Lekeparks 612 Barnehage 613 Barneskole 614 Ungdomsskole 615 Kombinert barne- ungdomsskole 616 Videregående skole 619 Annen skolebygning *  <b>Universitets-, høyskole og forskningsbygning</b> 621 Universitet/høgskole m/auditorium, lesesal mv. 623 Laboratoriebygning 629 Annen universitets-, høyskole og forskningsbygning *  <b>Museums- og biblioteksbygning</b> 641 Museum, kunstgalleri 642 Bibliotek/mediatek 643 Zoologisk-/botanisk hage (bygning) 649 Annen museums-/biblioteksbygning *	<b>HELSE</b> <b>Sykehus</b> 719 Sykehus *  <b>Sykehjem</b> 721 Sykehjem 722 Bo- og behandlingssenter 723 Rehabiliteringsinstitusjon, kurbad 729 Annen sykehjem *  <b>Primærhelsebygning</b> 731 Klinikk, legekontor/-senter/-vakt 732 Helse-/sosialsenter, helsestasjon 739 Annen primærhelsebygning *
<b>SAMFERDSEL OG KOMMUNIKASJON</b> <b>Ekspedisjonsbygning, terminal</b> 411 Ekspedisjonsbygning, flyterminal, kontrolltårn 412 Jernbane- og T-banestasjon 415 Godsterminal 416 Postterminal 419 Annen ekspedisjon- og terminalbygning *  <b>Telekommunikasjonsbygning</b> 429 Telekommunikasjonsbygning	<b>FENGSEL, BEREDSKAP O.A.</b> <b>Fengselsbygning</b> 819 Fengselsbygning *  <b>Beredskapsbygning</b> 821 Politistasjon 822 Brannstasjon, ambulansestasjon 823 Fyrstasjon, losstasjon 824 Stasjon for radarovervåk. av fly-/skipstrafikk 825 Tiltakstiltrom/bunker 829 Annen beredskapsbygning * 830 Monument 840 Offentlig toalett	
	*) eller bygning som har nær tilknytning til/ tjener slike bygninger	

Kolstad 22/3-22

**Søknad om dispensasjon for rehabilitering/ vedlikehold av kai og båtopptrekk samt sikring av grunnmur i naturstein mot utvasking av sjø GBNR 155-14 i Alver kommune.**

Tiltaket krev dispensasjon frå pbl § 1-8, forbod om tiltak langs sjø, samt gjeldande kommunedelplan der område er avsett til LNF.

**Bakgrunnsinformasjon:**

Naustet med kai på gbnr 155/14 vart oppført kring 1963. Kaikonstruksjon med opptrekk etc. vart skadd i storm og stormflo i desember 2016. Det vart utarbeidd takst for utbetring av konstruksjonane i oktober 2017. Det er i denne ei rekkje bilete som viser omfanget av skadane. Arbeida omfattar tilbakeføring av øydelagte konstruksjonar. Sjå vedlagte takstrapport.

**Søknaden omfattar:**

Rehabilitering av skadde konstruksjonar i betong inkludert liten «pir» langs båtopptrekk samt støype plate i båtopptrekk. Vidare støyping og forankring av plate langs grunnmur i naturstein mot sjøsida for å unngå utvasking og rehabilitering/ støyping av plate ved gavl av naust mot søraust.

**Forhold tiltakshavar meiner må tilleggjast vekt i vurdering av tiltaket:**

Nye betongkonstruksjonar vil kunne stå imot endring av havnivå samt eventuelle kommande stormfloer i eit lengre tidsperspektiv. Grunnmur i naturstein vil uten rehabilitering være svært utsett for utvasking i kommande stormfloer og risiko for samanrasing av naustet vil då være svært stor. Miljøet rundt naustet vil framstå ryddig og meir estetisk etter gjennomført rehabilitering. Sjå vedlagte bilder med illustrasjonar.

Tiltaket ligg nært eit naustmiljø i Monstadvågen der det er ein del flytebyggjer. Vi kan ikkje sjå at tiltaket vil ha negativ påverknad for natur- og kulturmiljø, friluftsliv, landskap eller ålmenne interesser som omsynssone for fiske etc.

**Ing. Taule AS**  
Karl Atle Taule

Vedlegg nr.

C - 1

Nullstill



## Opplysninger gitt i nabovarsel sendes kommunen sammen med søknaden

(Gjenpart av nabovarsel)

Pbl § 21-3

Tiltak på eiendommen:						
Gnr.	Bnr.	Festenr.	Seksjonsnr.	Eiendommens adresse	Postnr.	Poststed
155	14			Lurevegen 603	5912	Seim
Eier/fester				Kommune		
Sissel Monstad				ALVER		

Det varsles herved om							
<input type="checkbox"/>	Nybygg	<input type="checkbox"/>	Anlegg	<input type="checkbox"/>	Endring av fasade	<input type="checkbox"/>	Riving
<input type="checkbox"/>	Påbygg/tilbygg	<input type="checkbox"/>	Skilt/reklame	<input type="checkbox"/>	Innhegning mot veg	<input type="checkbox"/>	Bruksendring
<input type="checkbox"/>	Midlertidig bygning, konstruksjon eller anlegg			<input type="checkbox"/>	Antennesystem	<input type="checkbox"/>	Oppretting/ending av matrikkelenhet (eiendomsdeling) eller bortfeste
<input checked="" type="checkbox"/> Annet							
Dispensasjon etter plan- og bygningsloven kapittel 19							
<input checked="" type="checkbox"/>	Plan- og bygningsloven med forskrifter	<input type="checkbox"/>	Kommunale vedtekter	<input type="checkbox"/>	Arealplaner	<input type="checkbox"/>	Vegloven
						Vedlegg nr. B -	

Arealdisponering			
Sett kryss for gjeldende plan			
<input checked="" type="checkbox"/>	Arealdel av kommuneplan	<input type="checkbox"/>	Reguleringsplan
<input type="checkbox"/>		<input type="checkbox"/>	Bebyggelsesplan
<input type="checkbox"/>		<input type="checkbox"/>	Eventuelt andre planer
Navn på plan			
ID 1263-201805			

Beskriv nærmere hva nabovarslet gjelder	
Rehabilitering av skadde konstruksjoner i betong samt sikring mot utvasking av båtopptrekk og grunnmur for naust utført i naturstein. Dette vart skadd i stormflo i desember 2016. Vedlagt rapport frå forsikringselskap.	
Vedlegg nr. Q -	

Spørsmål vedrørende nabovarsel rettes til			
Foretak/tiltakhaver			
Ing. Taule AS			
Kontaktperson, navn	E-post	Telefon	Mobil
Karl Atle Taule	atle@ing-taule.no		90866010
Søknaden kan ses på hjemmeside: (ikke obligatorisk):			

Merknader sendes til	
Eventuelle merknader skal være mottatt innen 2 uker etter at dette varsel er sendt. Ansvarlig søker/tiltakhaver skal sammen med søknad sende innkomne merknader og redegjøre for ev. endringer.	
Navn	Postadresse
Ing. Taule AS	Radøyvegen 1400
Postnr.   Poststed	E-post
5936   Manger	atle@ing-taule.no

Følgende vedlegg er sendt med nabovarselet			
Beskrivelse av vedlegg	Gruppe	Nr. fra – til	Ikke relevant
Dispensasjonssøknad/vedtak	B	1 – 1	<input type="checkbox"/>
Situasjonsplan	D	1 – 1	<input type="checkbox"/>
Tegninger snitt, fasade	E	—	<input checked="" type="checkbox"/>
Redegjørelser/kart	F	—	<input checked="" type="checkbox"/>
Andre vedlegg	Q	1 – 5	<input type="checkbox"/>

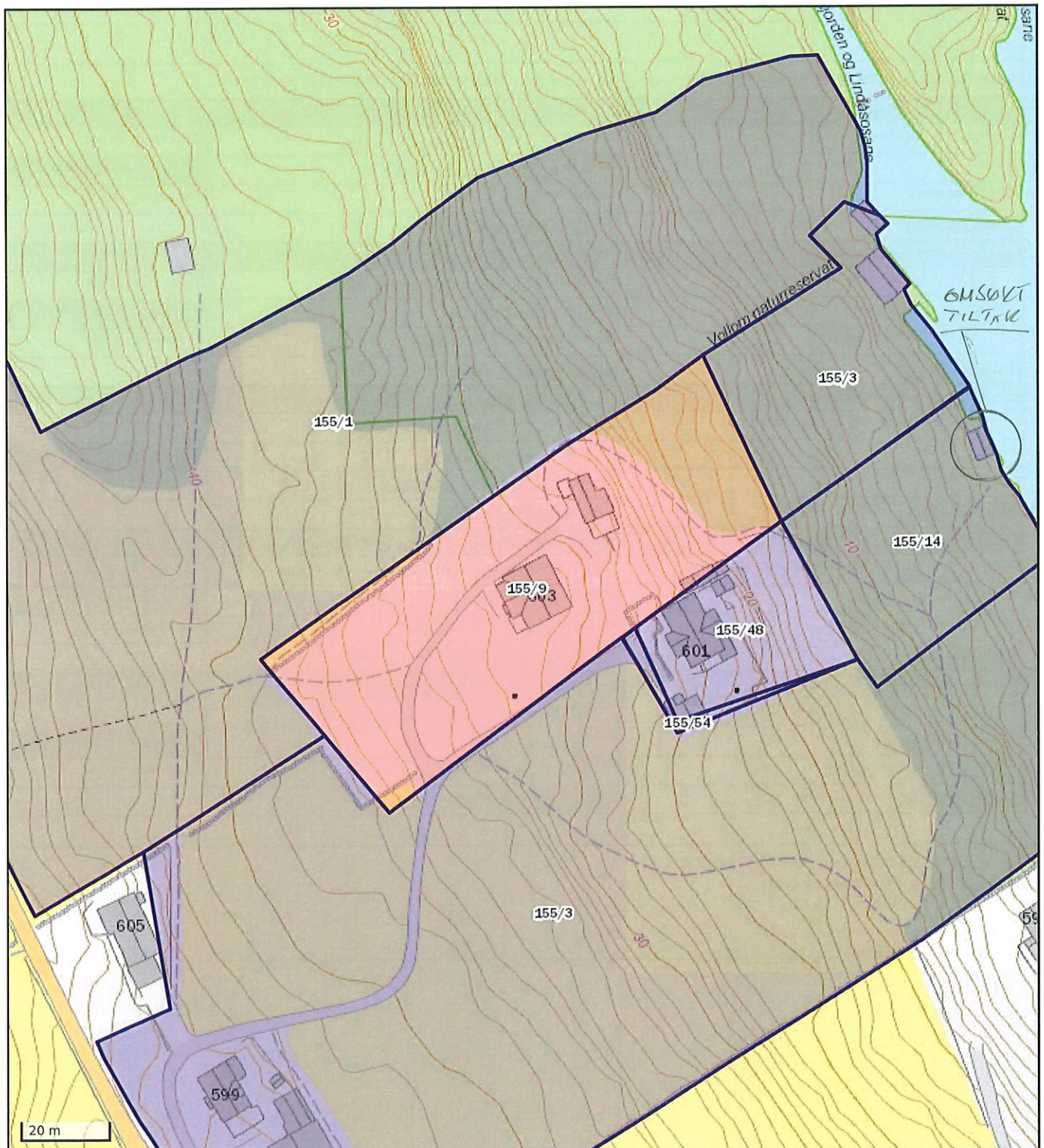
Underskrift	
Tilsvarende opplysninger med vedlegg er sendt i nabovarsel til berørte naboer og gjenboere. Mottagere av nabovarsel fremgår av kvittering for nabovarsel.	
Sted	Dato
Seimstad	10/5/22
Underskrift ansvarlig søker eller tiltakhaver	
Gjentas med blokkbokstaver	
Ing. Taule AS	

# KART - Naboliste

Vedlagte liste (csv-fil) angir hjemmelshavere for den enkelte eiendom. I h.h.t. plan- og bygningsloven er det eiere og festere av nabo- og gjenboereiendommer som skal varsles. Eier er ikke alltid ensbetydende med hjemmelshaver. Det er ansvarlig søker/melder som er ansvarlig for å gjøre de nødvendige undersøkelser og sørge for at korrekt eier og fester varsles.

**Gnr:** 155      **Bnr:** 9      **Fnr:** 0      **Snr:** 0

**Kommune:** ALVER (VESTLAND)      **Adresse:** Lurevegen 603, 5912 SEIM



C2  
SZarZ

# Kvittering for nabovarsel

Sendes kommunen sammen med søknaden

Nabovarsel kan enten sendes som rekommandert sending, overleveres personlig mot kvittering eller sendes på e-post mot kvittering. Med kvittering for mottatt e-post menes en e-post fra nabo/gjenboer som bekrefter å ha mottatt nabovarslet. Ved personlig overlevering vil signatur gjelde som bekreftelse på at varslet er mottatt. Det kan også signeres på at man gir samtykke til tiltaket

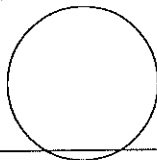
## Tiltaket gjelder

Gnr. 155  Bnr. 9  Festenr. 0  Seksjonsnr 0	Bygningsnr.  Bolignr.  Kommune 4631
Adresse Lurevegen 603	Postnr. 5912  Poststed SEIM

Følgende naboer har mottatt eller fått rek. sendig av vedlagte nabovarsel med tilhørende vedlegg:

Nabo-/gjenboereiendom	Eier/fester av nabo-/gjenboereiendom	
Gnr. 155  Bnr. 54  Festenr. 0  Seksjonsnr 0	Eiers/festers navn Romarheim Audun	Dato sendt e-post
Adresse	Adresse Hjemmelshaver død	Kvittering vedlegges
Postnr.  Poststed	Postnr.  Poststed	Poststedets reg.nr
<input type="checkbox"/> mottatt varsel   Dato   Sign	<input type="checkbox"/> samtykke til tiltaket   Dato   Sign	
Gnr. 155  Bnr. 48  Festenr. 0  Seksjonsnr 0	Eiers/festers navn Romarheim Harald	Dato sendt e-post
Adresse Lurevegen 601	Adresse Lurevegen 601	Kvittering vedlegges
Postnr. 5912  Poststed SEIM	Postnr. 5912  Poststed SEIM	Poststedets reg.nr
<input type="checkbox"/> mottatt varsel   Dato   Sign	<input type="checkbox"/> samtykke til tiltaket   Dato   Sign	
Gnr. 155  Bnr. 14  Festenr. 0  Seksjonsnr 0	Eiers/festers navn Monstad Sissel Evy	Dato sendt e-post
Adresse	Adresse Sandslihelane 37	Kvittering vedlegges
Postnr.  Poststed	Postnr. 5254  Poststed SANDSLI	Poststedets reg.nr
<input type="checkbox"/> mottatt varsel   Dato   Sign	<input type="checkbox"/> samtykke til tiltaket   Dato   Sign	
Gnr. 155  Bnr. 3  Festenr. 0  Seksjonsnr 0	Eiers/festers navn Romarheim Kari Anne Gilje	Dato sendt e-post
Adresse Lurevegen 599	Adresse Lurevegen 599	Kvittering vedlegges
Postnr. 5912  Poststed SEIM	Postnr. 5912  Poststed SEIM	Poststedets reg.nr
<input type="checkbox"/> mottatt varsel   Dato   Sign	<input type="checkbox"/> samtykke til tiltaket   Dato   Sign	
Gnr. 155  Bnr. 1  Festenr. 0  Seksjonsnr 0	Eiers/festers navn Monstad Sondre Vabø	Dato sendt e-post
Adresse Lurevegen 610	Adresse Lurevegen 610	Kvittering vedlegges
Postnr. 5912  Poststed SEIM	Postnr. 5912  Poststed SEIM	Poststedets reg.nr
<input type="checkbox"/> mottatt varsel   Dato   Sign	<input type="checkbox"/> samtykke til tiltaket   Dato   Sign	

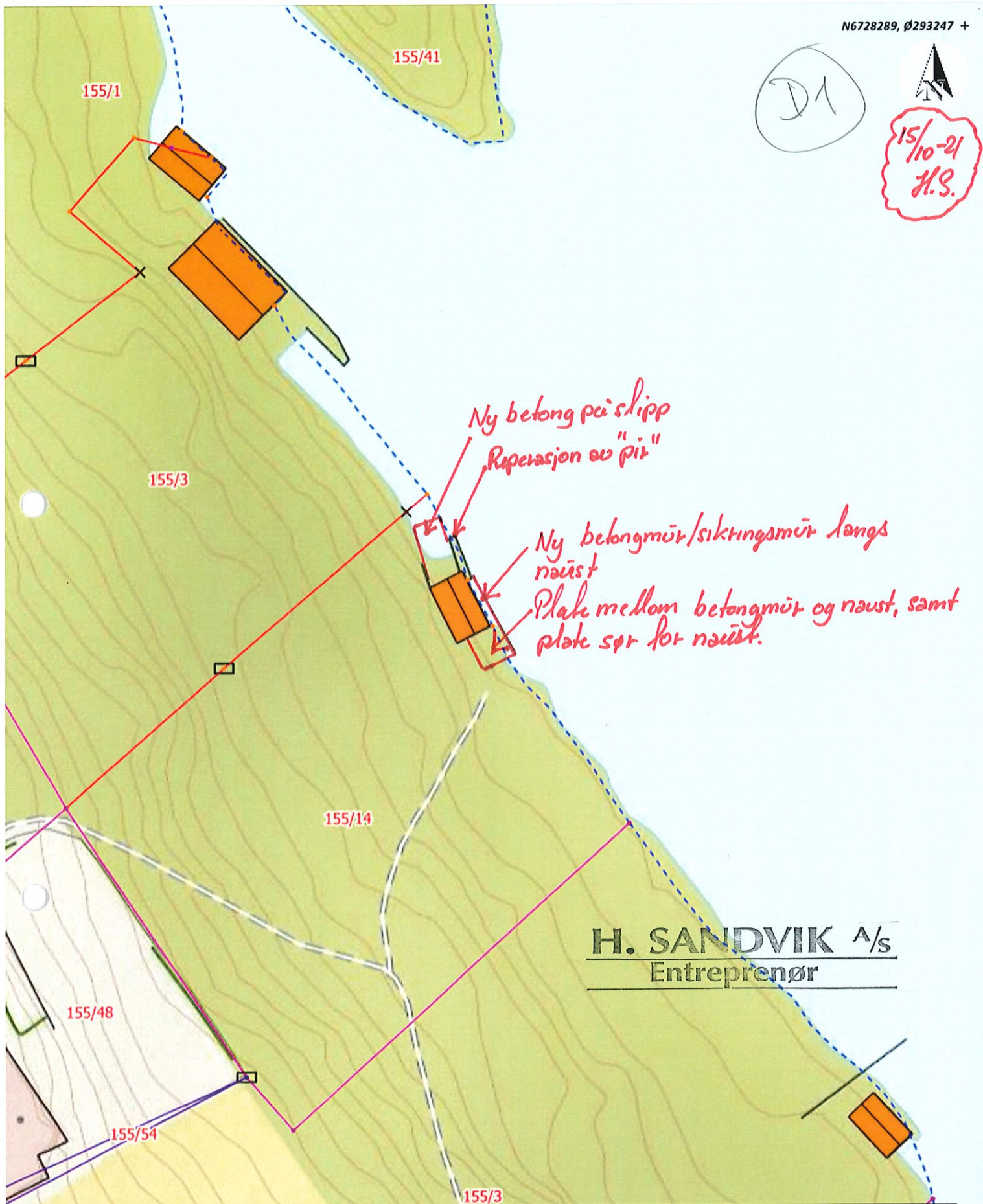
Det er per dags dato innlevert rekommandert sending til ovennevnte adressater.



Samlet antall sendinger: \_\_\_\_\_ Sign

D1

15/10-21  
H.S.



**H. SANDVIK A/S**  
Entreprenør

<p>Situasjonskart - <i>155/14</i> <i>ALVER KOMMUNE</i></p>	<p><b>NHdigi.no</b></p>	<p>Dato: 13-10-2021</p>
		<p>Målestokk: 1:500</p> <p>15m</p>



**Gjennomføringsplan**

Ansv. saksnr. G 1		Veilegg		Side 1 av 1		Versjonsnr. 0	
Ansv. søker Ing. Taulle AS				Organisasjonsnummer 988103381		Tiltaksklasse 1	
Dato. 10/5-22		Signatur, ansv. søker <i>Janne Tullu Sand</i>					
Eiendom/ byggested 155 14		Festnr.		Seksj.nr.		Bygn.nr.	
Kom. 14		Kommune ALVER		Adresse Lurevegen 603		Postnr.   Poststed 5912 SEIM	

Funksjon (PRO, UTF, KONTROLL)		Beskrivelse av funksjon, ansvarsområde, tiltaksklasse		Tiltaks- klasse	Foretakets navn og org.nr.				Kryss for planlagt samsvarerklæring / kontrollertlæring erstattes med dato når denne foreligger:				Sett kryss når arbeidet innen ansvarsområdet er avsluttet
					Søknad om rammetillatelse		Søknad om igangsettings-tillatelse/ett-trinn søknad		Søknad om midlertidig brukstillatelse		Søknad om ferdiggjøtt		
(1)	(2)	(3)	(4)	(5)	(6)	(7)	(8)	(9)					
PRO	Grunn-, terreng og betongarbeid	1	H. Sandvik AS-989482920		10/5-22			X				X	
UTF	Grunn-, terreng og betongarbeid	1	H. Sandvik AS-989482920										

Kommunens saksnr.	Vedlegg nr. G- 2	Side 1 av 1
-------------------	---------------------	----------------

Nullstill



## Erklæring om ansvarsrett

etter plan- og bygningsloven (pbl) § 23-3

Erklæringen skal sendes til *ansvarlig søker*.  
Alternativt kan erklæringen sendes direkte til kommunen, men da må ansvarlig søker få tilsendt en kopi.

Erklæringen gjelder							
Eiendom/ byggsted	Gnr.	Bnr.	Festenr.	Seksjonsnr.	Bygningsnr.	Bolignr.	Kommune
	155	14					ALVER
	Adresse				Postnr.	Poststed	
	Lurevegen 603				5912	Seim	

Foretak			
Foretakets navn			Organisasjonsnr.
H. Sandvik AS			989482920
Adresse		Postnr.	Poststed
Galteråsen 4		5916	Isdalstø
Kontaktperson		Telefon	Mobiltelefon
Helge Sandvik		56357078	97019634
E-post			
helge@h-sandvik.no			
Foreligger sentral godkjenning ? <input checked="" type="checkbox"/> Ja <input type="checkbox"/> Nei			
Hvis ja, dekkes ansvarsområdene av sentral godkjenning? <input checked="" type="checkbox"/> Helt <input type="checkbox"/> Delvis <input type="checkbox"/> Nei			

Ansvarsområde							
Funksjon (SØK, PRO, UTF, kontroll)	Beskriv arbeidet foretaket skal ha ansvar for	Tiltaks- klasse	Våre samsvarserklæringer/kontrollerklæringer vil foreligge ved: (sett X)				
			Søknad om ramme- tillatelse	Søknad om igangsettings- tillatelse/ ett-trinns søknad	Søknad om midlertidig brukstillatelse	Søknad om ferdigattest	
PRO <input checked="" type="checkbox"/>	grunn-, terreng og betongarbeid	1 <input type="checkbox"/>	<input type="checkbox"/>	<input checked="" type="checkbox"/>	<input type="checkbox"/>	<input type="checkbox"/>	
UTF <input checked="" type="checkbox"/>	grunn-, terreng og betongarbeid	1 <input type="checkbox"/>	<input type="checkbox"/>	<input type="checkbox"/>	<input type="checkbox"/>	<input checked="" type="checkbox"/>	
- <input type="checkbox"/>		-	<input type="checkbox"/>	<input type="checkbox"/>	<input type="checkbox"/>	<input type="checkbox"/>	
- <input type="checkbox"/>		-	<input type="checkbox"/>	<input type="checkbox"/>	<input type="checkbox"/>	<input type="checkbox"/>	
-		-	<input type="checkbox"/>	<input type="checkbox"/>	<input type="checkbox"/>	<input type="checkbox"/>	
-		-	<input type="checkbox"/>	<input type="checkbox"/>	<input type="checkbox"/>	<input type="checkbox"/>	
-		-	<input type="checkbox"/>	<input type="checkbox"/>	<input type="checkbox"/>	<input type="checkbox"/>	
-		-	<input type="checkbox"/>	<input type="checkbox"/>	<input type="checkbox"/>	<input type="checkbox"/>	
-		-	<input type="checkbox"/>	<input type="checkbox"/>	<input type="checkbox"/>	<input type="checkbox"/>	
-		-	<input type="checkbox"/>	<input type="checkbox"/>	<input type="checkbox"/>	<input type="checkbox"/>	
-		-	<input type="checkbox"/>	<input type="checkbox"/>	<input type="checkbox"/>	<input type="checkbox"/>	
-		-	<input type="checkbox"/>	<input type="checkbox"/>	<input type="checkbox"/>	<input type="checkbox"/>	
-		-	<input type="checkbox"/>	<input type="checkbox"/>	<input type="checkbox"/>	<input type="checkbox"/>	

Erklæring og underskrift	
Foretaket er kjent med reglene om straff og sanksjoner i pbl kap 32 og at det kan medføre reaksjoner dersom det gis uriktige opplysninger. Foretaket forplikter seg til å stille med nødvendig kompetanse i tiltaket jf. SAK10 kap. 10 og 11	
<input checked="" type="checkbox"/> Ansvarlig prosjekterende erklærer at prosjekteringen skal være planlagt, gjennomført og kvalitetssikret i henhold til pbl jf. SAK10 §12-3 <input checked="" type="checkbox"/> Ansvarlig utførende erklærer at arbeidet ikke skal starte før det foreligger kvalitetssikret produksjonsunderlag for respektive del av utførelsen jf SAK10 § 12-4 <input type="checkbox"/> Ansvarlig kontrollerende erklærer uavhengighet, jf. SAK10 § 14-1, og vil redegjøre for endringer som kan påvirke uavhengigheten jf. SAK10 §12-5	
Dato	Underskrift
10/5-22	Helge Sandvik
<b>H. SANDVIK A/s</b> <b>Entreprenør</b>	
Gjøntas med blokkbokstaver	
H. Sandvik AS	

## Fullmakt

Ing.Taule AS - organisasjonsnummer 988 103 381 - gis herved fullmakt til å signere for undertekna på byggjesøknad på gards- og bruksnummer 155/14 i Alver kommune.

Vollom den 4/4-2022

Sissel Monstad

Sissel Monstad


13/10-21  
H.S.

H. SANDVIK A/S  
Entreprenør

ca 6m + 6m

til 41 cm

Ny H støpt dekke inn til 41 cm.  
ca 6x4m.





13/10-21

Reperasjon av vegg mot sid



her er

her



SJK  
12-07/13

LANDVIK AS  
Hjelpenør

lengde mure ca 12m  
ca 6m spr for nøytt



Norsk Naturskadepool  
Takstrappport  
Koordineringsnr.



OS  
slap 7



<b>Avtalenr/polisenr.</b>	6491560	<b>Skadenr.</b>	17905301
<b>Forsikringstype</b>	340	<b>Oppdrag mottatt dato</b>	06.10.2017
<b>Oppdrag rekvirert av</b>	Janine Soltvedt (B&E B)		
<b>Takstfirma</b>	Tryg	<b>Takstkonsulent</b>	Tony Lillefosse (ITM)
<b>Adresse</b>	RQC - Tony Lillefosse, Lonevåg,		
<b>Postnr./sted</b>	5282, Lonevåg		
<b>Fax</b>		<b>Telefon</b>	48284354
		<b>E-post</b>	tony.lillefosse@tryg.no

<b>Forsikringstaker</b>	MONSTAD, SISSEL EVY	<b>Skadeadresse</b>	LUREVEGEN 603, 5912 SEIM
<b>Adresse</b>		<b>Kommune.</b>	
<b>Postnr./sted</b>		<b>G.nr.</b>	
<b>Telefon</b>	MONSTAD, SISSEL EVY, tif. 98620473	<b>B.nr.</b>	
<b>E-post</b>			

Stryk det som ikke passer

**Skadeårsak/ skade meldt som Stormflo**

**Skadedato** 01.01.2017

**Hvis det er andre skader i området av samme årsak, oppgi skadelidte og forsikringsselskap:**  
Skadedatoen er satt til 26.12.2016 då det under stormen «URD» vart registret fleire tilsvare ned skader i fjordbasenget undt Seimsfjorden, Hjeltefjorden etc.

**Topografi, stedlige forhold, antatt vindstyrke og –retning, nedbørsmengde og vannstand:**  
Skadestedet ligg på vestsida i Seimsfjorden i le av Pollneset men utsatt for vind frå nord / nordaust

Skadet objekt	Tidligere skade, evt. når	Forsikringsform (fullverdi, førsterisiko etc.)	Byggeår / under Oppføring	Skade uten fradrag beregnet til kr	Mangelfull Konstruksjon Ja/nei
A; betongkai			1963	122.000,-	Ja
B;					
C;					
D;					
E;					Ja
				122.000	

**Samlet pris for materialer og arbeide, eks. m.v.a.**

**Kr.:** =====

**Reparasjon**

<b>Normal reparasjonstid</b> 3 veker	<b>Arbeidet ønskes utført av</b> Ved innleidd hjelp	<b>Hvis innhentet tilbud, for hvilke arbeider og firma</b>
<b>Besiktigelsesdato</b> 23.10.2017	<b>Tilstede ved besiktigelsen</b> Sissel Evy Monstad	<b>Dato og underskrift av takstmann</b> 31.10.2017 - Tony Lillefosse (ITM)

Takstrappporten skal videre inneholde:

Nøyaktig beskrivelse av skadet del med dimensjoner, sammenføyinger etc. Nødvendig dokumentasjon som konstruksjonsskisse, foto og/eller tegninger vedlegges og skal være datert og signert av takstmannen. Svak konstruksjon og tilstand på skadet bygningsdel skal alltid beskrives.

Referanse:

Q5  
12007

Event. forbedringer skal spesifiseres med pris. Prisen på skadedagen legges til grunn. Konklusjon om det er årsakssammenheng mellom mangelfull konstruksjon og at skade skjedd skal alltid gis. Skadeårsak angis med type naturskade, hvis ikke naturskade – meldt som (Se også vedlegg.



### Norsk Naturskadepool Koordineringsnr.:

Skadenr 17905301	Bygning Betong gangveg	Bta 20	Etasjer
Gulv av	Yttervegger av	Tak av	
Ansvarlig utførende	Tiltakshaver	Kontrollerende utførende	
Alder skadet del:	Hvis tidligere skadet —————>	Hva slags skade	Hvem dekket skaden
Regressmulighet Nei	Begrunnelse for regressvurdering Det føreligg ikkje grunnlag for regress som kan rettast mot operasjon eller føretak		

#### Hendelsesforløp og skadebeskrivelse: (Nøyaktig beskrivelse av skadet del, dimensjoner og innfestinger etc.)

Forsikringstaker opplyser at dei eig egedomen som har gnr 155 bnr 14 med påstående naust. Langs naustet ut mot sjøen er det forskalt og støpt ein betong gangveg ut mot kaien som ligg på nordsida av naustet. Naust og betong gangvegen er truleg oppført i 1963. Forsikringstaker overtok egedomen for ca 1 1/2 år sia etter at mor til forsikringstaker døde. Ho opplyser vidare at dei ikkje har vore til sjøen dette året då dei ikkje har hatt båt. Siste gangen dei var til sjøen må ha vore i fjor sumar.

**Tilstand skadet del**  
Betong konstruksjonen ber preg av rust i armering, slitasje av vær og vind

**Svak/svekket/mangelfull konstruksjon**  
Etter takstmanns vurdering har betongplata svakheter i innfesting i gråsteinsmur under naustet. Her er armering slått inn i åpninger i muren. Ein stad er armeringa i plata bora inn og festa i stein. Betongplata har heller ikkje opp lagring ute langs sjøen.

**Reparasjon**  
Gamle rester må fjernas ved hjelp av båt med krane. Ny plate må forskalast og armerast inn i grunnmuren til naustet. Plata må armerast slik at ho vert sjølvbærande. Det bør og monterast og festast ein ståldragar i ytterkant av plata ut mot sjøen.  
Ved inngangspartiet på naustet bør steinane murast opp, armering borast ned i fjell før det vert forskalt opp støypt ein kasse som daner ytterpunkt til sjølve plata framfor inngangsdøra til naustet og feste til gangvegen. Gangvegen vil bli armert inn i og støypt samanhengande med denne. Montere rekkverk

**Konklusjon**  
Etter takstmanns vurdering skuldast skaden storm kombinert med stormflo 26.12. 2016.

**Forbedringer**  
Ein reparasjon vil alltid innebære ein viss form for forbedring som ikkje er til å unngå i form av forsterkning av armering, bæring, støpning av kant ut mot sjøen ved inngangspartiet osv.

**Fremdrift**  
Forsikringstaker ønsker hjelp til utbetring av skaden

Kostnad:


Rigg & drift	kr. 4.500,-
Arbeidstimer 110 t a kr. 550,-	kr. 60,500,-
Materiell	kr. 37.500,-
Leige av båt m/krane	kr. 15.000,-
Deponi / transport	kr. 4.500,-
Sum skade	kr. 122.000,-

Referanse:





**Naust sett oppe frå gangveg ned mot naustet**



**Betong gangveg ca 6,4 x 1 meter som går langs heile naustet ut mot sjøen**

Q5 start



**Naustet sett frå nordsida mot  
Monstadvågen**



**Reinske opp og forskale / støype kant  
rundt eksisterande plate på  
inngangssida til naustet**



**Gamal armering var slått inn i hulrom  
i grunnmuren**

QS  
SSor 7



Rustflekker i gråsteinsmuren syner armering som har slått inn i hulrom i gråsteinsmuren



Armering var bora inn i ein stein som er trekt delvis ut av grunnmuren

PS:  
Denne har no sige ut i fjæra.

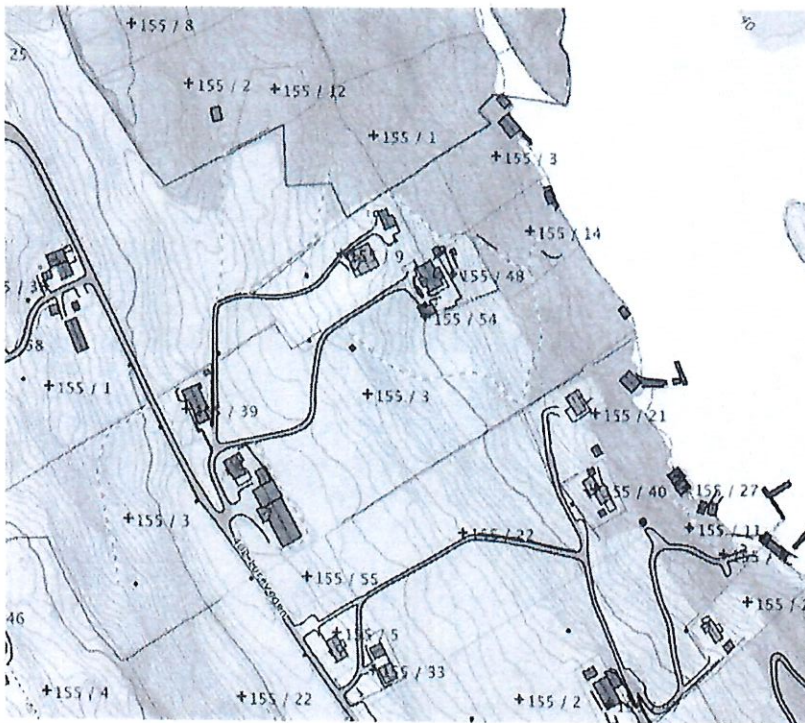


Kai med oppdrag mot nord

Q5  
5647



Betongplate på sørsida av nauset ca 20 kvm.



Eigedom gnr 155 bnr 14

Q5  
5707



mandag kl 9	-	4,7°	4,7°	2,3°	-	↙ Frisk bris, 10,2 m/s fra vest-sørvest	21,8 m/s
mandag kl 10	-	5,4°	5,5°	4,0°	-	↙ Stiv kuling, 14,0 m/s fra vest-sørvest	22,3 m/s
mandag kl 11	-	4,7°	6,1°	4,3°	-	↙ Stiv kuling, 15,2 m/s fra vest-sørvest	24,6 m/s
mandag kl 12	-	4,5°	6,0°	4,5°	-	↙ Sterk kuling, 19,3 m/s fra vest-sørvest	27,9 m/s
mandag kl 13	-	6,5°	6,5°	4,2°	-	↙ Sterk kuling, 19,0 m/s fra vest-sørvest	26,9 m/s
mandag kl 14	-	5,1°	6,7°	4,8°	-	↙ Liten storm, 23,5 m/s fra vest-sørvest	30,6 m/s
mandag kl 15	-	6,8°	6,8°	5,0°	-	↙ Stiv kuling, 17,0 m/s fra vest-sørvest	33,8 m/s
mandag kl 16	-	8,0°	8,2°	6,8°	-	↙ Liten storm, 23,3 m/s fra vest-nordvest	26,3 m/s
mandag kl 17	-	7,9°	8,0°	7,6°	-	↙ Full storm, 25,7 m/s fra vest-nordvest	36,1 m/s
mandag kl 18	-	7,3°	7,9°	5,9°	-	↙ Liten storm, 23,9 m/s fra nordvest	26,4 m/s
mandag kl 19	-	7,6°	7,6°	6,3°	-	↙ Full storm, 26,7 m/s fra nordvest	37,0 m/s
mandag kl 20	-	7,4°	7,7°	6,7°	-	↙ Full storm, 24,7 m/s fra nordvest	36,8 m/s
mandag kl 21	-	7,0°	7,6°	6,4°	-	↙ Liten storm, 23,7 m/s fra nordvest	34,7 m/s
mandag kl 22	-	6,9°	7,3°	6,9°	-	↙ Liten storm, 20,5 m/s fra nordvest	30,8 m/s
mandag kl 23	-	6,4°	7,0°	5,3°	-	↙ Sterk kuling, 17,8 m/s fra nord-nordvest	29,9 m/s

26.12.2016 var det registrert full storm ved målestasjonen på Fedje med vindkast opp i 37 ms