


# Tegnforklaring


Alle utvalgte livsmiljø

 Stående død ved

Alle utvalgte livsmiljø

 Liggende død ved


Alle utvalgte livsmiljø

 Eldre lauvsuksesjon

Alle utvalgte livsmiljø

 Gamle trær


Alle utvalgte livsmiljø

 Rik bakkevegetasjon

Alle utvalgte livsmiljø

 Bergvegger flate


Alle utvalgte livsmiljø

 Bergvegger linje


Alle utvalgte livsmiljø

 Leirraviner


Alle utvalgte livsmiljø

 Bekkekløfter

Alle utvalgte livsmiljø

 Trær med hengslav

Alle utvalgte livsmiljø

 Trær med hengslav punkt

Alle utvalgte livsmiljø

 Rikbarkstrær


Alle utvalgte livsmiljø

 Rikbarkstrær punkt


Alle utvalgte livsmiljø

 Hule lauvtrær punkt


Nøkkelbiotoper


 Nøkkelbiotop

Utvalgte naturtyper i skog

 Stednøyaktighet 0 - 20 m


 Stednøyaktighet 21 - 50 m

 Stednøyaktighet 51 - 100 m


 Ukjent stednøyaktighet

Truede naturtyper i skog

 Stednøyaktighet 0 - 20 m


 Stednøyaktighet 21 - 50 m

 Stednøyaktighet 51 - 100 m


 Ukjent stednøyaktighet

Svært viktige naturtyper i skog

 Stednøyaktighet 0 - 20 m

 Stednøyaktighet 21 - 50 m


 Stednøyaktighet 51 - 100 m


 Ukjent stednøyaktighet

Hule eiker

 Stednøyaktighet 0 - 20 m


 Stednøyaktighet 21 - 50 m


 Stednøyaktighet 51 - 100 m


 Ukjent stednøyaktighet

Svært viktige naturtyper vann/myr

 Stednøyaktighet 0 - 20 m

 Stednøyaktighet 21 - 50 m

 Stednøyaktighet 51 - 100 m


 Ukjent stednøyaktighet

Fredete arter i skog

 Stednøyaktighet 0 - 20 m


 Stednøyaktighet 21 - 50 m


 Stednøyaktighet 51 - 100 m


 Ukjent stednøyaktighet

Prioriterte arter i skog

 Stednøyaktighet 0 - 20 m

 Stednøyaktighet 21 - 50 m

 Stednøyaktighet 51 - 100 m

 Ukjent stednøyaktighet

Prioriterte arter i skog


 Økologisk funksjonsområde i skog

Truede arter i skog

 Stednøyaktighet 0 - 20 m


 Stednøyaktighet 21 - 50 m


 Stednøyaktighet 51 - 100 m


 Ukjent stednøyaktighet

Enkeltminner


 Fredet enkeltminne

 Vernet enkeltminne


 Listeført enkeltminne

 Fjernet, tidligere fredet eller uavklart enkeltminne


Lokaliteter

 Arkeologisk lokalitet


#### Sikringssoner


 Sikringssoner

#### Kulturmiljøer


 Kulturmiljø


#### Markslag (AR5) 13 klasser


 Fulldyrka jord


 Overflatedyrka jord


 Innmarksbeite

 Skog, særs høg bonitet

 Skog, høg bonitet


 Skog, middels bonitet


 Skog, lav bonitet

 Uproduktiv skog

 Myr

 Jorddekt fastmark


 Skrinn fastmark


 Bebygd, samferdsel, vann, bre


Ikke klassifisert


#### Hogstklasser

 Hogstklasse 5

 Hogstklasse 4


 Hogstklasse 3


 Hogstklasse 2


 Hogstklasse 1


#### Volum med bark

 0 - 10 m<sup>3</sup>/daa

 10 - 20 m<sup>3</sup>/daa

 20 - 30 m<sup>3</sup>/daa

 30 - 40 m<sup>3</sup>/daa

 > 40 m<sup>3</sup>/daa

Størrelse på aktuelt område: 25,5 daa

### **Livsmiljø**

Stående død ved	0,0 daa
Liggende død ved	0,0 daa
Rikbarkstrær	0,0 daa
Trær med hengelav	0,0 daa
Eldre lauksuksesjon	0,0 daa
Gamle trær	0,0 daa
Hule lauvtrær	0,0 daa
Brannflater	0,0 daa
Rik bakkevegetasjon	0,0 daa
Bergvegger	0,0 daa
Leirraviner	0,0 daa
Bekkekløfter	0,0 daa

### **Nøkkelbiotop**

Ingen data funnet

### **Naturtyper i skog**

#### **Utvalgte naturtyper i skog**

Ingen data funnet

#### **Svært viktige naturtyper i skog**

Ingen data funnet

#### **Truede naturtyper i skog**

Ingen data funnet

#### **Svært viktige naturtyper vann/myr**

Ingen data funnet

#### **Hule eiker**

Ingen data funnet

### **Arter i skog**

#### **Truede arter i skog**

Lav 2

#### **Prioriterte arter i skog**

Ingen data funnet

#### **Fredete arter i skog**

Ingen data funnet

#### **Økologiske funksjonsområder i skog**

Ingen data funnet

## Kulturminner

<b>Sikringssoner</b>	<b>Antall</b>	<b>Areal (daa)</b>
	0	0,0

<b>Enkeltminner</b>	<b>Antall</b>	<b>Areal (daa)</b>
---------------------	---------------	--------------------

Ingen data funnet

<b>Lokaliteter</b>	<b>Antall</b>	<b>Areal (daa)</b>
--------------------	---------------	--------------------

Ingen data funnet

<b>Kulturmiljøer</b>	<b>Antall</b>	<b>Areal (daa)</b>
	0	0,0

## Markslag (AR5) 13 klasser

Fulldyrka jord	0,0 daa
Overflatedyrka jord	0,0 daa
Innmarksbeite	0,0 daa
Skog særs høy bonitet	22,4 daa
Skog høy bonitet	0,0 daa
Skog middels bonitet	0,0 daa
Skog lav bonitet	0,0 daa
Uproduktiv skog	0,0 daa
Myr	0,0 daa
Jorddekt fastmark	0,0 daa
Skrin fastmark	3,1 daa
Bebygd, samferdel, vann, bre	0,0 daa
Ikke klassifisert	0,0 daa

## Bonitet/hogstklasse fordelt på areal (daa)

<b>Bonitet</b>	<b>Hogstklasse</b>					<b>Sum</b>
	<b>1</b>	<b>2</b>	<b>3</b>	<b>4</b>	<b>5</b>	
-						
6	0,0					0,0
Sum	0,0					0,0

## Skogressurskart (SR16) - volum (daa)

<b>0-100 m3/ha</b>	<b>100-200 m3/ha</b>	<b>200-300 m3/ha</b>	<b>300-400 m3/ha</b>	<b>&gt; 400 m3/ha</b>
null		4	7	14