







- Teiknforklaring:
-  Fjerning av grunne (sjø)
 -  Ny flytebrygge m/landgang
- Info i kart:
-  Kotehøgde -8 m og dypere
 -  Inntaksledning
 -  Avløpsledning
 -  H370 sone - høgspenningsanlegg

1	Redusert lengde flytebrygge pga kraftledning	27.04.2022	NS	HPE	
Rev.	Revisjonen gjelder	Dato	Tegnet	Kontr.	Godkjent
Lerøy Vest AS avd. Bjørsvik Settefisk Situasjonsplan - ny flytebrygge og fjerning av grunne		Målestokk	Dato	09 mars 2022	
		1:1000 (A3)	Tegnet	HRK	
			Kontr.	NS	
			Godkjent	NS	
Arkiv bet.					
Erstatn. for					
Multiconsult		Tegning nr.	10228889-01-SOK-002		Rev.
					1