

BJØRSVIK

Lindås kommune

Lat/Lon: 60 37.8N - 005 29.7E
UTM(32N): 308344 - 6726748





Relieff/1m-Dybdekurver - 1/2000

Bunnkart fra oppmåling med
multistråleekkolodd (25x25 cm)

KARTDATA
Målestokk: 1/2000 (v/A3)
Ekvidistanse: 1m
Horisontal referanse: WGS84 (Euref89)
Projeksjon: UTM32N
Vertikal referanse: LAT (Sjøkartnull)

MÅLEDATA
Oppmålingsfartøy: Askeladden2505
Ekkolodd: Kongsberg EM3002
Posisjon: GPS/GLONASS m/CPOS
Måledato: 19/6-2019

SYMBOLFORKLARING

-  Geografisk Nord
-  Landkart (N50)
-  Kai/Flytebrygge
-  Sjømerke



Nearshore Nedre Åstveit 12 - 14
Survey AS 5106 Bergen, Norway
Phone: +47 90944171
office@nearshore.no

Fil: NSAS20190619_bjorsvik_2000_UTM32N_LAT(A3).pdf

Kartdato: 24/6-2019

Kontrollert: Halvor Mohn

6727000

6726800

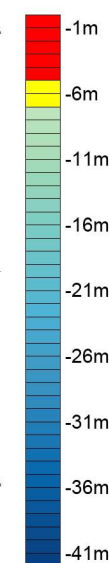
6726600

308200

308400

308200

308400



0m 50m 100m



Lysretning