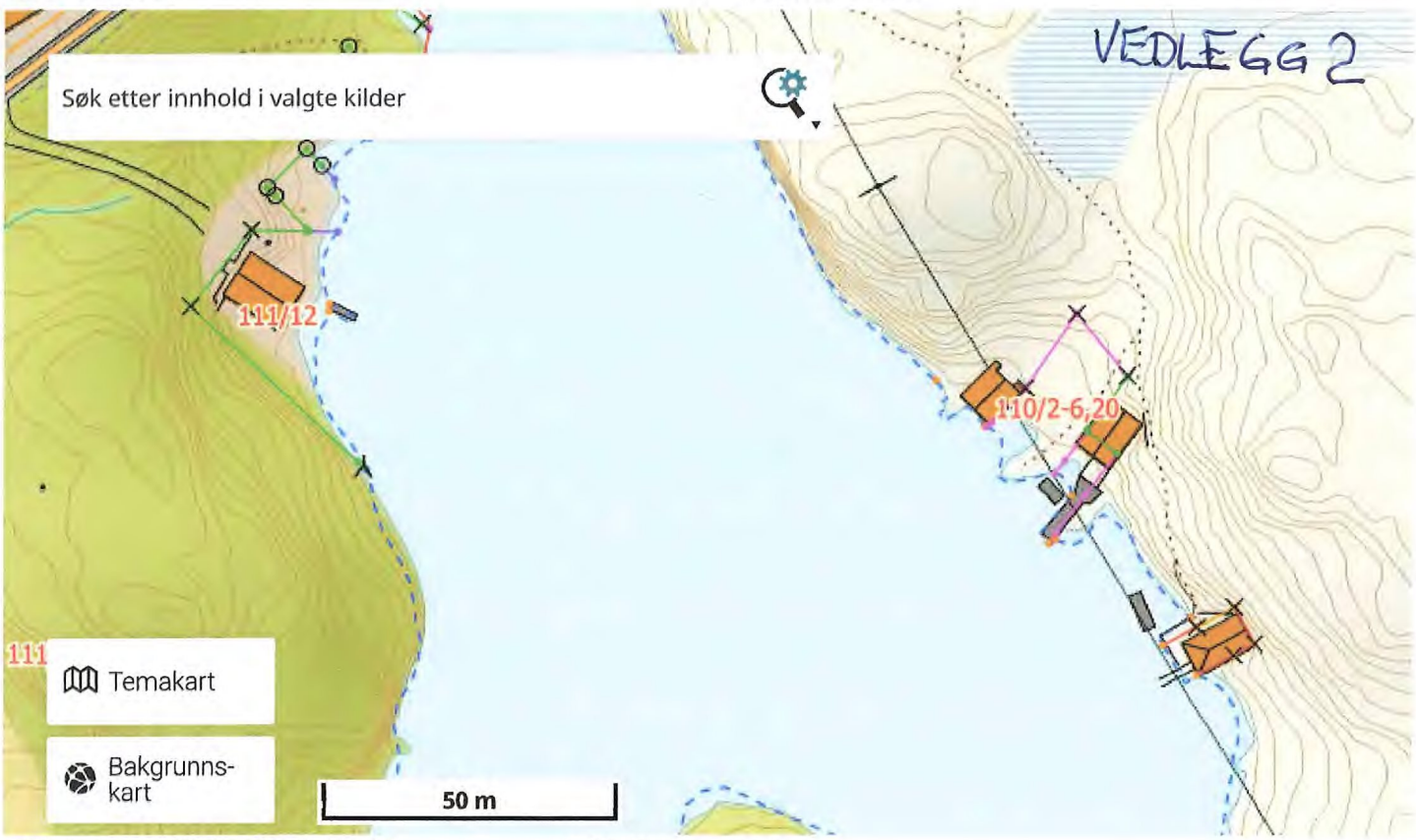


VEDLEGG 2

Søk etter innhold i valgte kilder



111

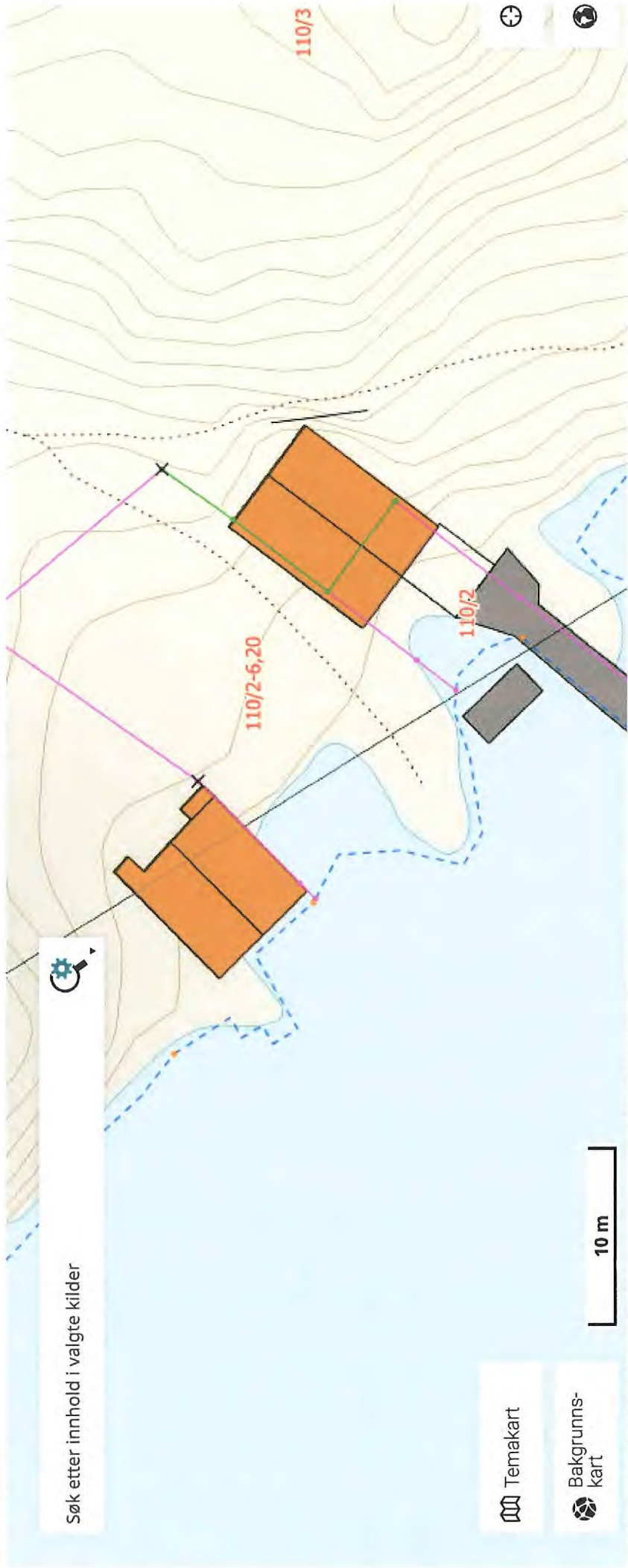
Temakart

Bakgrunns-  
kart

50 m

EPSG:32632 N: 6739366 Ø: 288116

Målestokk 1 : 1 250



Søk etter innhold i valgte kilder

Temakart

Bakgrunns-kart

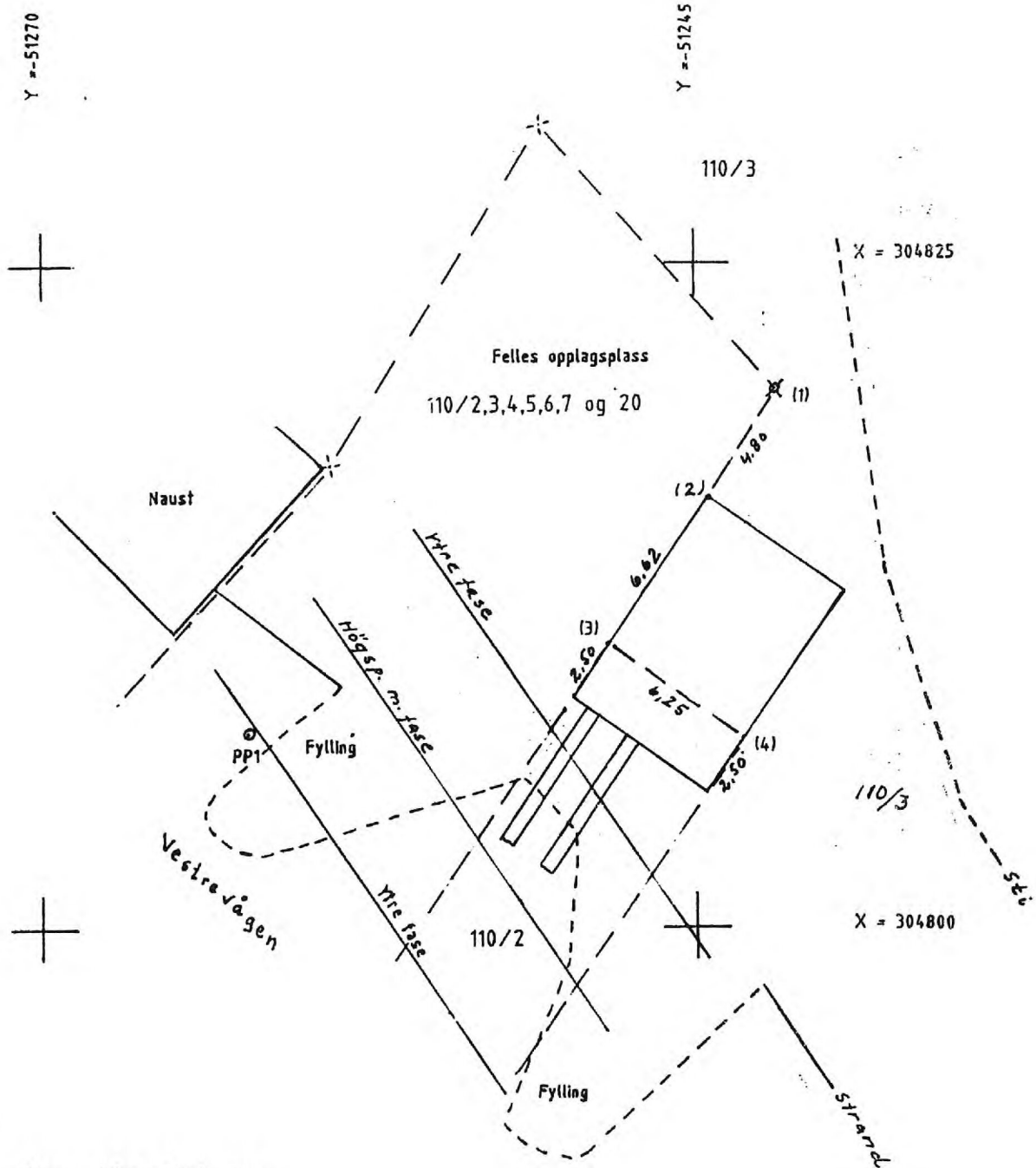
10 m

EPSG:32632 N: 6739393 Ø: 288058

Målestokk 1 : 312

Utviklet av

VEDLEGG 3



Koordinatliste:

Pkt. nr.	Avmerking	X	Y
pp 1	Borehol i fj.	304 807.35	-51 262.25
1	Kors i stein	304 820.20	-51 241.95
2	Hj. grunnmur	304 816.16	-51 244.54
3	Grensepunkt	304 810.70	-51 248.29
4	-"-	304 807.16	-51 243.14

FELTETS NAVN <b>SYSLAK</b>		JORDSKIFTEVERKETS KARTARKIV NR. <i>Arkivert på saka.</i>		BLAD NR /	KARTGRUNNLAG —	FLYOPP GAVE
KOMMUNE <b>LINDÅS</b>	FYLKE <b>HORDALAND</b>	BERORTE GNR. <b>110</b>		ANTALL BLAD /	MÅLESTOKK 1:250	KARTLEGGINGSÅR <b>1986</b>
JORDSKIFTERETT Nord- og Midhordland.	SAK NR. 2/1984 Y.	FRAMLÅGT I RETTEN 27.11.1986	AVSLUTTET 27.11.1986	OFF BLADINDELING <b>AF 064 5 3</b>	EKV DIST. —	AJOURFORINGSÅR
						PRODUSENT <i>Uok. verket</i>