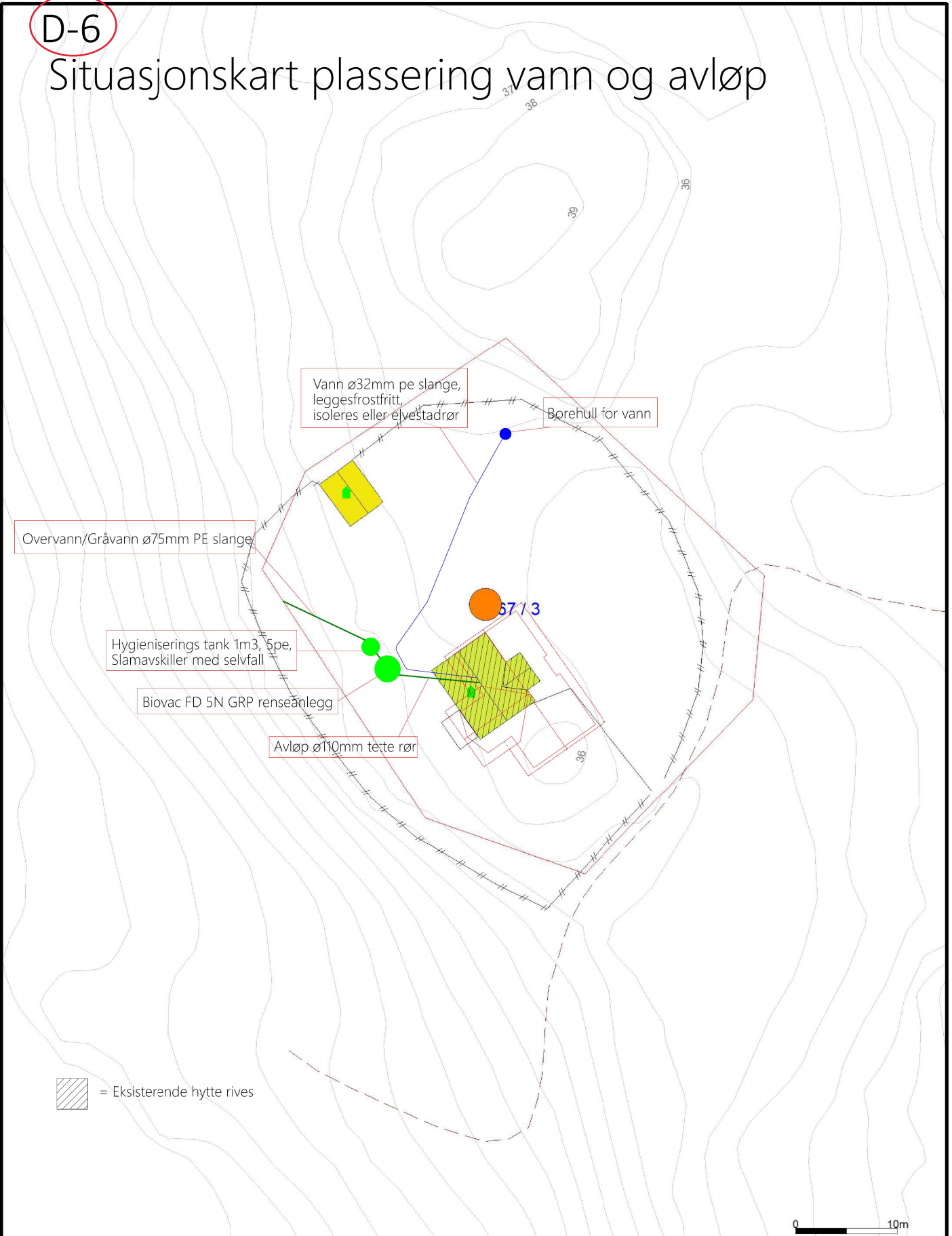

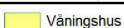



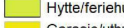









D-6

Situasjonskart plassering vann og avløp



 = Eksisterende hytte rives

| | |
|---|---|
|  Målte Grenser |  Våningshus |
|  Registrerte Grenser |  Større bustader |
|  Udefinert grenser |  Hytte/feriehus |
|  Terrengmålte grense |  Garasje/uthus |
|  Konstruert grensepunkt |  Industrilager |
|  Bolig |  Andre bygg |
|  Bustad m/leilighet | |

Beliggenhet og høyder må oppfattes som orienterende.
Koordinatsystem: UTM(EUREF89) - SONE 32 (EPSG:32632)
Høydesystem: (EPSG:)



Lindås kommune
Byggesak

Dato: 2020.09.28
Sign: liin



Målestokk
1:500