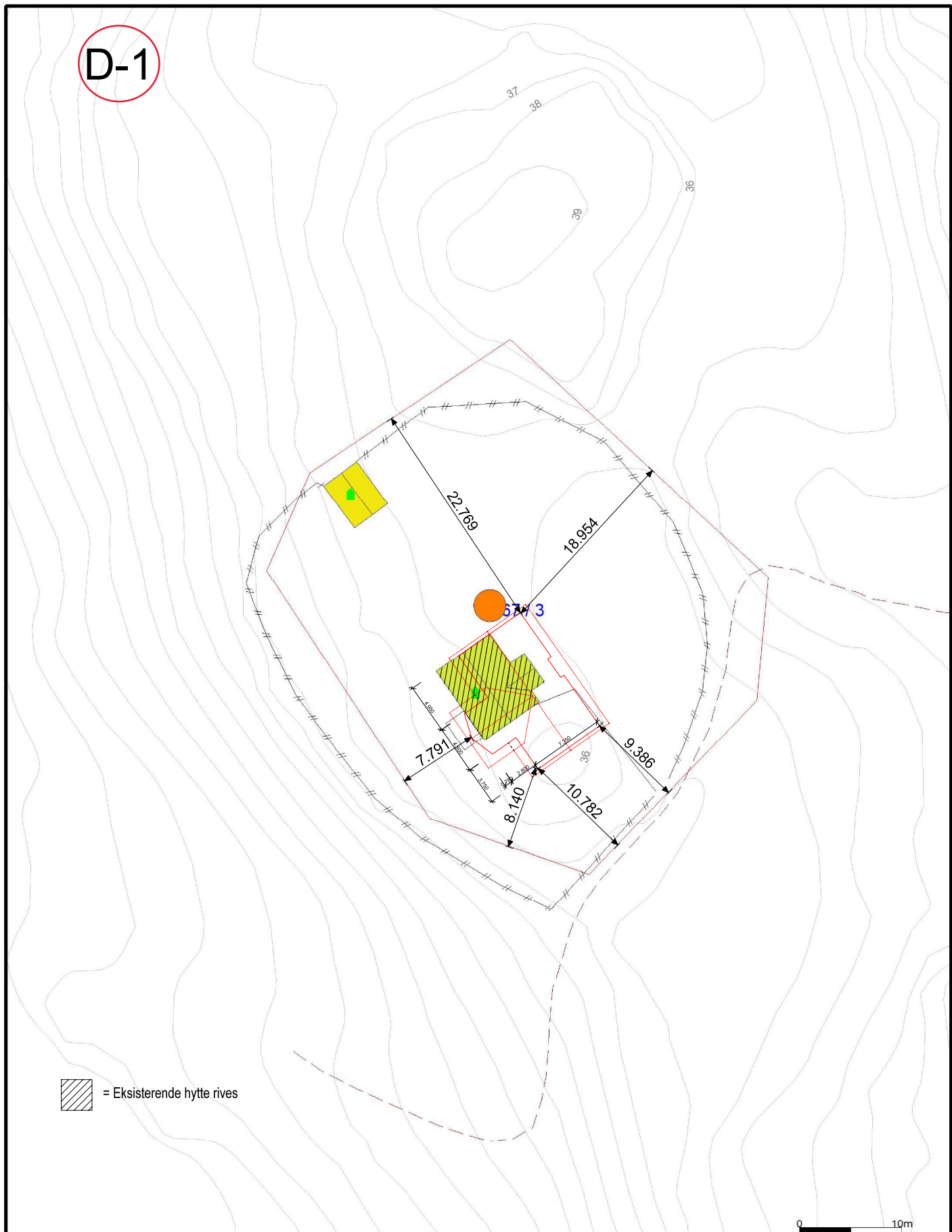
















D-1



 = Eksisterende hytte rives

-  Målte Grenser
  -  Registrerte Grenser
  -  Udefinert grenser
  -  Terrengmålte grense
  -  Konstruert grensepunkt
  -  Bolig
  -  Bustad m/leilighet
  -  Våningshus
  -  Større bustader
  -  Hytte/feriehus
  -  Garasje/uthus
  -  Industri/lager
  -  Andre bygg
- Beliggenhet og høyder må oppfattes som orienterende.  
 Koordinatsystem: UTM(EUREF89) - SONE 32 (EPSG:32632)  
 Høydesystem: (EPSG:)



Lindås kommune  
Byggesak

Dato: 2020.09.28  
Sign: liin



Målestokk  
1:500