

Alver kommune
Vegavdeling

Isdalstø 08.06.2022

Søknad om graveløyve.

Vi søker om graveløyve for kryssing av kommunal veg på Ostereidet.

Vedlagt ligg situasjonsplan som viser kor vi har tenkt kryssing.

Det er gitt løyve til påkobling kommunalt vatn. Løyve er gitt til Hjelmås VVS som står som utførande for påkobling av vatn.

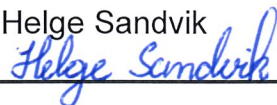
Vedlegg:

- Søknad om gravetillatelse
- Kart med skissert grøftetrasè
- Kart som viser VA anlegg på staden
- Foto 2 stk

Håper på ei rask og positiv behandling

Med vennleg helsing

Helge Sandvik



H. SANDVIK A/S
Entreprenør

Mob 97 01 96 34

SØKNAD OM GRAVETILLATELSE I OFFENTLIG VEG OG GATEGRUNN (eller kryssing med luftstrekk)

Etter bestemmelsene i Vegloven, § 32 og 57, og forskrifter om varsling av arbeid på offentlig veg søkes om gravetillatelse for legging/utskifting/reparasjon. (Stryk ut).

Kryss av:

| | | |
|---|------------------------------------|--|
| <input checked="" type="checkbox"/> Vannledning | <input type="checkbox"/> Telekabel | Eks. dekke |
| <input type="checkbox"/> Avløpsledning | <input type="checkbox"/> TV-kabel | <input checked="" type="checkbox"/> Asfalt |
| <input type="checkbox"/> El-kabel | <input type="checkbox"/> Annet | <input type="checkbox"/> Brostein |
| | | <input type="checkbox"/> Annet |

Off. veg nr.: Kommunal Hp.: _____ Arbeidssted: Ostereidet (Ladberget 47)

Lengde på grøft/luftspenn langs veg: 15 m. Kryssinger: 1

Opplysninger om gravingen: Tilkobling til off. vann

Fra eiendom gnr.: 233 bnr.: 38 Slik det er vist på vedlagt kart/skisse (M = 1:1000). 1:500

Arbeidet ønskes oppstartet: Snarest og ventes avsluttet ca 1 ukes arbeid

Jeg er kjent med de plikter som gjelder for undersøkelse av gravestedet. Det er satt kryss for de typer anlegg/interesser som finnes på stedet.

| | | | |
|------------------------------------|---|---------------------------------------|--|
| <input type="checkbox"/> El-kabel | <input checked="" type="checkbox"/> Vannledning | <input type="checkbox"/> Signalkabel | <input type="checkbox"/> Andre berørte |
| <input type="checkbox"/> Telekabel | <input checked="" type="checkbox"/> Avløpsledning | <input type="checkbox"/> Polygonpunkt | <input type="checkbox"/> Antikvarisk |
| <input type="checkbox"/> TV-kabel | <input type="checkbox"/> Skilt | <input type="checkbox"/> Grøntanlegg | |

Nødvendige opplysninger og direktiv vedr. anleggene er innhentet, og varsel om graving er gitt (kryss av) . Ikke sendt ut
Arbeidet skal utføres etter regler i offentlig veg- og gategrunn, og etter anvisning fra berørte parter. *gravemelding til kommunalt eiend. Vart sendt når løyve foredigger*
Jeg godtar de forpliktelser som graving i off. veg medfører etter reglene.

Entr.: H. Sandvik AS Adresse: Galleråsen 4, 5916 Isdalen

Dato: 7/6-2022 Helge Sandvik
Underskrift

Kontaktperson hos entreprenør: Helge Sandvik Tlf: 97019634

Som eier av og oppdragsgiver for anlegget påtar jeg meg det ansvar som reglene pålegger meg og garanterer for ferdigstillelse av anlegget uten utgift for vegetaten. Jeg godtar også de til enhver tid gjeldende betingelser for å ha anlegg i offentlig veg.

Eier/søker: Hjelmås VVS Adresse: Torvhusmyrane 2, 5913 Eikangervåg

Dato: 7/6-2022 Jørn P. Midtgård
Underskrift

Kontaktperson hos eier/søker: Jørn Rickard Midtgård Tlf: 900467288

Gravetillatelse er gitt med forbehold at det stilles garanti, etter reglene, pålydende kr. _____

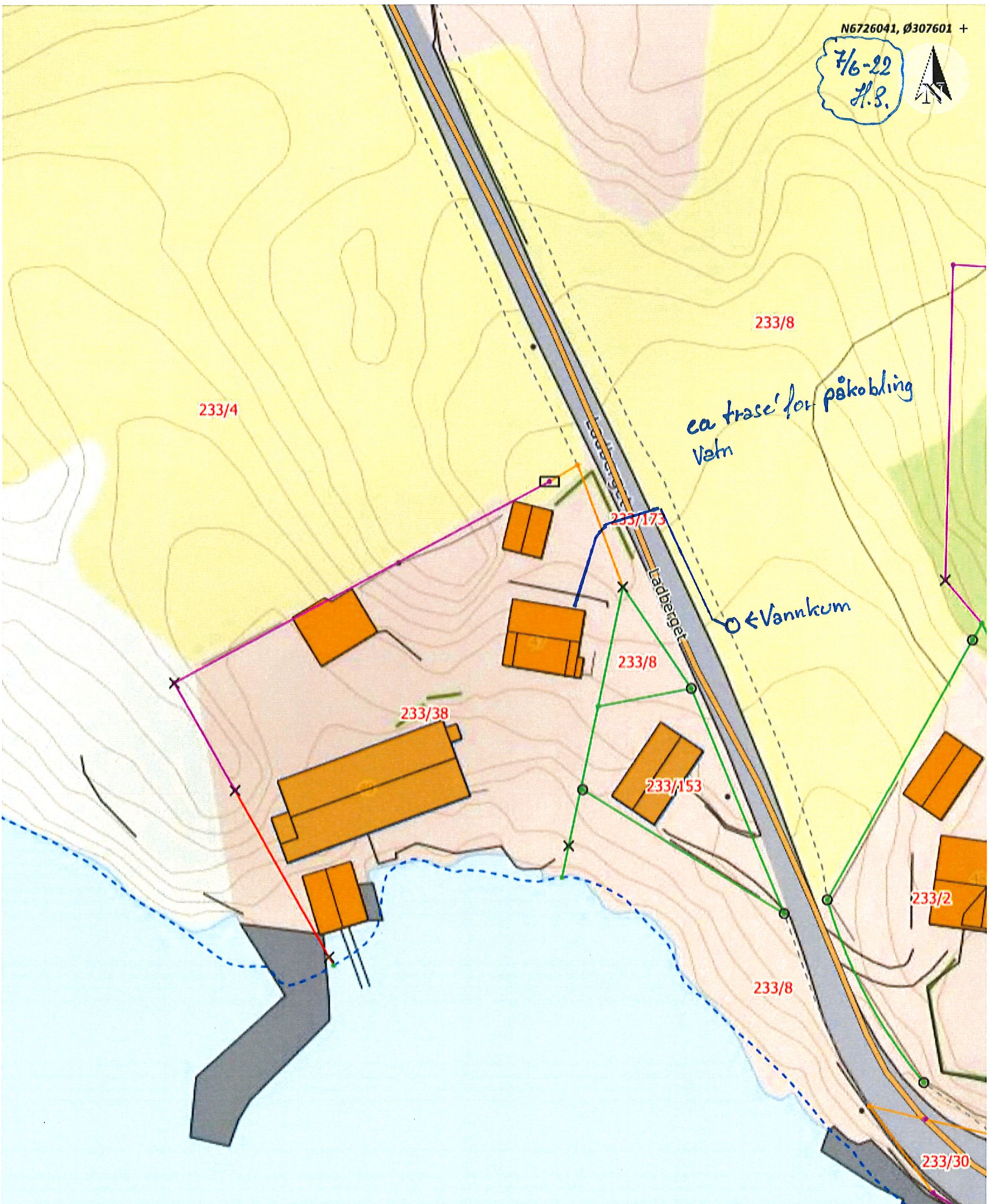

Endelig vegdekke skal utføres av: _____

Spesielle vilkår gjelder: _____

Gravetillatelse gitt _____ den ____ / ____ 200__

Gravetillatelse avslått _____ Etat _____ Underskrift

Tillatelsen og godkjente planer skal oppbevares på arbeidsstedet og fremvises ved kontroll



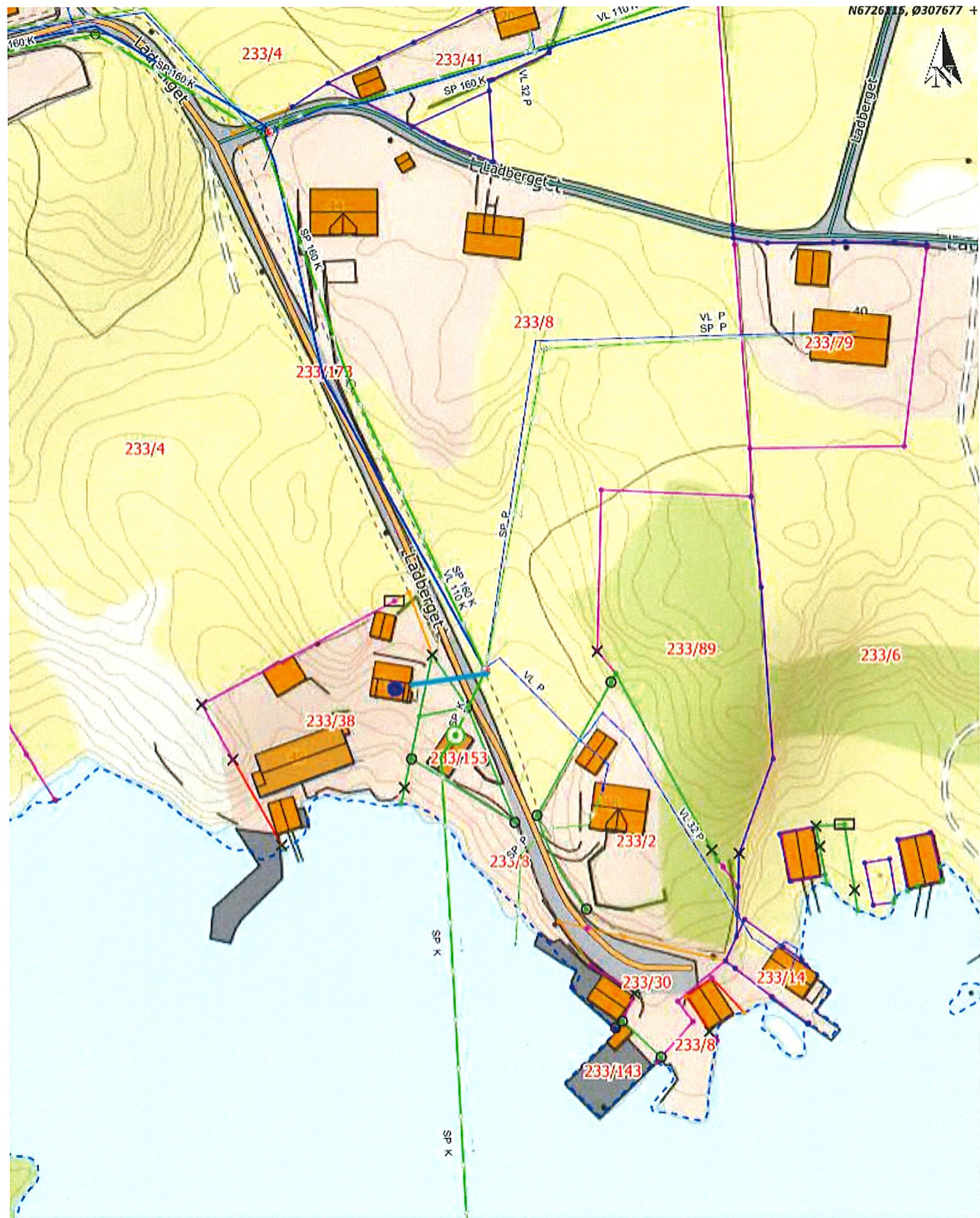
Situasjonskart -



Dato: 07-06-2022

Målestokk: 1:500





Situasjonskart -
Tilkobling OFF VA Ladberget 47

Dato: 26-04-2022

NHdigi.no

Målestokk: 1:1 000


30m

7/6-22
H.S.

Vannkúrn

ca 90% tase





ca. 9m x 6m

116 201