

D1

SITUASJONSKART

Gnr/Bnr:
Adresse:
Eigar/søkar:

Kvalitet:

Gjeldande plan:
Planformål:

Vår referanse:






Sign:

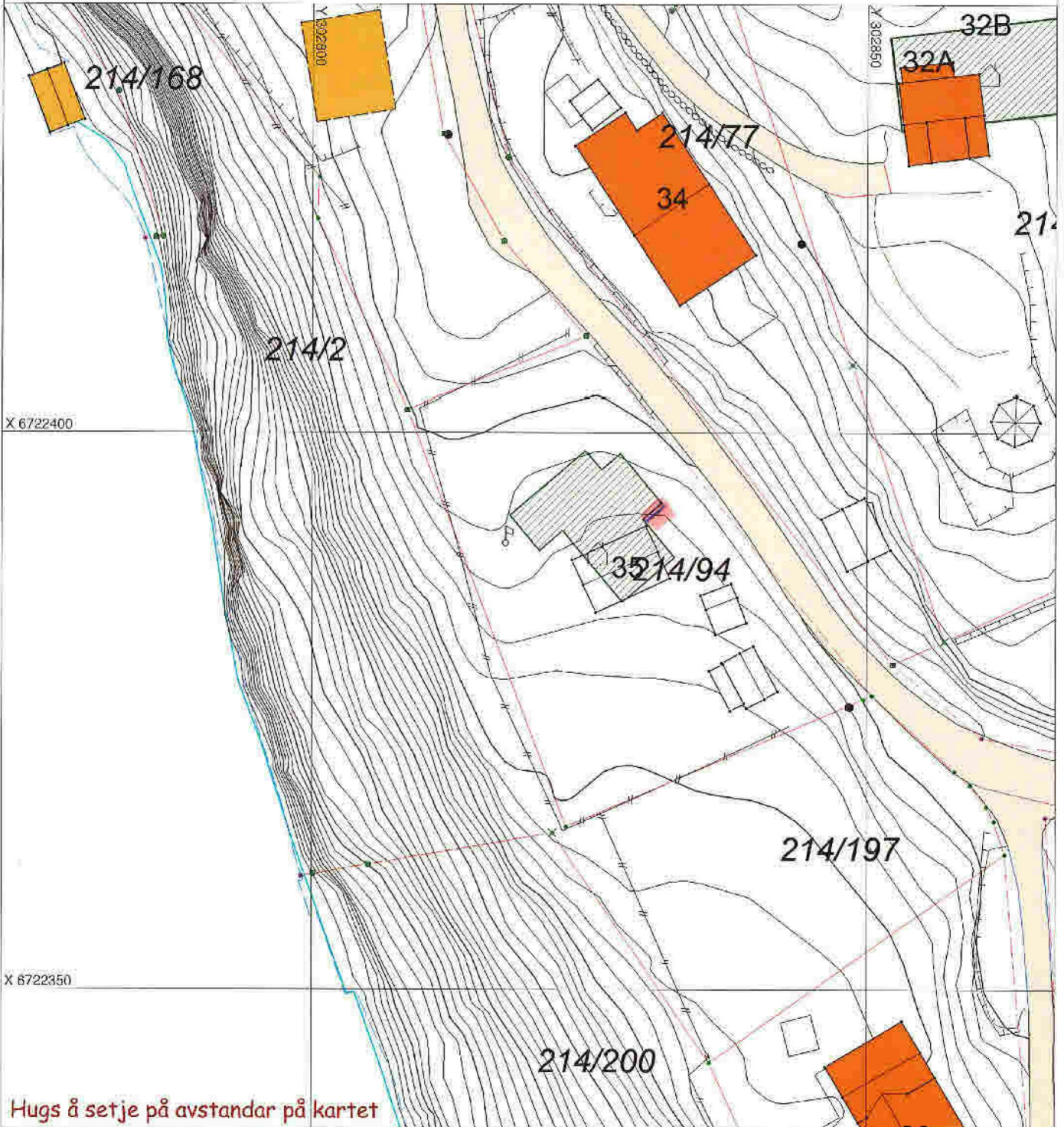


Målestokk: 1:500
Dato: 25.05.2022

ALVER
KOMMUNE



-  Gjerde
-  Usikker eigedomsgrense
-  Målt eigedomsgrense
-  Bolighus
-  Andre bygg



Hugs å setje på avstandar på kartet

SITUASJONSPLAN

 Tiltak

Underskrift Situasjonsplan _____ Dato _____