



Kommune: 4631 - ALVER
Gardsnummer: 485
Bruksnummer: 73

Utskriftsdato/klokkeslett: 16.06.2022 kl. 10:20

Produsert av: Kjartan Medaas

Dette dokumentet viser resultatet av Kvalitetsheving for eksisterande matrikkeleining ført 16.06.2022.

Orientering om relevant utdrag av matrikkelen

Eit relevant utdrag av matrikkelen viser deler av opplysningane som registrert om matrikkeleiningane (eigedommane). Utdraget viser kva slags endringar som er gjort i matrikkelen knytt til ei forretning, som t.d. kva for grenser som vart behandla. Relevant utdrag av matrikkelen er heimla i Forskrift om eiendomsregistrering av 26. juni 2009 § 9.

Du kan kontakte kommunen for å få komplett matrikkelbrev, dersom du vil sjå alle opplysningar som er registrert om matrikkeleininga.

Om heilskap og nøyaktigheit i relevant utdrag av matrikkelbrevet

Matrikkelen vart etablert ved konvertering av data frå tidlegare register. Det kan variere kor gode slike data er med omsyn til heilskap og nøyaktigheit. I enkelte tilfelle kan grensepunkt og grenselinjer mangle heilt eller delvis, eller vere feil registrerte. Det kan også vere feil og manglar ved registrert bygnings- og adresseinformasjon. Heilskap og kartfestingsnøyaktigheit er oftast betre innanfor enn utanfor tettbygde strøk. Ver merksam på at oppgjve areal for mange matrikkeleiningar og bygg er usikre.

For utfyllande informasjon: www.kartverket.no/utdragmatrikkel

Matrikkeleining

Matrikkeleiningstype: Grunneigedom
Bruksnamn: Riksveg 565
Etableringsdato: 28.02.2007
Skyld: 0
Er tinglyst: Nei
Har festegrunnar: Nei
Er seksjonert: Nei

Det er ikkje registrert bygg på matrikkeleininga.

Arealrapport

Tekst	Areal	Kommentar
Utrekna areal for 485 / 73	11 316 m2	Ukjend grenseforløp

Eigarforhold

Ikkje tinglyste eigarforhold/kontaktinstansar

Rolle	Status	Føds.d./org.nr	Namn	Brukseinin	Adresse	Andel
Aktuell eigar		821311632	VESTLAND FYLKESKOMMUNE		Postboks 7900 5020 BERGEN	1 / 1
Kontaktinstans eigar		923722424	VESTLAND FYLKESKOMMUNE		Askedalen 4 6863 LEIKANGER	

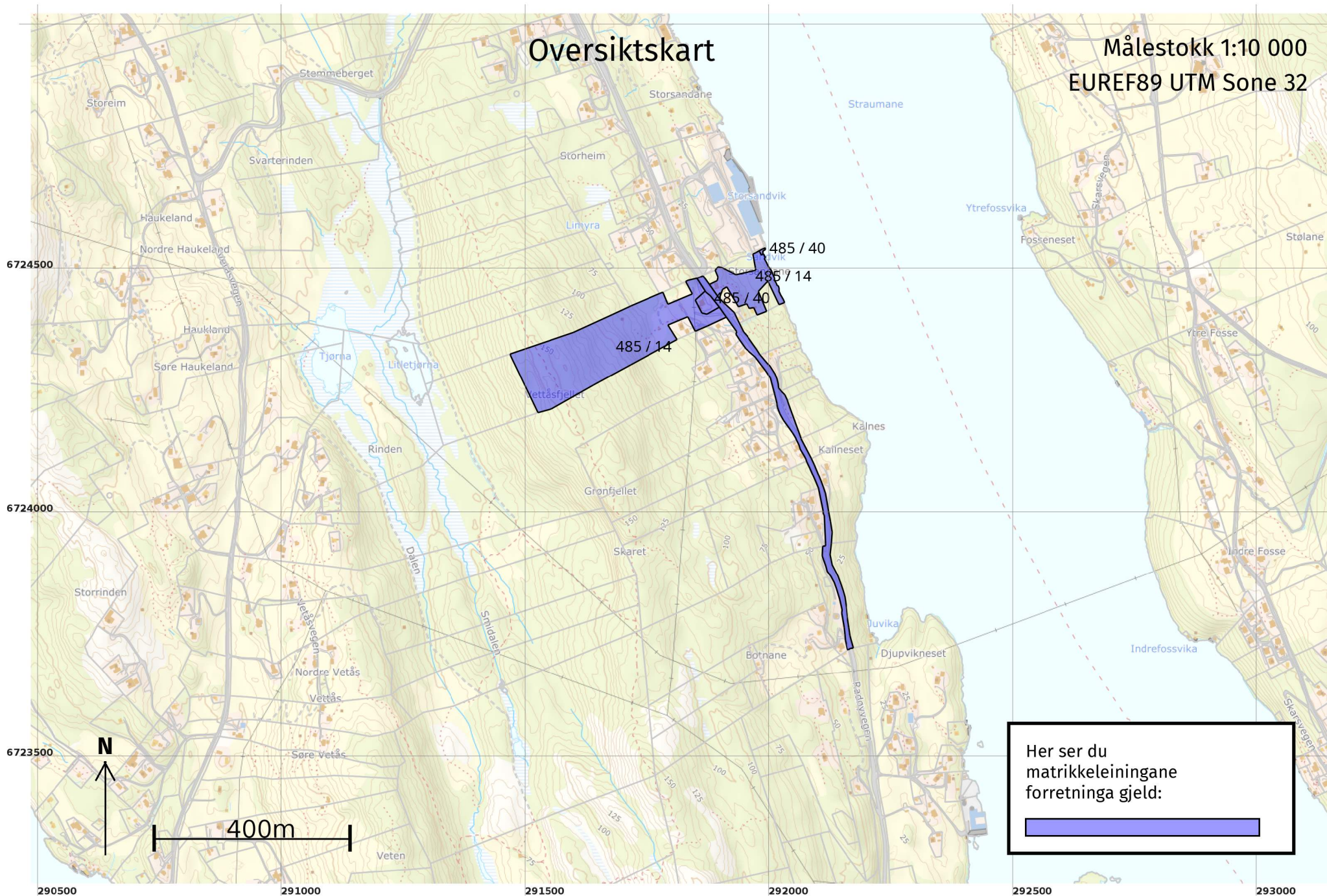
Forretningar der matrikkeleininga er berørt

Forretning	Forretningsdokumentdato	Tinglysing	Matrikkelføring
Forretningstype	Kommunal saksreferanse	Status	Signatur Dato
Årsak til feilretting	Nettadresse (URL)	Endra dato	
	Annan referanse		
Kvalitetsheving for eksisterande matrikkeleining	15.06.2022		medakjar 16.06.2022
Oppmålingsforretning	22/970		
		Rolle	Matrikkeleining
		Berørt	4631 - 485/14
		Berørt	4631 - 485/40
		Berørt	4631 - 485/73
			Arealendring
			0
			0
			0

Landmålarnummer	Namn
000205	KJARTAN MEDAAS

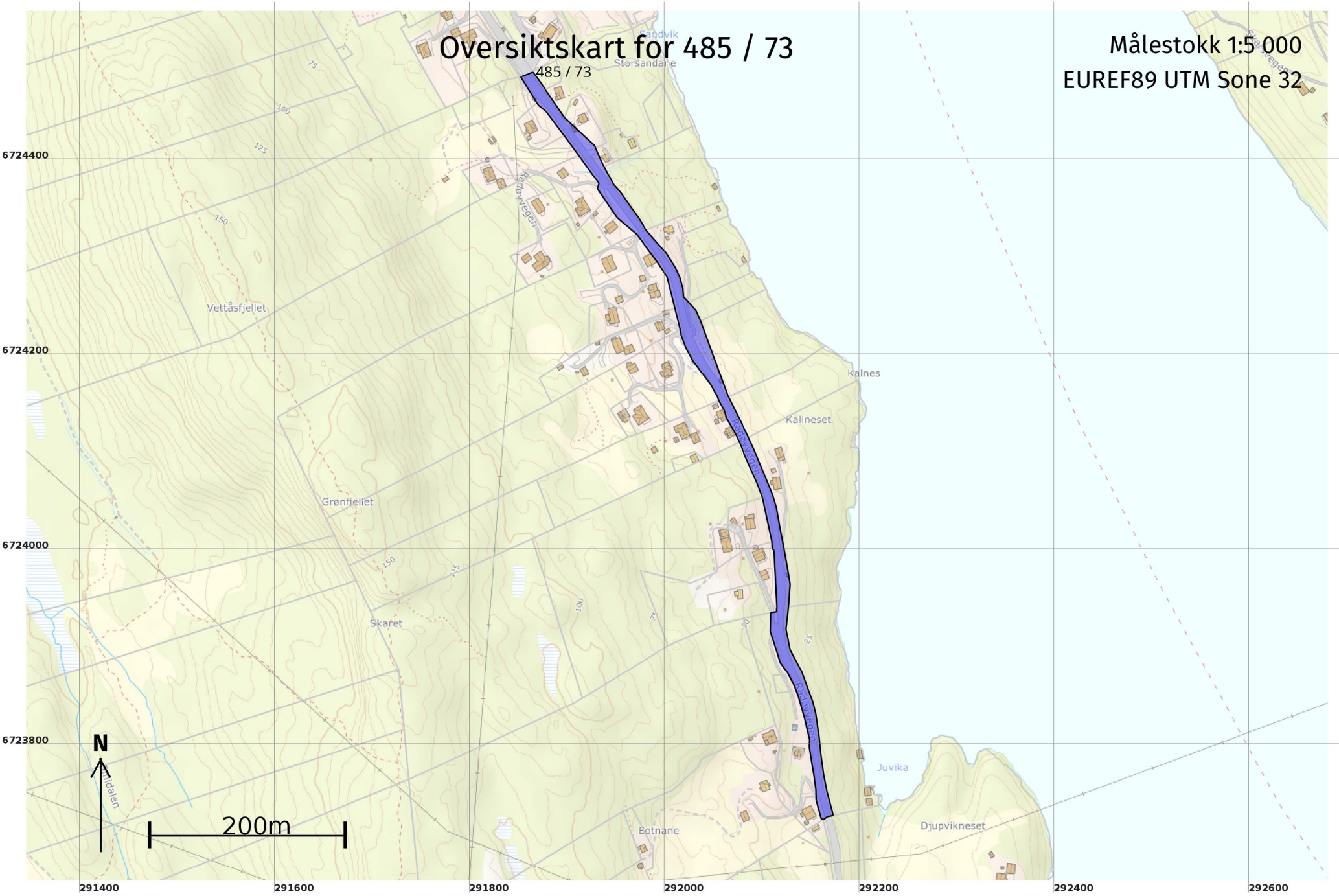
Oversiktskart

Målestokk 1:10 000
EUREF89 UTM Sone 32



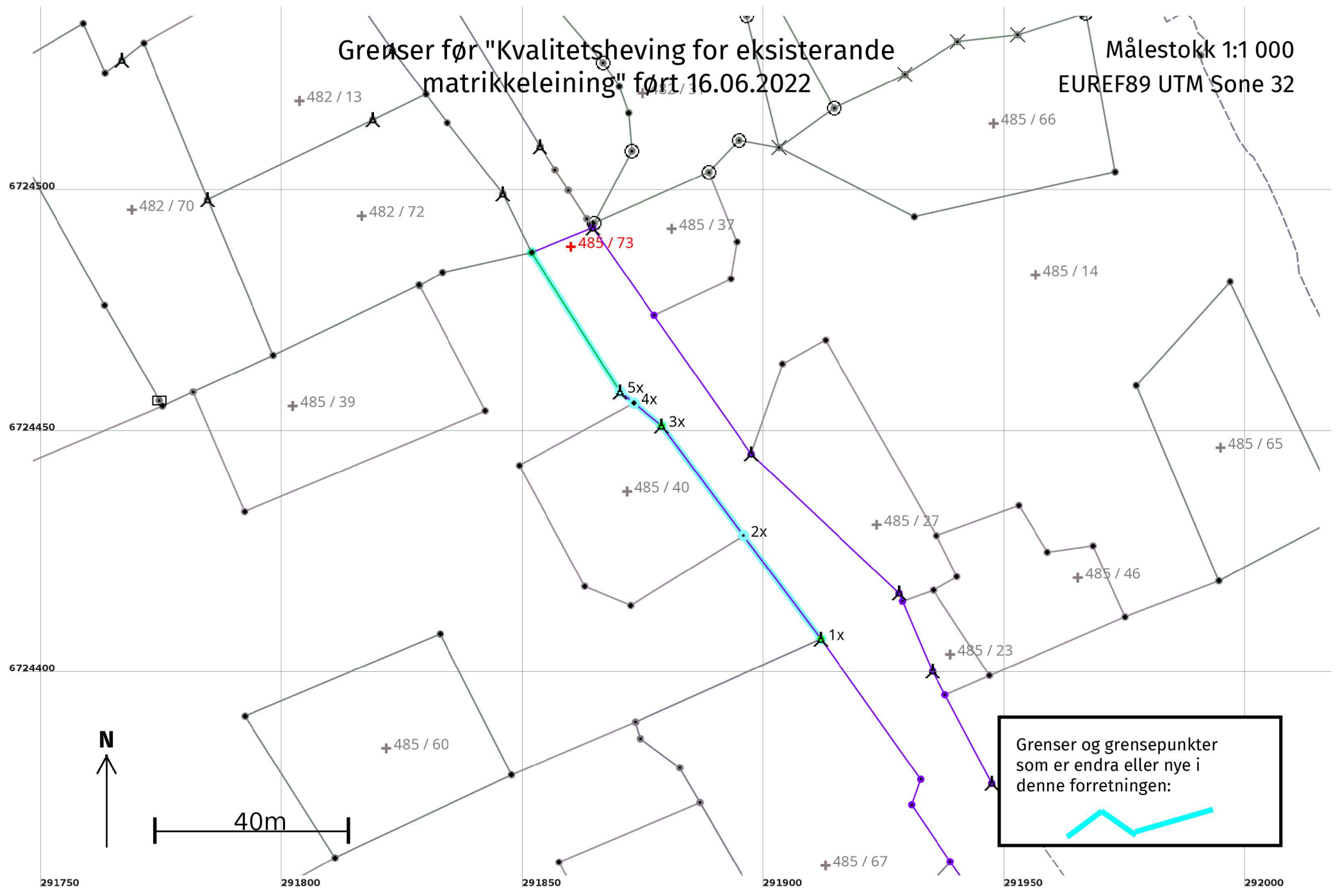
Oversiktskart for 485 / 73

Målestokk 1:5 000
EUREF89 UTM Sone 32



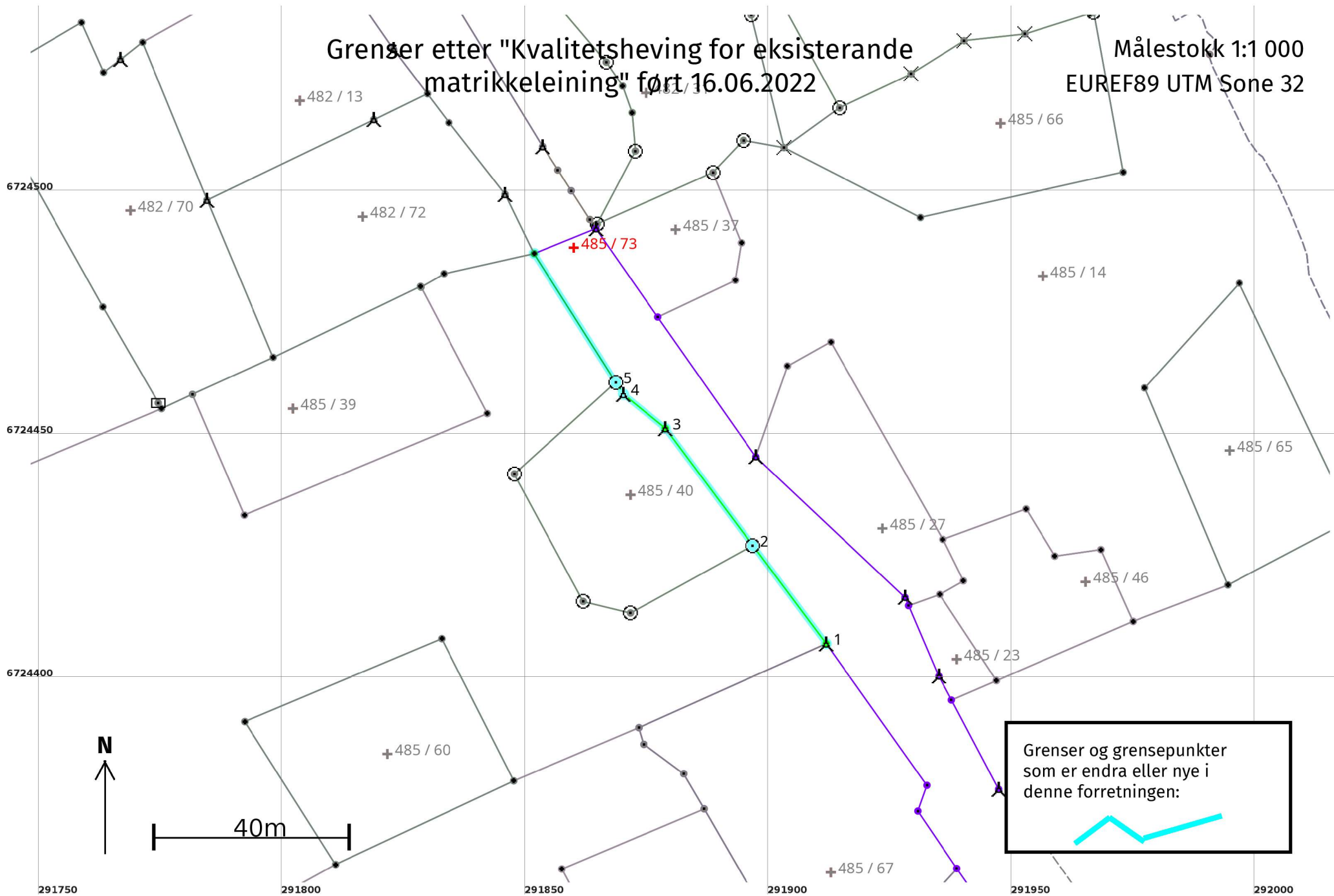
Grenser for "Kvalitetsheving for eksisterende matrikkeleining" ført 16.06.2022

Målestokk 1:1 000
EUREF89 UTM Sone 32



Grenser etter "Kvalitetsheving for eksisterende matrikkeleining" ført 16.06.2022

Målestokk 1:1 000
EUREF89 UTM Sone 32



Grenser og grensepunkter som er endra eller nye i denne forretningen:

Kvalitetsheving for eksisterande matrikkeleining 16.06.2022

Før forretninga:

Areal: 11 315,4 Arealmerknad: Hjelpelinje vegkant
Representasjonspunkt: **Koordinatsystem:** EUREF89 UTM Sone 32 **Nord:** 6724489 **Aust:** 291860

Etter forretninga:

Areal: 11 316 Arealmerknad: Hjelpelinje vegkant
Representasjonspunkt: **Koordinatsystem:** EUREF89 UTM Sone 32 **Nord:** 6724489 **Aust:** 291860

Grensepunkt / Grenselinje

Ytre avgrensing

Løpenr	Status	Nord	Aust	Grensemerke nedsett i / Lengde (m)	Grensepunkttype / Linjeinformasjon	Målemetode / Grenser mot	Nøyaktighet (SD i cm)	Radius
1x	Endra - Før	6724407,67	291911,82	26,77	Bolt	96 GNSS: Fasemåling (Real time kinematic) 4631 - 485 / 14 og 4631 - 485 / 67	10	
1	Endra - Etter	6724407,67	291911,82	25,16	Bolt	96 GNSS: Fasemåling (Real time kinematic) 4631 - 485 / 14 og 4631 - 485 / 67	10	
2	Nytt	6724427,83	291896,76	30,00	Jord Offentleg godkjent grensemerke	96 GNSS: Fasemåling (Real time kinematic) 4631 - 485 / 14 og 4631 - 485 / 40	1	
3x	Endra - Før	6724451,87	291878,81	7,42	Fjell Bolt	96 GNSS: Fasemåling (Real time kinematic) 4631 - 485 / 40	1	
3	Endra - Etter	6724451,87	291878,81	11,11	Fjell Bolt	96 GNSS: Fasemåling (Real time kinematic) 4631 - 485 / 40	1	
4	Nytt	6724458,87	291870,19	2,92	Fjell Bolt	96 GNSS: Fasemåling (Real time kinematic) 4631 - 485 / 40	1	
5	Nytt	6724461,33	291868,60	31,32	Jord Offentleg godkjent grensemerke	96 GNSS: Fasemåling (Real time kinematic) 4631 - 485 / 14 og 4631 - 485 / 40	1	
2x	Sletta	6724429,12	291895,80	28,40	Ukjent	82 Frihandsteikning: Lagt direkte inn på skjerm 4631 - 485 / 14 og 4631 - 485 / 40	36	
4x	Sletta	6724456,55	291873,05	3,69	Annan detalj	82 Frihandsteikning: Lagt direkte inn på skjerm 4631 - 485 / 14 og 4631 - 485 / 40	50	

Løpenr	Status	Nord	Aust	Grensemerke nedsett i / Lengde (m)	Grensepunkttype / Linjeinformasjon	Målemetode / Grenser mot	Nøyaktighet (SD i cm)	Radius
5x	Sletta	6724458,87	291870,19	Fjell Bolt 34,24		96 GNSS: Fasemåling (Real time kinematic) 4631 - 485 / 14	1	