



Kommune: 4631 - ALVER  
Gårdsnummer: 345  
Bruksnummer: 76

Utskriftsdato/klokkeslett: 22.06.2022 kl. 10:12

Produsert av: Kjell Rune Standal - Alver

Dette dokumentet viser resultatet av Grensejustering ført 22.06.2022.

### **Orientering om relevant utdrag av matrikkelen**

Et relevant utdrag av matrikkelen viser deler av opplysningene som er registrert om matrikkelenhetene (eiendommene). Utdraget viser hvilke endringer som er gjort i matrikkelen tilknyttet en forretning, slik som hvilke grenser som ble behandlet. Relevant utdrag av matrikkelen er hjemlet i Forskrift om eiendomsregistrering av 26. juni 2009 § 9.

For å se alle opplysninger som er registrert om matrikkelenheten kan kommunen kontaktes for et komplett matrikelbrev.

### **Om fullstendighet og nøyaktighet i relevant utdrag av matrikkelen**

Matrikkelen ble etablert ved konvertering av data fra tidligere registre. Det kan variere hvor gode disse dataene er med hensyn på fullstendighet og nøyaktighet. I enkelte tilfeller kan grensepunkt og grenselinjer mangle helt eller delvis eller være feil registrert. Det kan også være feil og mangler ved registrert bygnings- og adresseinformasjon. Fullstendighet og stedfestingsnøyaktighet er generelt bedre innenfor enn utenfor tettbygd strøk. Vær oppmerksom på at for mange matrikkelenheter og bygg hefter usikkerhet ved arealet som oppgis.

For utfyllende informasjon: [www.kartverket.no/utdragmatrikkel](http://www.kartverket.no/utdragmatrikkel)

## Matrikkelenhet

Matrikkelenhetstype: Grunneiendom  
Bruksnavn: FJELLBØ  
Etableringsdato: 30.10.1961  
Skyld: 0,01  
Er tinglyst: Ja  
Har festegrunner: Nei  
Er seksjonert: Nei

## Arealrapport

Tekst	Areal	Kommentar
Beregna areal for 345 / 76	633,8 m2	

## Eierforhold

### Tinglyste eierforhold

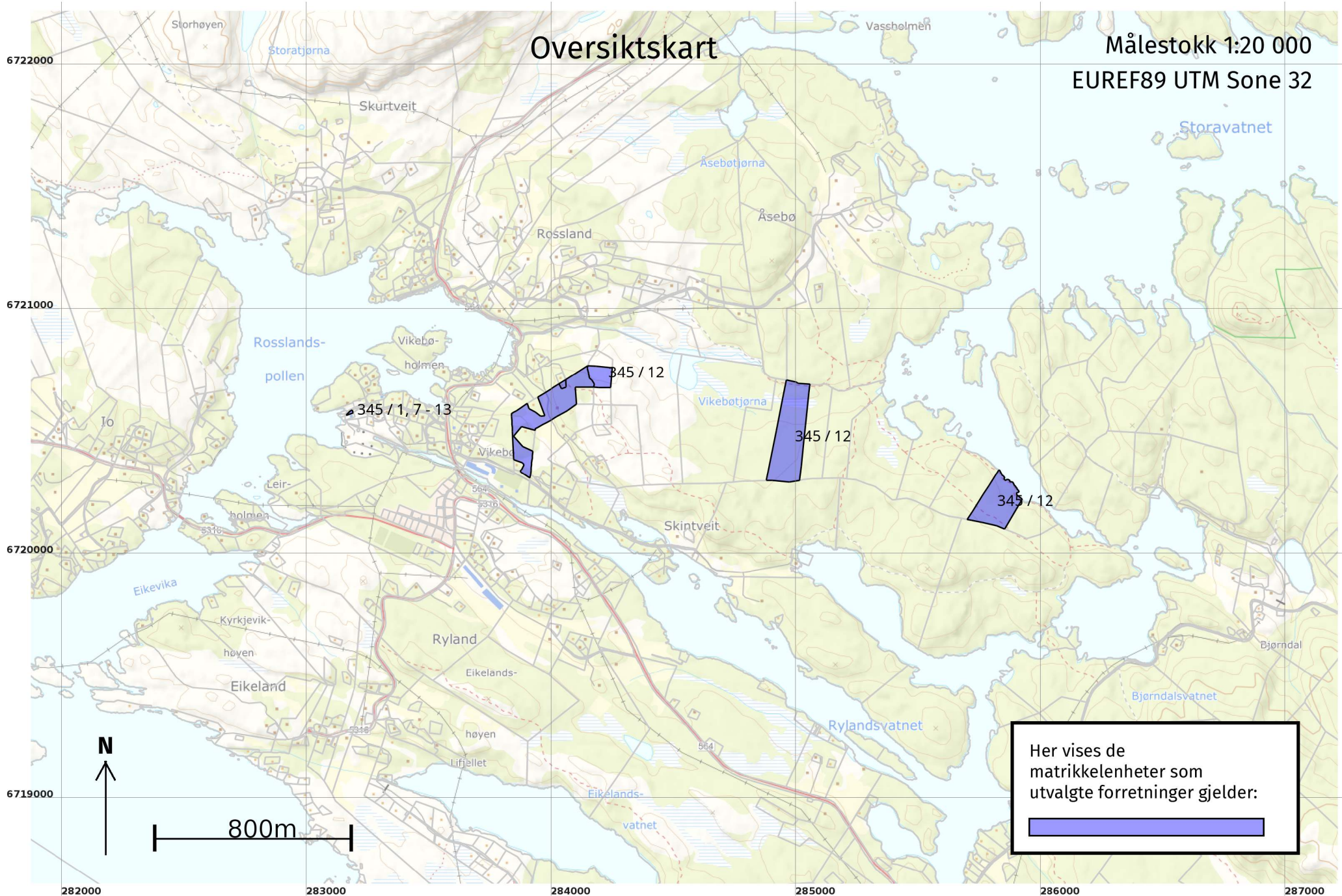
Rolle	Status	Føds.d./org.nr	Navn	Bruksenhet	Adresse	Andel
Hjemmelshaver		281196	VIKEBØ SONDRÉ FRØYSLAND	H0101	BERGVEIEN 26 5152 BØNES	1 / 1

## Forretninger der matrikkelenheten er involvert


Forretning	Forretningsdokumentdato	Tinglysing	Matrikkelføring
Forretningstype	Kommunal saksreferanse	Status	Signatur Dato
Årsak til feilretting	Nettadresse (URL)	Endret dato	
	Annen referanse		
Grensejustering	21.06.2022		kjestan 22.06.2022
Oppmålingsforretning/grensejustering	22/3945		
		Rolle	Matrikkelenhet
		Avgiver	4631 - 345/12
		Mottaker	4631 - 345/76
			Arealendring
			-29,7
			29,7

# Oversiktskart

Målestokk 1:20 000  
EUREF89 UTM Sone 32

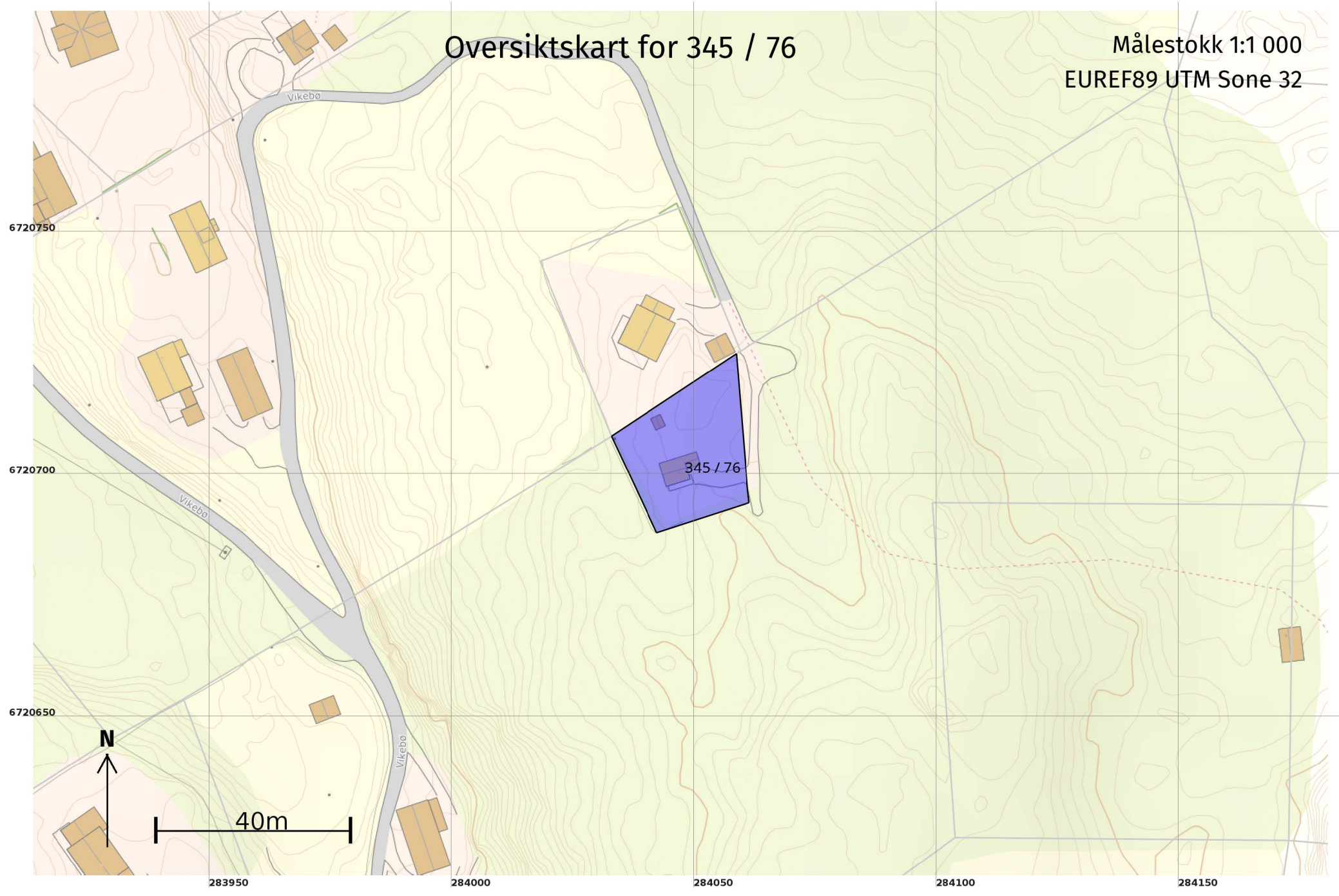


Her vises de matrikkelenheter som utvalgte forretninger gjelder:



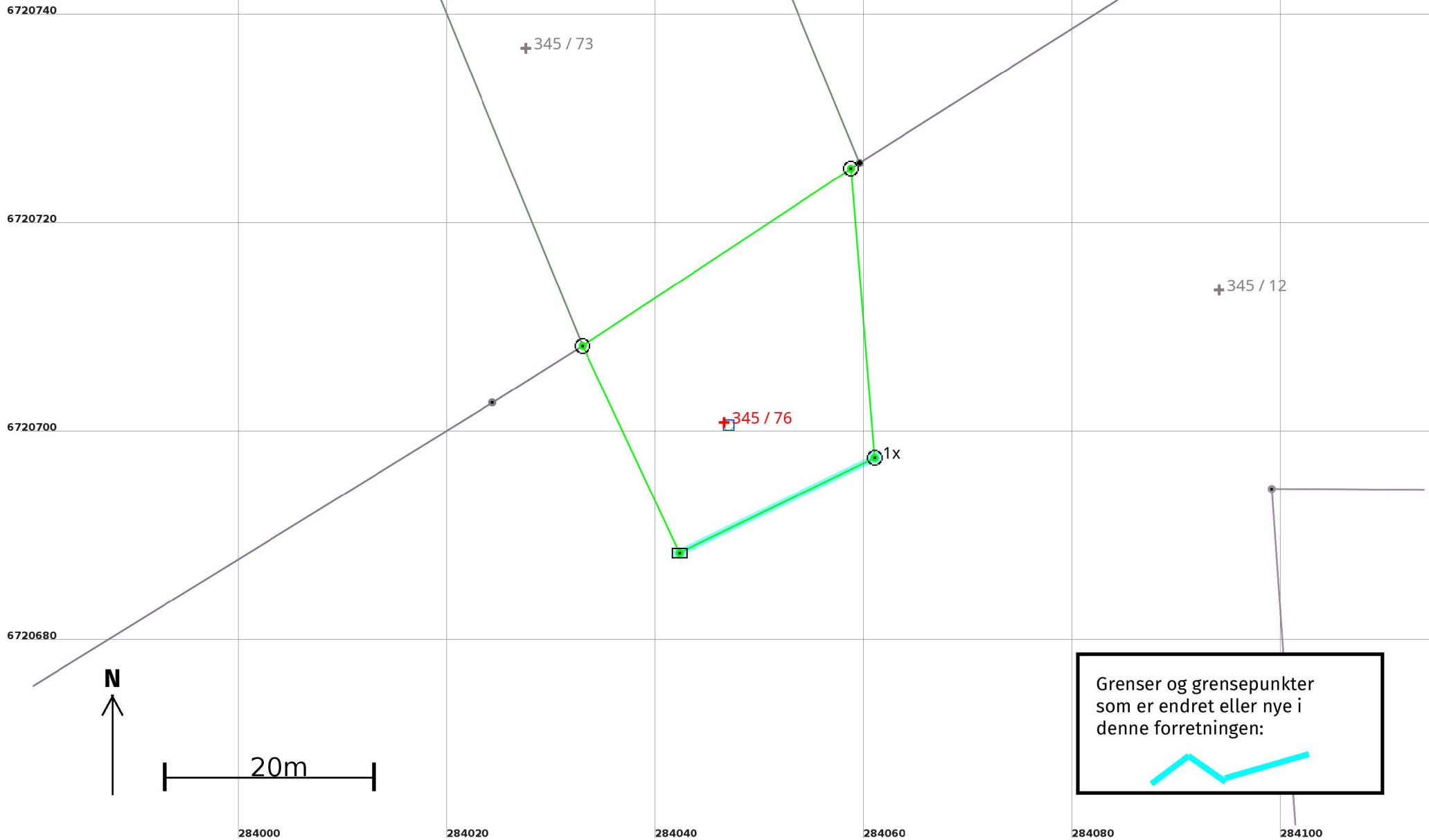
# Oversiktskart for 345 / 76

Målestokk 1:1 000  
EUREF89 UTM Sone 32



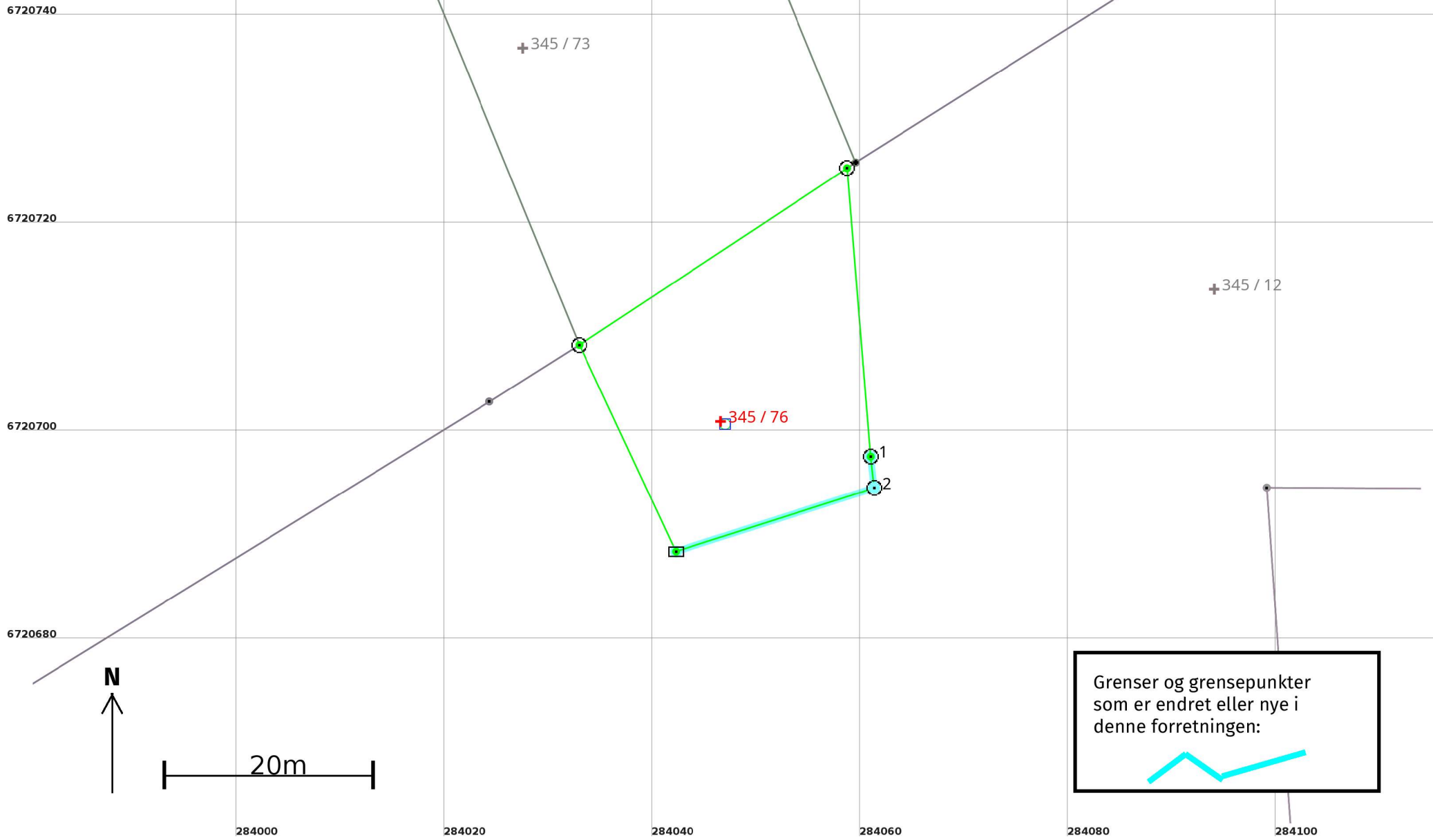
# Grenser før "Grensejustering" ført 22.06.2022

Målestokk 1:500  
EUREF89 UTM Sone 32



# Grenser etter "Grensejustering" ført 22.06.2022

Målestokk 1:500  
EUREF89 UTM Sone 32



Grenser og grensepunkter som er endret eller nye i denne forretningen:

