




Erklæring om rettighet i fast eiendom ¹

Innsenders navn (rekvirent): Tina Solberg Pedersen	Plass for tinglysingsstempel 
Adresse: Hopsvågen 20	
Postnummer: 5955 Poststed: LINDÅS	
Fødselsnr./Org.nr. Ref.nr.	

1. Hjemmelshaver (avgiver)	
Navn Mongstad Vekst AS	Fødselsnr./org.nr. (11/9 siffer) 984607644

2. Eiendom (avgivers) ³					
Kommunenr. 4631	Kommunenavn Alver	Gnr. 126	Bnr. 3	Fnr.	Snr.

3. Rettighetshaver – fyll ut enten alternativ A eller B					
A	Rettighet for fast eiendom (reell servitutt) ⁴				
	Kommunenr. 4631	Kommunenavn Alver	Gnr. 126	Bnr. 11	Fnr.
B	Rettighet for person (personleg servitutt/pengeheftelse)				
	Navn		Fødselsnr./Org.nr. (11/9 siffer)		

Dato 25.04.22	Hjemmelshavers underskrift ⁵  ARNHILD HARALD		 ANNEMARI STEEP	
------------------	--	--	--	--

Statens kartverk – veiledende skjema (Bokmål) Erklæring om rettighet i fast eiendom Side 1 av 2

4. Beskrivelse av rettigheten ⁶

Eier av 126/3 gir eier av 126 /11 anledning til å etablere vei over 126/3, og samtidig rett til å bruke veien. Vedlikeholdsansvar for den aktuelle veien påhviler eier av 126/11. Denne erklæringen tinglyses på egne og fremtidige eieres vegne som en heftelse på 126/11.

Vedlagte kart viser hvor veien ligger inne på 126/3 (markert med rødt).

Vedlegg: Kart/skisse som viser avgivers eiendom og rettigheten inntegnet.

Ja

Nei

5. Andre avtaler (som ikke skal tinglyses) ⁷

6. Underskrifter

Sted og dato

Hjemmelshavers (avgivers) underskrift ⁸

25.04.22

Arnild Hatland
ARNHILD HATLAND

Anne Marit St
ANNE MARIT ST

Noter:

- 1) Dette skjemaet kan brukes for tinglysing av rettigheter i fast eiendom, som for eksempel veirett, jaktrett, borett, forkjøpsrett og lignende. Hvilke rettigheter som er gjenstand for tinglysing reguleres av tinglysingsloven § 12. Skjemaet fylles ut i to eksemplarer og sendes til følgende adresse: Kartverket Tinglysing, Postboks 600 Sentrum, 3507 Hønefoss. Det ene eksemplaret arkiveres hos Kartverket, mens det andre eksemplaret returneres til Innsender (rekvirent) etter tinglysing.
- 2) Rekvirenten er den som sender inn dokumentet for tinglysing. Denne vil få det ferdig tinglyste dokumentet tilsendt, og faktura for tinglysingsgebyr.
- 3) Eiendommen hvor rettigheten ligger.
- 4) Rettigheten vil følge eiendommen uavhengig av hvem som til enhver tid er eier av eiendommen, jfr. avhendingsloven § 3-4 annet ledd bokstav d.
- 5) Formålet med denne underskriften er å sikre at avgiver/hjemmelshaver har sett begge sider av dokumentet.
- 6) Rettigheten må gis en nøyaktig tekstlig beskrivelse, jfr. tinglysingsloven § 8, jfr. forskrift om tinglysing § 4 (klarhet og form). Dersom rettigheten er knyttet til en fysisk del av en fast eiendom, kan den tegnes inn på et kart eller skisse over eiendommen.
- 7) Det er ikke nødvendig å fylle ut dette feltet.
- 8) Den som signerer må ha grunnbokshjemmel til den eiendommen hvor rettigheten ligger. Dersom det er flere hjemmelshavere til eiendommen, må alle skrive under, eller det må vedlegges fullmakt fra den eller de som ikke undertegner.

