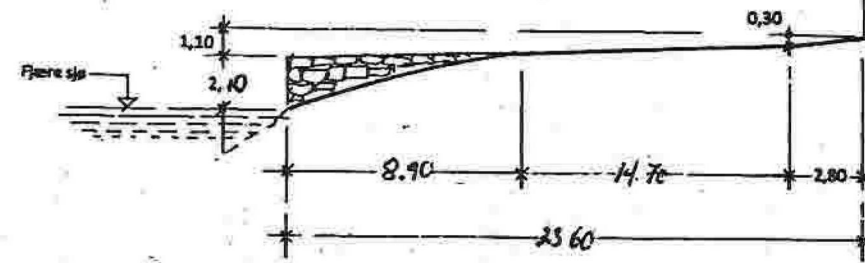


EKSISTERENDE BYGGET 2021

NYTT

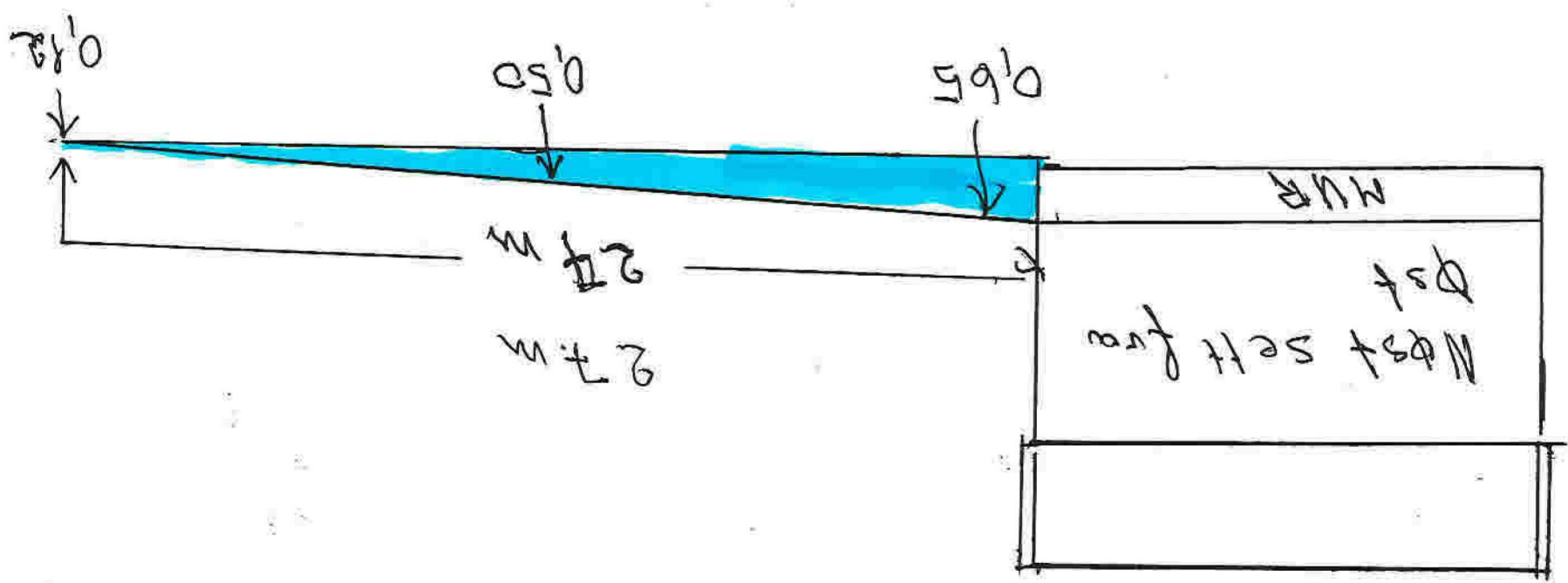
Alle sider av kai, både mot naboer - og inn mot slippen - blir murt med BETONGBLOKKER. Opptrekket - og øvrige kajflater blir betongstøpt!



PGA REDUSERT BYGGEKOSTNAD, OG DERFOR ENDRET BYGGEKOSTNAD KAN DET BLI MINORE JUSTERINGER (CM) UNDER BYGGEFASEN. DETTE PGA BEHOLDNINGSDIENST, PERK. ETC.

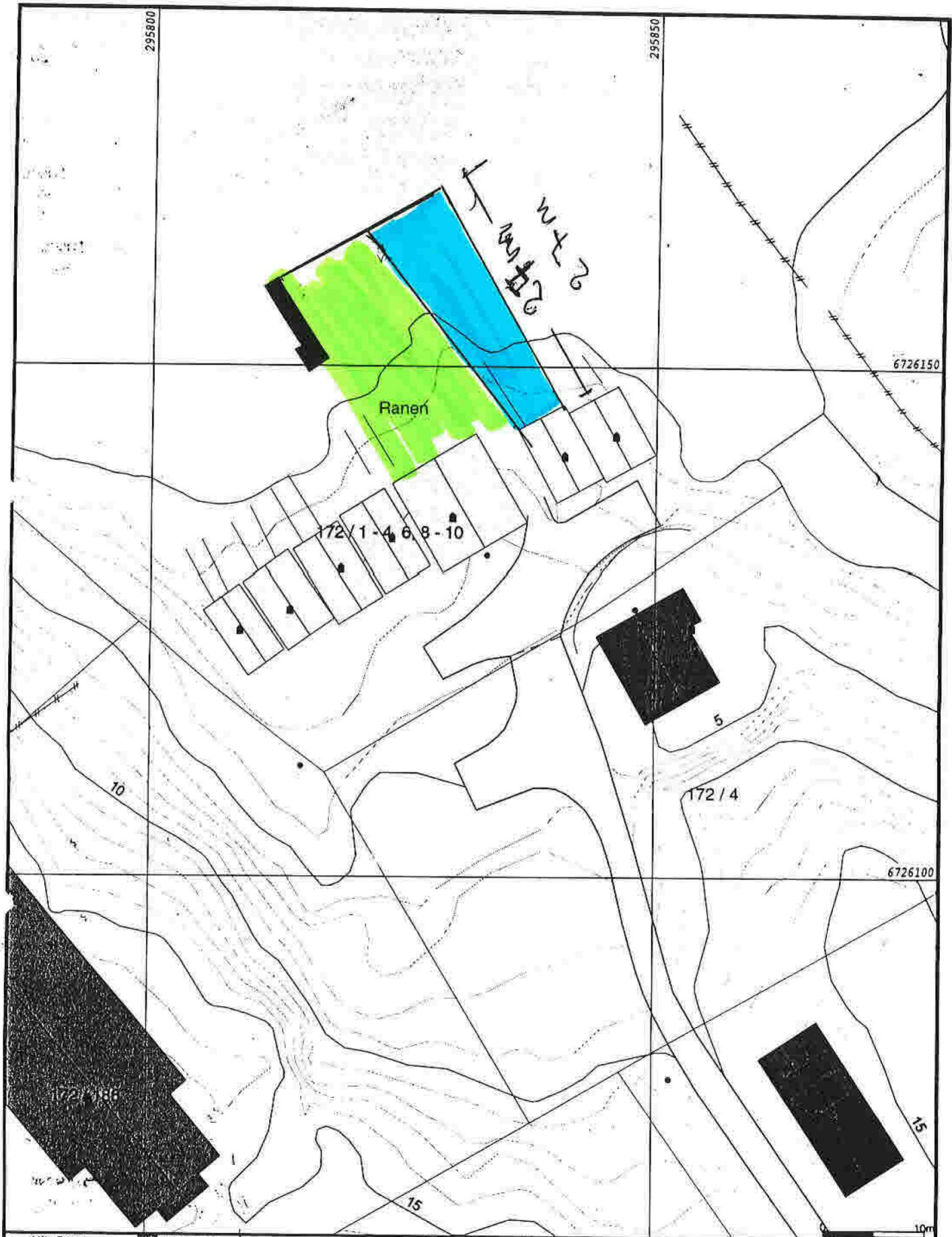
Prosj. båtopptre
gnr. 172, bnr. 1
Mål = 1 : 200
Selm, 30.07.2022

30.6.2022



NYTT

EKSISTERENDE BYGGET 2021



- Måle Grenser
- Registrerte Grenser
- Udefinerte grenser
- Terrengmåle grense
- Konstruert grensepunkt
- Bolig
- Bustad med tilhøring
- Våningshus
- Svarte bustader
- Hytte/feriehus
- Garasje/uthus
- Industri/lager
- Andre bygg



Lindås kommune
Geodata avdeling

Nytt grunnkart.



Dato: 2012.06.05

Gnr. 172. b.nr. 3. Naust i Honlandsvågen

Målestokk