











-  Målt punkt
 -  Ikke målt
 -  Bolig
 -  Bustad m/leilighet
 -  Våningshus
 -  Større bustader
 -  Hytte/feriehus
 -  Garasje/uthus
 -  Industri/lager
 -  Andre bygg
- Beliggenhet og høyder må oppfattes som orienterende.
 Koordinatsystem: UTM(EUREF89) - SONE 32 (EPSG:32632)
 Høydesystem: (EPSG:)



Uthus

Alver kommune
Kart og Oppmåling



Målestokk
1:500

Dato: 2022.07.04
Sign: lito

G.nr.13 B.nr.18