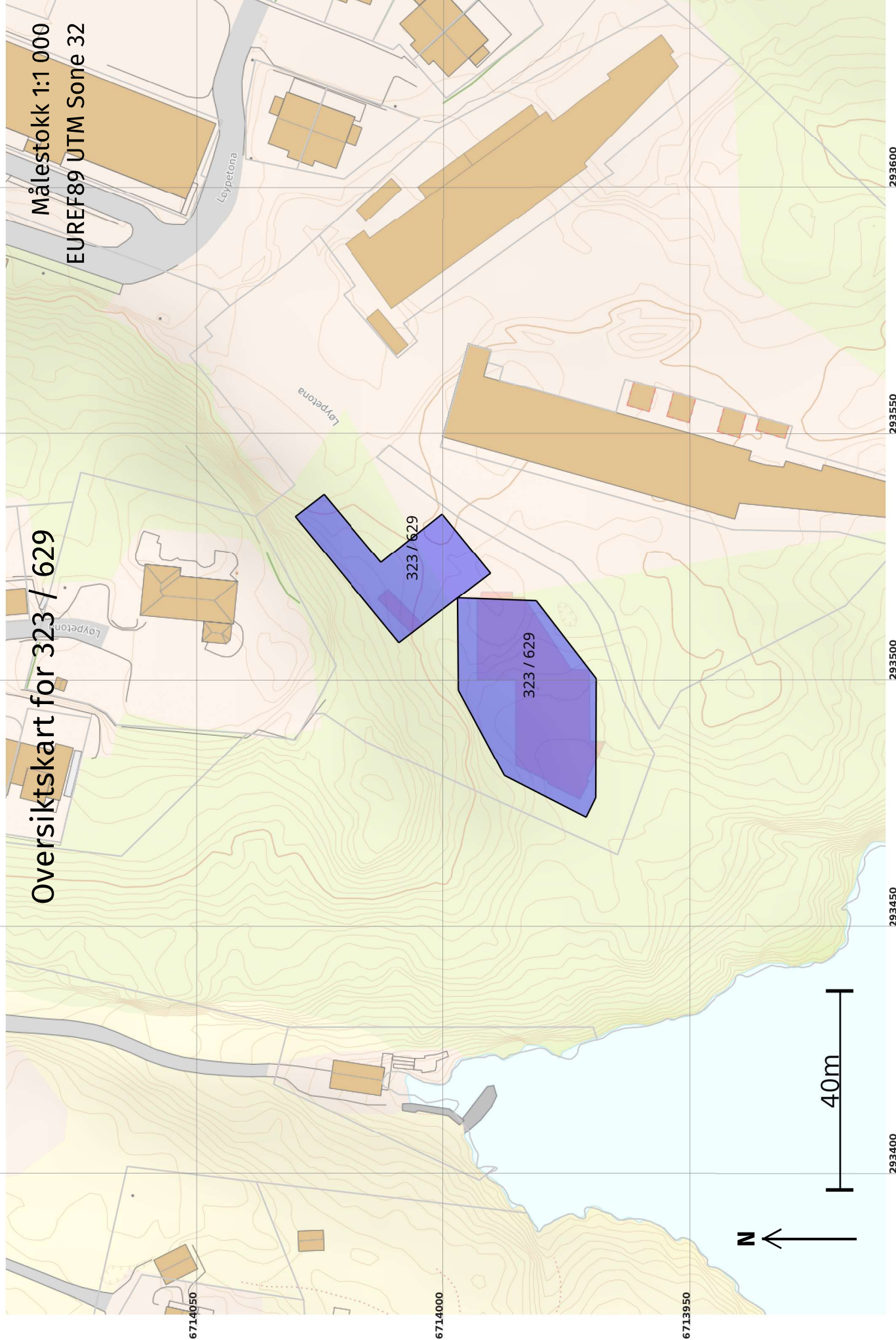


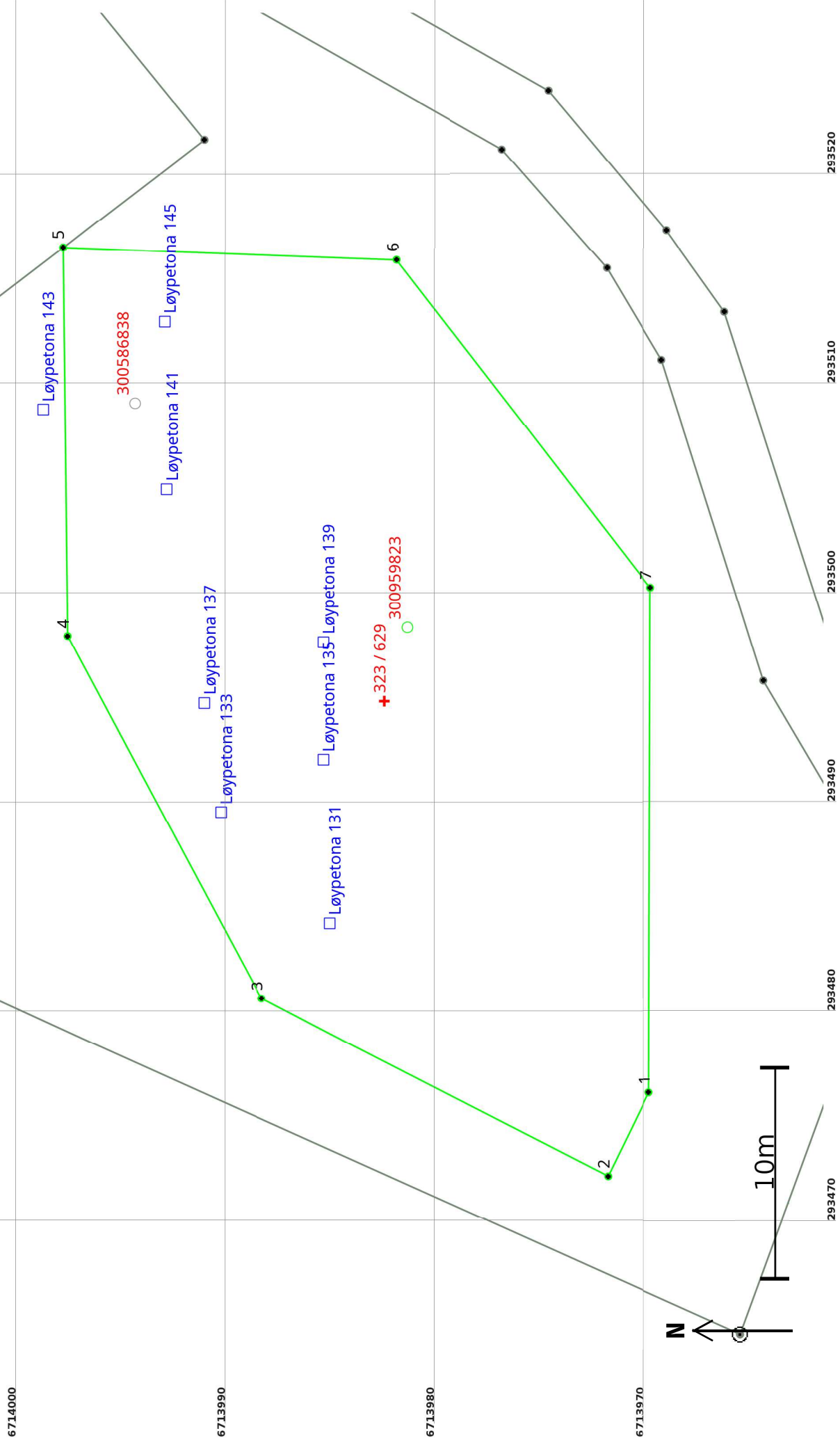
Oversiktskart for 323 / 629

Målestokk 1:1 000
EUREF89 UTM Sone 32



Teig 1 (Hovudteig) 323 / 629

Målestokk 1:250
EUREF89 UTM Sone 32



Areal og koordinatar

Areal: 894,7

Arealmerknad:

Representasjonssystem: EUREF89 UTM Sone 32

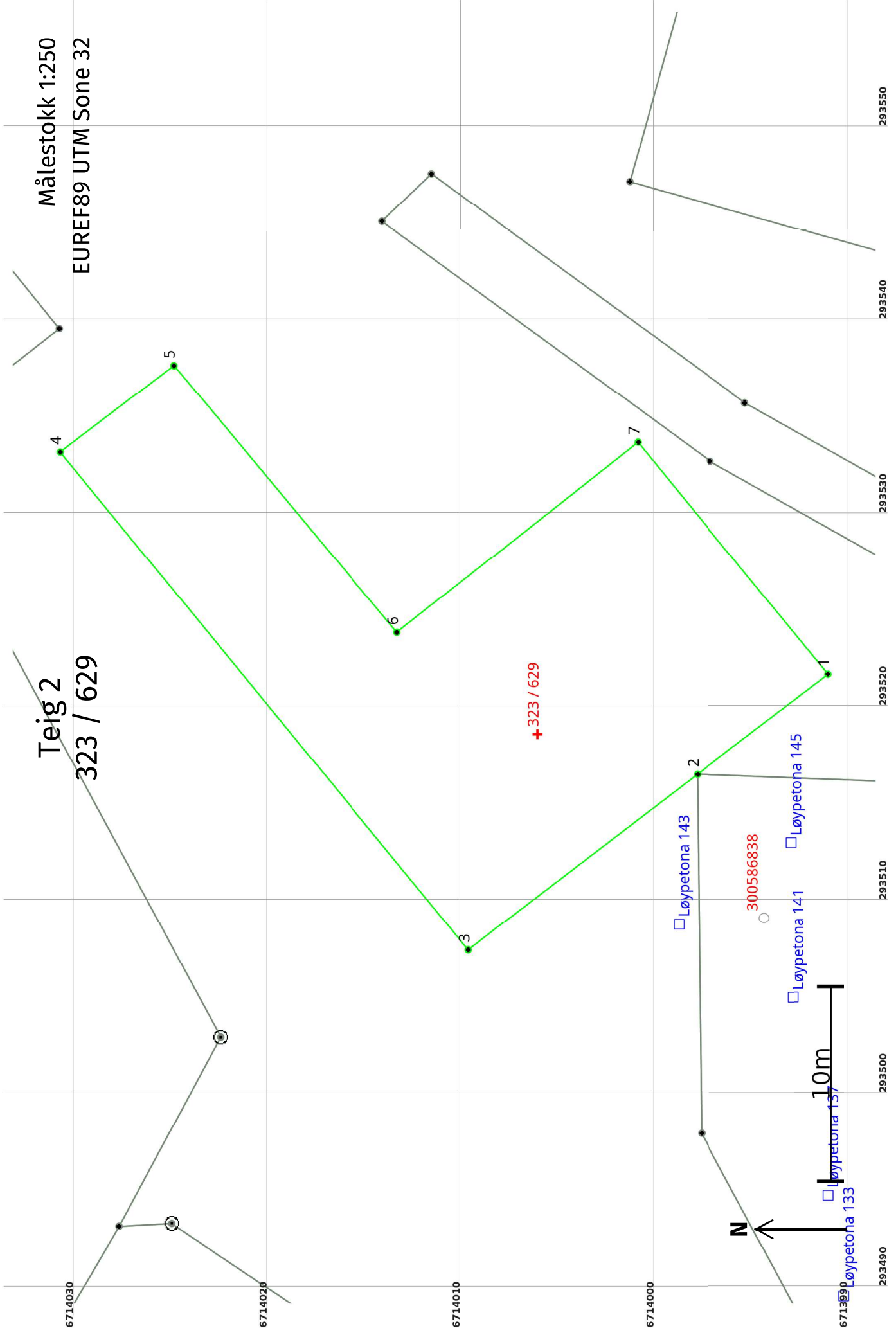
Nord: 6713983

Aust: 293495

Grensepunkt / Grenselinje

Ytre avgrensing

| Løpenr | Nord | Aust | Grensemerke nedsett i / Grensepunkttype / | | Målemetode | Nøyaktighet (SD i cm) | Radius |
|--------|------------|-----------|---|------------------|---|-----------------------|--------|
| | | | Lengde (m) | Linjeinformasjon | | | |
| 1 | 6713969,98 | 293476,11 | Umerkt | | 96 GNSS: Fasemåling (Real time kinematic) | 1 | |
| 2 | 6713971,93 | 293472,12 | 4,44 Umerkt | | 96 GNSS: Fasemåling (Real time kinematic) | 1 | |
| 3 | 6713988,45 | 293480,60 | 18,57 Umerkt | | 96 GNSS: Fasemåling (Real time kinematic) | 1 | |
| 4 | 6713997,73 | 293497,88 | 19,62 Umerkt | | 96 GNSS: Fasemåling (Real time kinematic) | 2 | |
| 5 | 6713997,95 | 293516,43 | 18,55 Umerkt | | 96 GNSS: Fasemåling (Real time kinematic) | 1 | |
| 6 | 6713982,01 | 293515,85 | 15,95 Umerkt | | 96 GNSS: Fasemåling (Real time kinematic) | 1 | |
| 7 | 6713969,90 | 293500,22 | 19,77 Umerkt | 24,11 | 96 GNSS: Fasemåling (Real time kinematic) | 1 | |



Areal og koordinatar

Areal: 492,3

Arealmerknad:

Representasjonssystem: EUREF89 UTM Sone 32

Nord: 6714006

Aust: 293519

Grensepunkt / Grenselinje

Ytre avgrensing

| Løpenr | Nord | Aust | Grensemerke nedsett i / Lengde (m) | Grensepunkttype / Linjeinformasjon | Målemetode | Nøyaktighet (SD i cm) | Radius |
|--------|------------|-----------|------------------------------------|------------------------------------|---|-----------------------|--------|
| 1 | 6713991,21 | 293521,58 | Umerkt | Umerkt | 96 GNSS: Fasemåling (Real time kinematic) | 1 | |
| 2 | 6713997,95 | 293516,43 | 8,48 | Umerkt | 96 GNSS: Fasemåling (Real time kinematic) | 1 | |
| 3 | 6714009,77 | 293507,38 | 14,89 | Umerkt | 96 GNSS: Fasemåling (Real time kinematic) | 1 | |
| 4 | 6714030,85 | 293533,07 | 33,23 | Umerkt | 96 GNSS: Fasemåling (Real time kinematic) | 2 | |
| 5 | 6714024,99 | 293537,53 | 7,37 | Umerkt | 96 GNSS: Fasemåling (Real time kinematic) | 1 | |
| 6 | 6714013,46 | 293523,76 | 17,97 | Umerkt | 96 GNSS: Fasemåling (Real time kinematic) | 1 | |
| 7 | 6714001,02 | 293533,58 | 15,85 | Umerkt | 96 GNSS: Fasemåling (Real time kinematic) | 1 | |
| | | | 15,50 | Umerkt | 96 GNSS: Fasemåling (Real time kinematic) | 1 | |