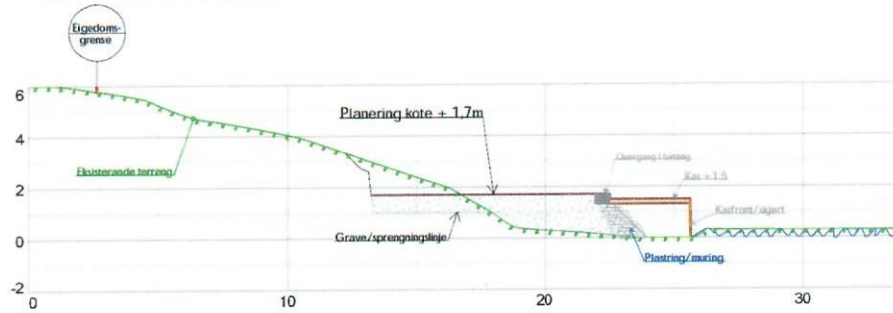


Tiltakshavarar:  
 Mette Garmannslund  
 Trond Mellingen  
 Endre Sundal  
 Ann Kristin Sundal  
 Susanna Utvik  
 Kristin Haaland  
 Jan Erik Utvik

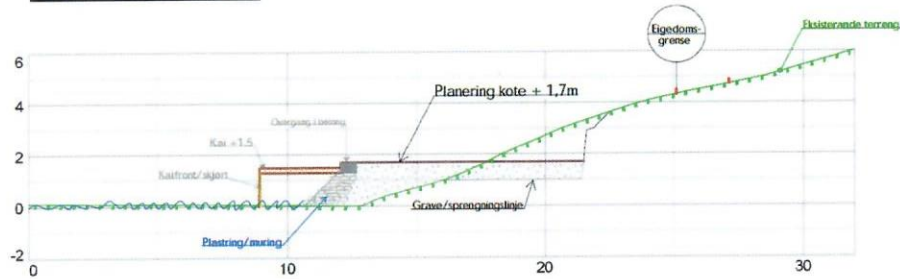
Teiknforklaring	
	Framtidige naust
	Kai
	Tomt planering
	Gangveg
	Teiggrense
	Byggegrense

R Valle Maskin AS Seimsstranda 343 5612 Seim		1:500	SH Sivilingeniørforening Oppmåling: for 472 90 062
12.05.2022			
Situasjonsplan nausttomter og kai Gnr 443, bnr 101 sja liste		001	
		Aver Kommune	

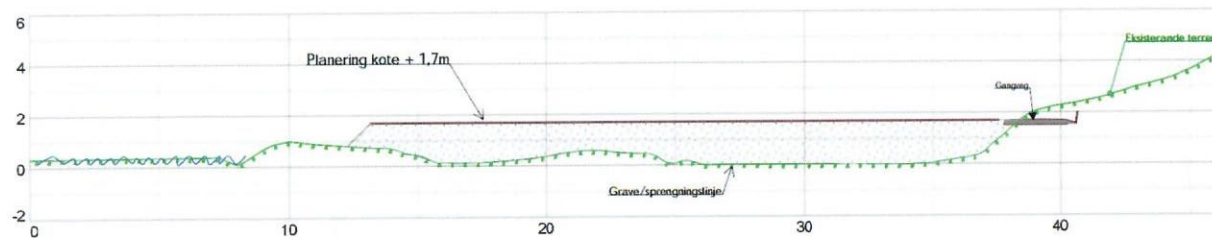
# Snitt A - A



# Snitt B- B



# Snitt C - C



Tiltakshavarar:  
 Mette Garmannslund  
 Trond Mellingen  
 Endre Sundal  
 Ann Kristin Sundal  
 Susanna Utvik  
 Kristin Haaland  
 Jan Erik Utvik

R Valle Maskin AS Seimsgårdsvei 345 5912 Seim		Kilde for basiskart: Alder kartmaterie: Koordinatprosjekt: UTM zone 32 / Eursif 89 Dato for basiskart: 20.04.2022 Revisjonsversjon: 001.0001	
12.05.2022			SH Oppmåling og kartlegging AS BR 472 99 992
Snitt sit.plan tomter framtidig naust Gnr 443, bnr 101			912
			Alver Kommune