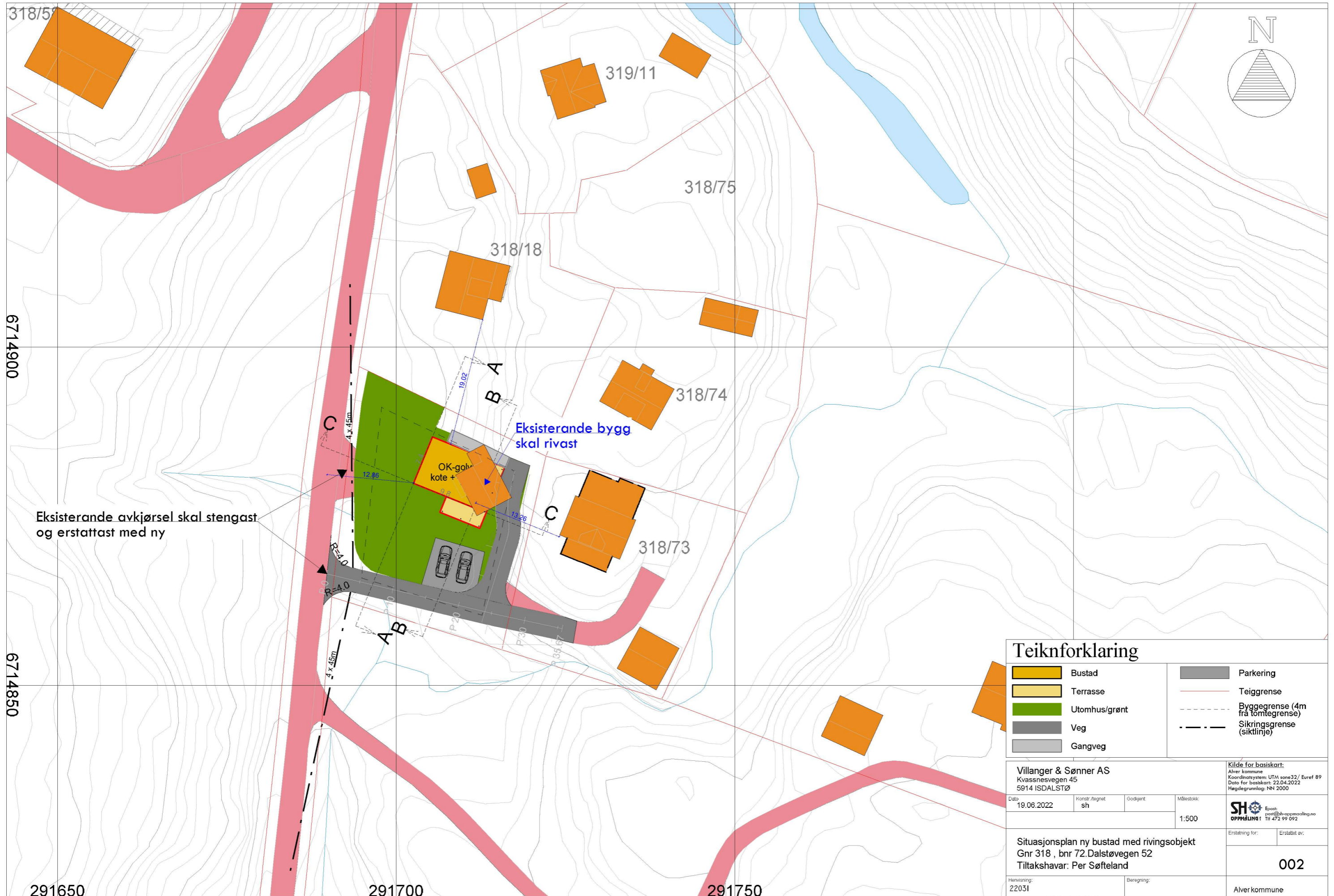


Eksisterende avkjørsel skal stengast og erstattet med ny

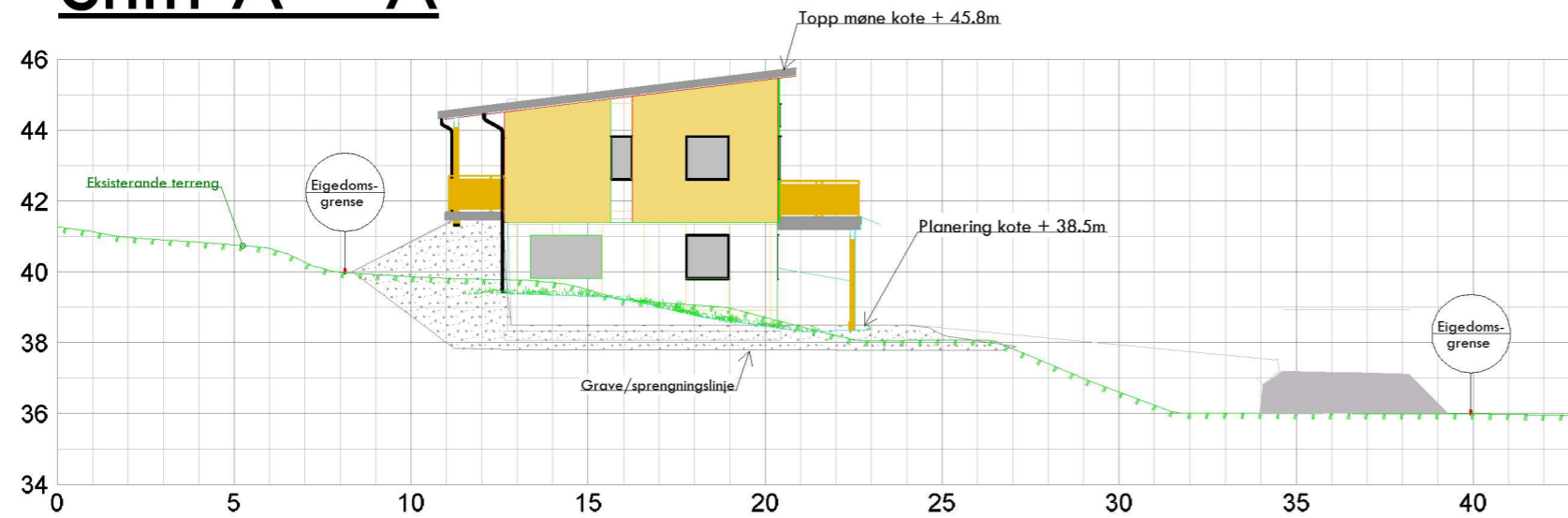
Teiknforklaring

	Bustad		Parkering
	Terrasse		Teiggrense
	Utomhus/grønt		Byggegrense (4m fra tomtegrense)
	Veg		Sikringsgrense (siktlinje)
	Gangveg		

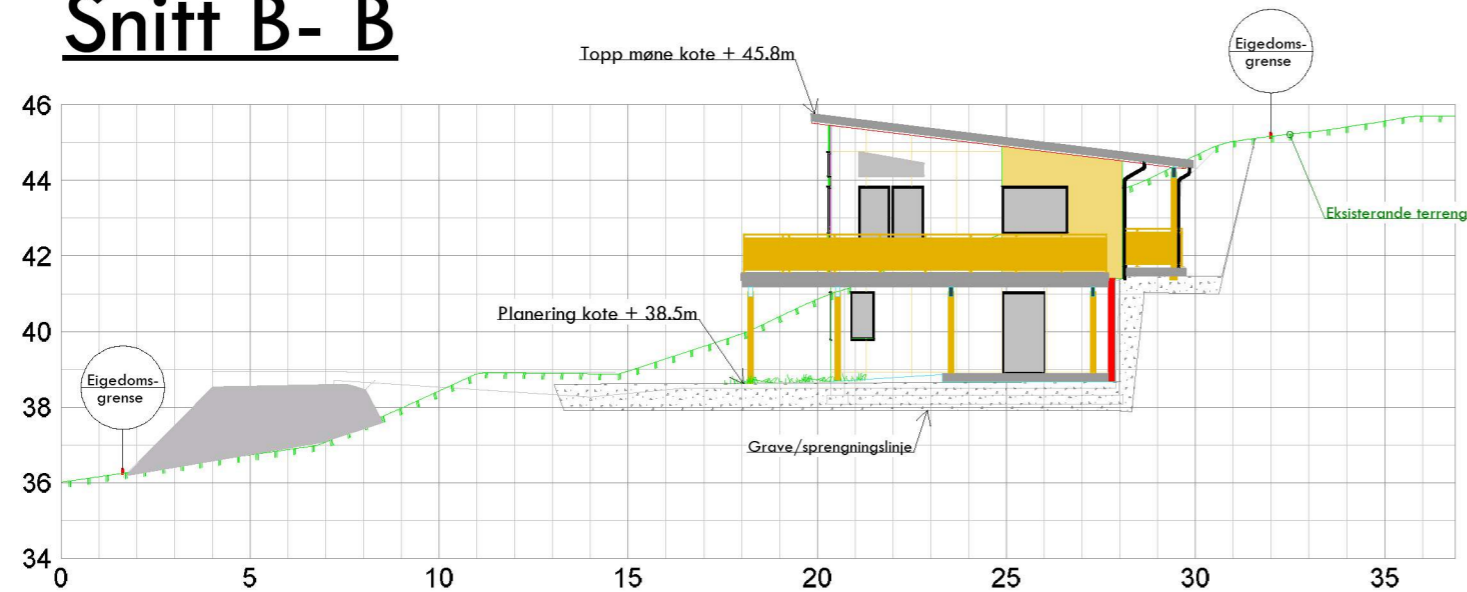
Villanger & Sønner AS Kvassnesvegen 45 5914 ISDALSTØ			Kilde for basiskart: Alver kommune Koordinatsystem: UTM sone32/ Euref 89 Dato for basiskart: 22.04.2022 Høgdegrunnlag: NN 2000	
Dato	Konstr./regnet	Godgjent	Målestokk	 Epost: post@sh-oppmaling.no Tlf 472 99 092
19.06.2022	sh		1:500	
Situasjonsplan ny bustad Gnr 318 , bnr 72.Dalstøvegen 52 Tiltakshavar: Per Søfteland				Erstatning for:
Henvisning: 22031				Beregning: Erstatet av: 001
				Alver kommune




Snitt A - A



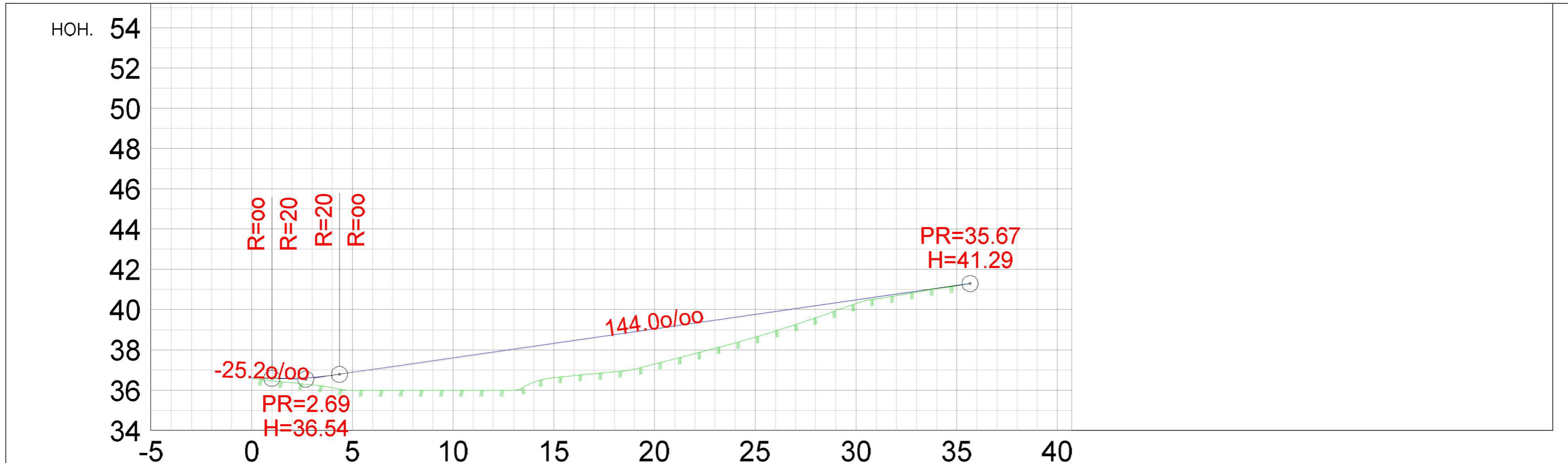
Snitt B- B



Snitt C - C



Villanger & Sønner AS Kvassnesvegen 45 5914 ISDALSTØ			Kilde for basiskart: Alver kommune Koordinatsystem: UTM sone32/ Euref 89 Dato for basiskart: 22.04.2022 Høgdegrunnlag: NN 2000	
Dato	Konstr./tegnet	Godkjent	Målestokk	 Epost: post@sh-oppmaling.no Tlf 472 99 092
19.06.2022	sh		1 : 200	
Snitt sit.plan ny bustad Gnr 318 , bnr 72.Dalstøvegen 52 Tiltakshavar: Per Søfteland			Erstatning for:	Erstattet av:
				003
Henvisning: 22051		Beregning:		Alver kommune



HOR. KURV.	
BREDDEUTV.	
VEIBANE H.	-0.00 36.61 1.60 37.60 1.75 39.04 0.18 40.48 41.29
SKJ./FYLL.	



Villanger & Sønner AS Kvassnesvegen 45 5914 ISDALSTØ				Kilde for basiskart: Alver kommune Koordinatsystem: UTM zone32 / Euref 89 Data for basiskart: 22.04.2022 Hegdegrunnlag: NN 2000	
Dato	Konstr./egnet	Godkjent	Målestokk	 Epost: post@sh-oppmaling.no Tlf: 472 99 092	
20.06.2022	sh		1:200		
Lengdeprofiltegning ny adkomst veg for gnr 318, bnr 72 og 73, Dalstøvegen 52 og 54 Tiltakshavar: Per Søfteland				Erstatning for: Erstatet av: <div style="text-align: center; font-size: 1.2em; font-weight: bold;">004</div>	
Henvisning: 22031		Beregning:		Alver kommune	