



Kommune: 4631 - ALVER
Gårdsnummer: 212
Bruksnummer: 59

Utskriftsdato/klokkeslett: 28.07.2022 kl. 08:16
Produsert av: Kjell Rune Standal - Alver

Dette dokumentet viser resultatet av Arealoverføring ført 19.07.2022.

Orientering om relevant utdrag av matrikkelen

Et relevant utdrag av matrikkelen viser deler av opplysningene som er registrert om matrikkelenhetene (eiendommene). Utdraget viser hvilke endringer som er gjort i matrikkelen tilknyttet en forretning, slik som hvilke grenser som ble behandlet. Relevant utdrag av matrikkelen er hjemlet i Forskrift om eiendomsregistrering av 26. juni 2009 § 9.

For å se alle opplysninger som er registrert om matrikkelenheten kan kommunen kontaktes for et komplett matrikelbrev.

Om fullstendighet og nøyaktighet i relevant utdrag av matrikkelen

Matrikkelen ble etablert ved konvertering av data fra tidligere registre. Det kan variere hvor gode disse dataene er med hensyn på fullstendighet og nøyaktighet. I enkelte tilfeller kan grensepunkt og grenselinjer mangle helt eller delvis eller være feil registrert. Det kan også være feil og mangler ved registrert bygnings- og adresseinformasjon. Fullstendighet og stedfestingsnøyaktighet er generelt bedre innenfor enn utenfor tettbygd strøk. Vær oppmerksom på at for mange matrikkelenheter og bygg hefter usikkerhet ved arealet som oppgis.

For utfyllende informasjon: www.kartverket.no/utdragmatrikkel

Matrikkelenhet

Matrikkelenhetstype: Grunneiendom
Bruksnavn: Stølheim
Etableringsdato: 01.12.1967
Skyld: 0,01
Er tinglyst: Ja
Har festegrunner: Nei
Er seksjonert: Nei

Arealrapport

Tekst	Areal	Kommentar
Beregna areal for 212 / 59	2 015,4 m2	

Eierforhold

Tinglyste eierforhold

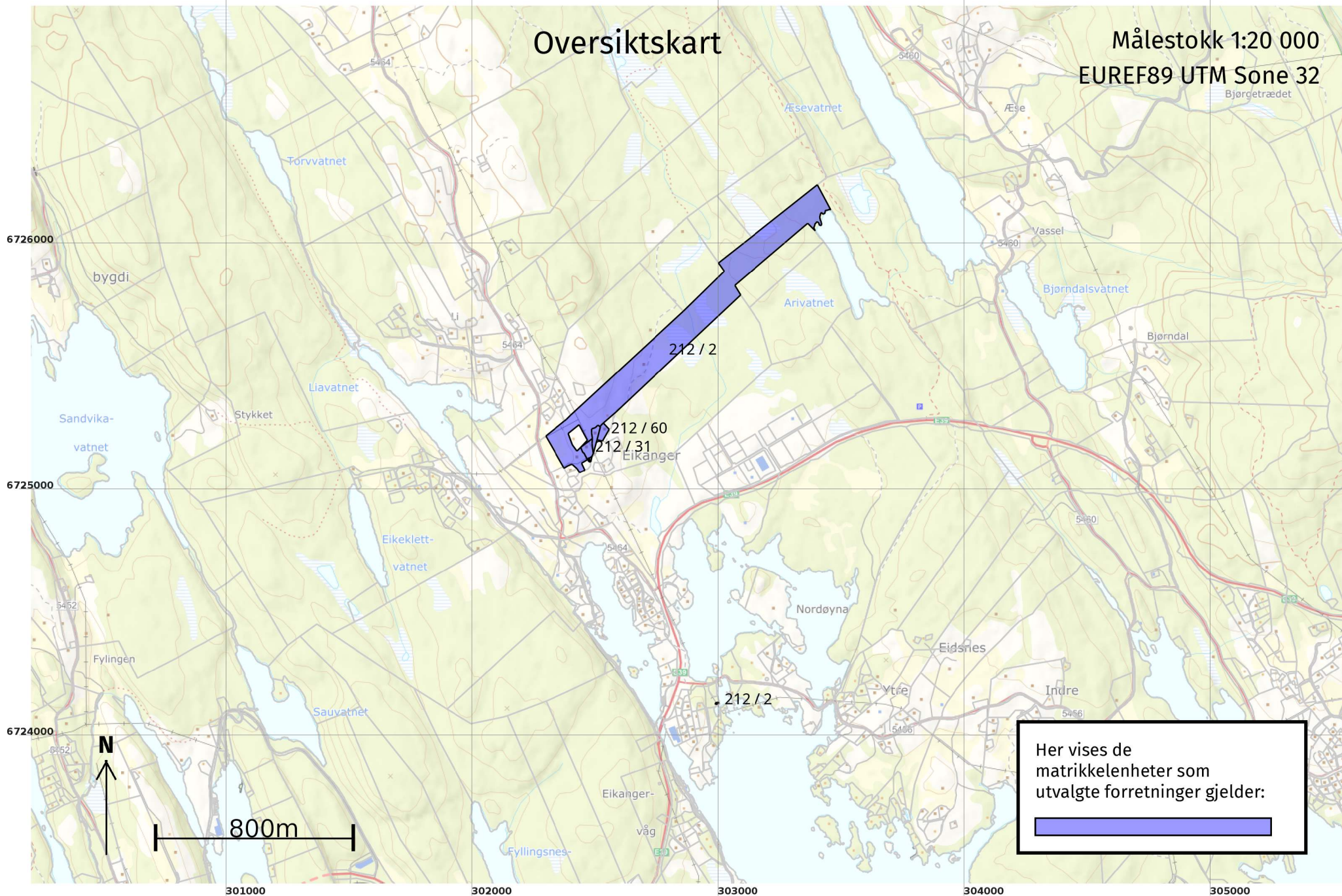
Rolle	Status	Føds.d./org.nr	Navn	Bruksenhet	Adresse	Andel
Hjemmelshaver		091066	AGDAL KARI EIKANGER		GRANDMO 30 6868 GAUPNE	1 / 2
Hjemmelshaver		240576	EIKANGER KRISTIN		JAKOBSBRÅTAN 42 2008 FJERDINGBY	1 / 2

Forretninger der matrikkelenheten er involvert


Forretning	Forretningsdokumentdato	Tinglysing	Endret dato	Matrikkelføring
Forretningstype	Kommunal saksreferanse	Status		Signatur Dato
Årsak til feilretting	Nettadresse (URL)			
	Annen referanse			
Arealoverføring	19.07.2022	Tinglyst	26.07.2022	kjestan 19.07.2022
Oppmålingsforretning/arealoverføring	22/4828			
		Rolle	Matrikkelenhet	Arealendring
		Avgiver	4631 - 212/2	-732,9
		Mottaker	4631 - 212/59	732,9
		Berørt	4631 - 212/31	0
		Berørt	4631 - 212/60	0

Oversiktskart

Målestokk 1:20 000
EUREF89 UTM Sone 32

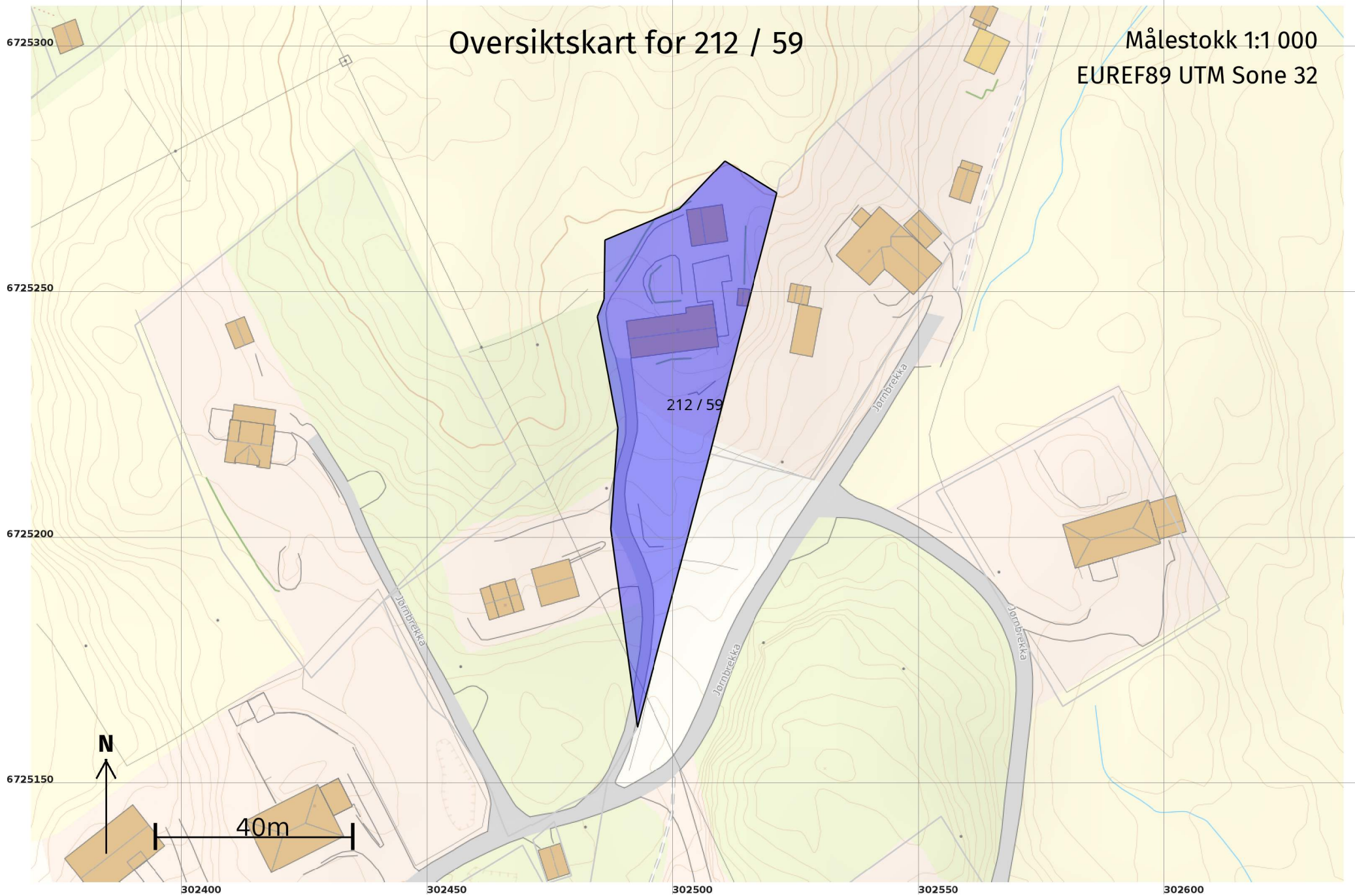


Her vises de matrikkelenheter som utvalgte forretninger gjelder:



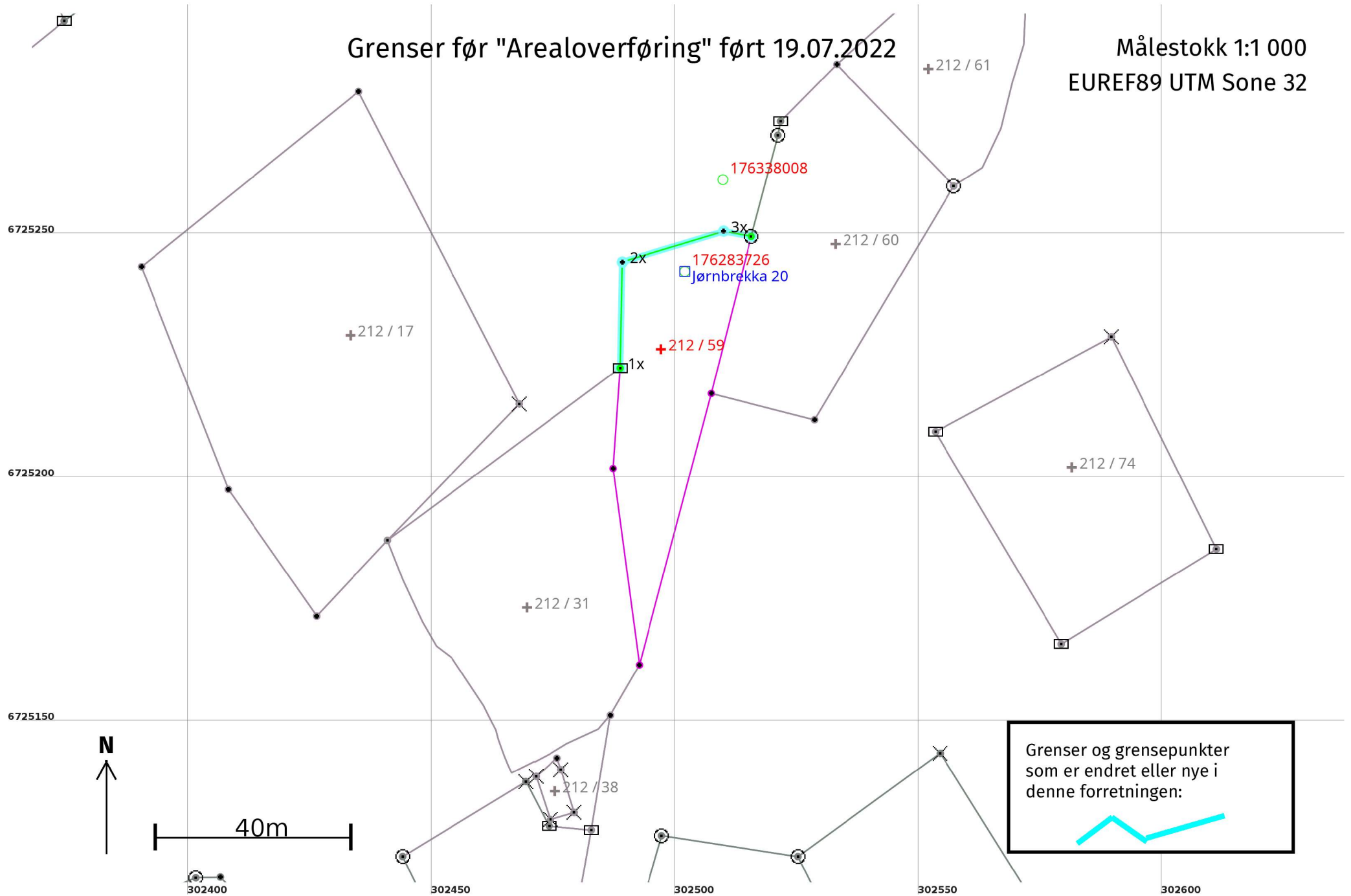
Oversiktskart for 212 / 59

Målestokk 1:1 000
EUREF89 UTM Sone 32



Grenser før "Arealoverføring" ført 19.07.2022

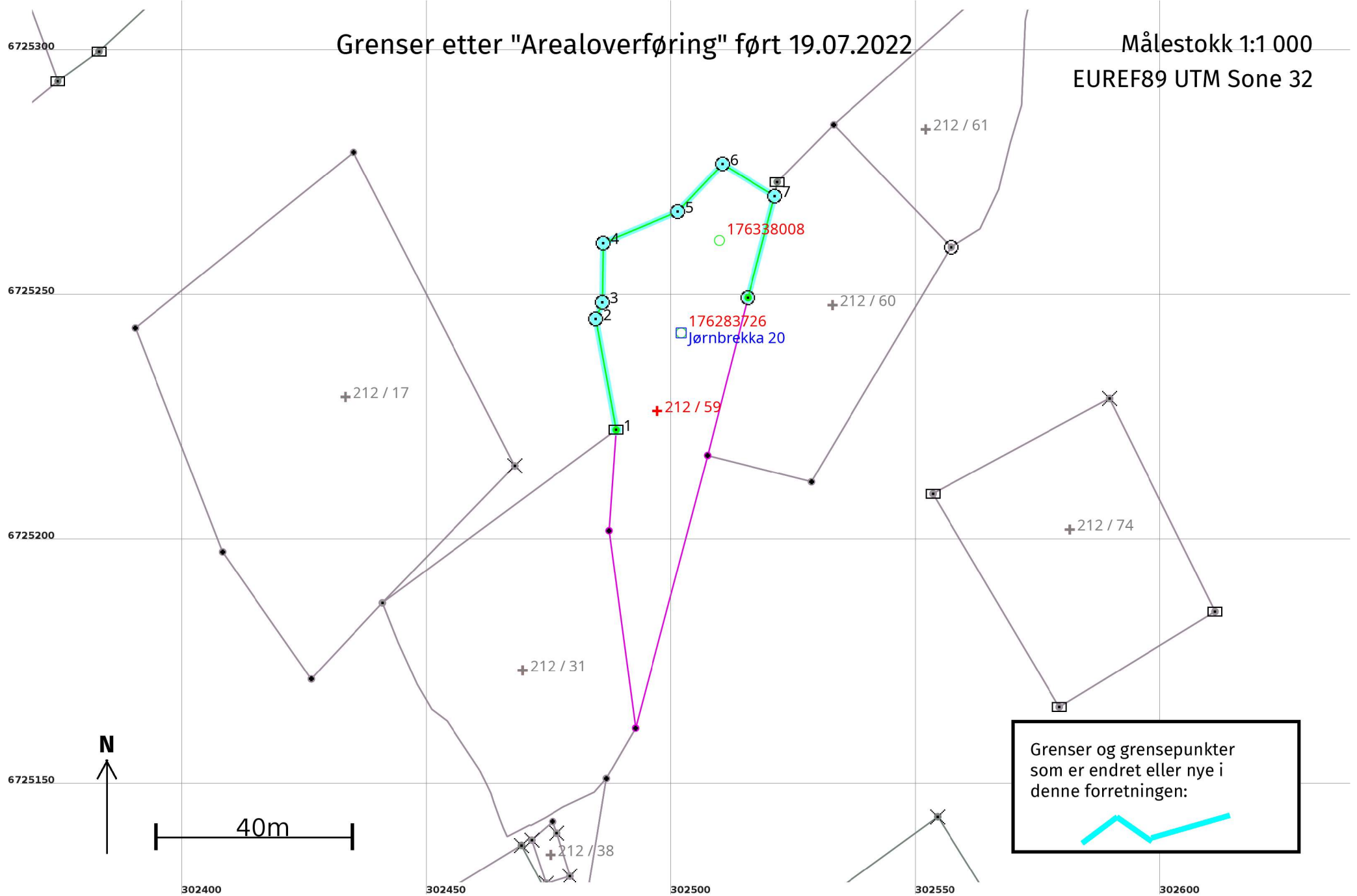
Målestokk 1:1 000
EUREF89 UTM Sone 32



Grenser og grensepunkter som er endret eller nye i denne forretningen:

Grenser etter "Arealoverføring" ført 19.07.2022

Målestokk 1:1 000
EUREF89 UTM Sone 32



Grenser og grensepunkter som er endret eller nye i denne forretningen:

Arealoverføring 19.07.2022**Før forretningen:**

Areal: 1 282,5

Arealmerknad:

Representasjonspunkt: Koordinatsystem: EUREF89 UTM Sone 32

Nord: 6725227

Øst: 302497

Etter forretningen:

Areal: 2 015,4

Arealmerknad:

Representasjonspunkt: Koordinatsystem: EUREF89 UTM Sone 32

Nord: 6725227

Øst: 302497

Grensepunkt / Grenselinje**Ytre avgrensing**

Løpenr	Status	Nord	Øst	Grensemerke nedsatt i / Lengde (m)	Grensepunkttype / Linjeinformasjon	Målemetode / Grenser mot	Nøyaktighet (SD i cm)	Radius
1x	Endret - Før	6725223,15	302488,72	21,75	Stein eller røys	96 GNSS: Fasemåling (Real time kinematic) 4631 - 212 / 2 og 4631 - 212 / 31	10	
1	Endret - Etter	6725223,15	302488,72	23,02	Stein eller røys	96 GNSS: Fasemåling (Real time kinematic) 4631 - 212 / 2 og 4631 - 212 / 31	10	
2	Nytt	6725245,79	302484,56	3,69	Offentlig godkjent grensemerke	96 GNSS: Fasemåling (Real time kinematic) 4631 - 212 / 2	10	
3	Nytt	6725249,22	302485,93	12,11	Offentlig godkjent grensemerke	96 GNSS: Fasemåling (Real time kinematic) 4631 - 212 / 2	10	
4	Nytt	6725261,33	302486,08	16,50	Offentlig godkjent grensemerke	96 GNSS: Fasemåling (Real time kinematic) 4631 - 212 / 2	10	
5	Nytt	6725267,69	302501,30	13,38	Offentlig godkjent grensemerke	96 GNSS: Fasemåling (Real time kinematic) 4631 - 212 / 2	10	
6	Nytt	6725277,43	302510,47	12,50	Offentlig godkjent grensemerke	96 GNSS: Fasemåling (Real time kinematic) 4631 - 212 / 2	10	
7	Nytt	6725270,88	302521,11	21,44	Offentlig godkjent grensemerke	96 GNSS: Fasemåling (Real time kinematic) 4631 - 212 / 2 og 4631 - 212 / 60	10	
2x	Slettet	6725244,89	302489,18	21,73	Umerket	96 GNSS: Fasemåling (Real time kinematic) 4631 - 212 / 2	10	
3x	Slettet	6725251,24	302509,96	5,78	Umerket	96 GNSS: Fasemåling (Real time kinematic) 4631 - 212 / 2	10	