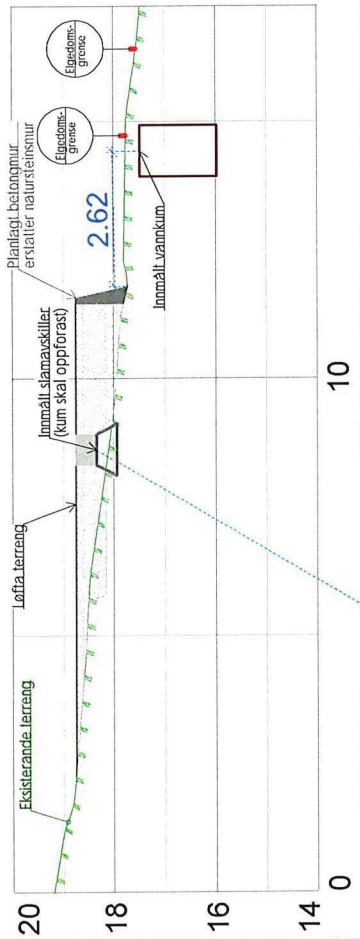


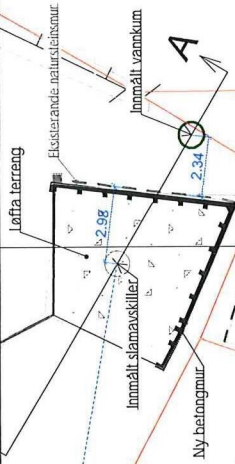
Snitt A - A



10

Kubbaletet 26

A



ØH SØKKT
TILTAK
14/7-22

Teiknforklaring

	Teiggrense		Kum
	Mur		

Ing. Taule AS (H Sandvik AS)
Rødbøyvegen 140
5958 Manger

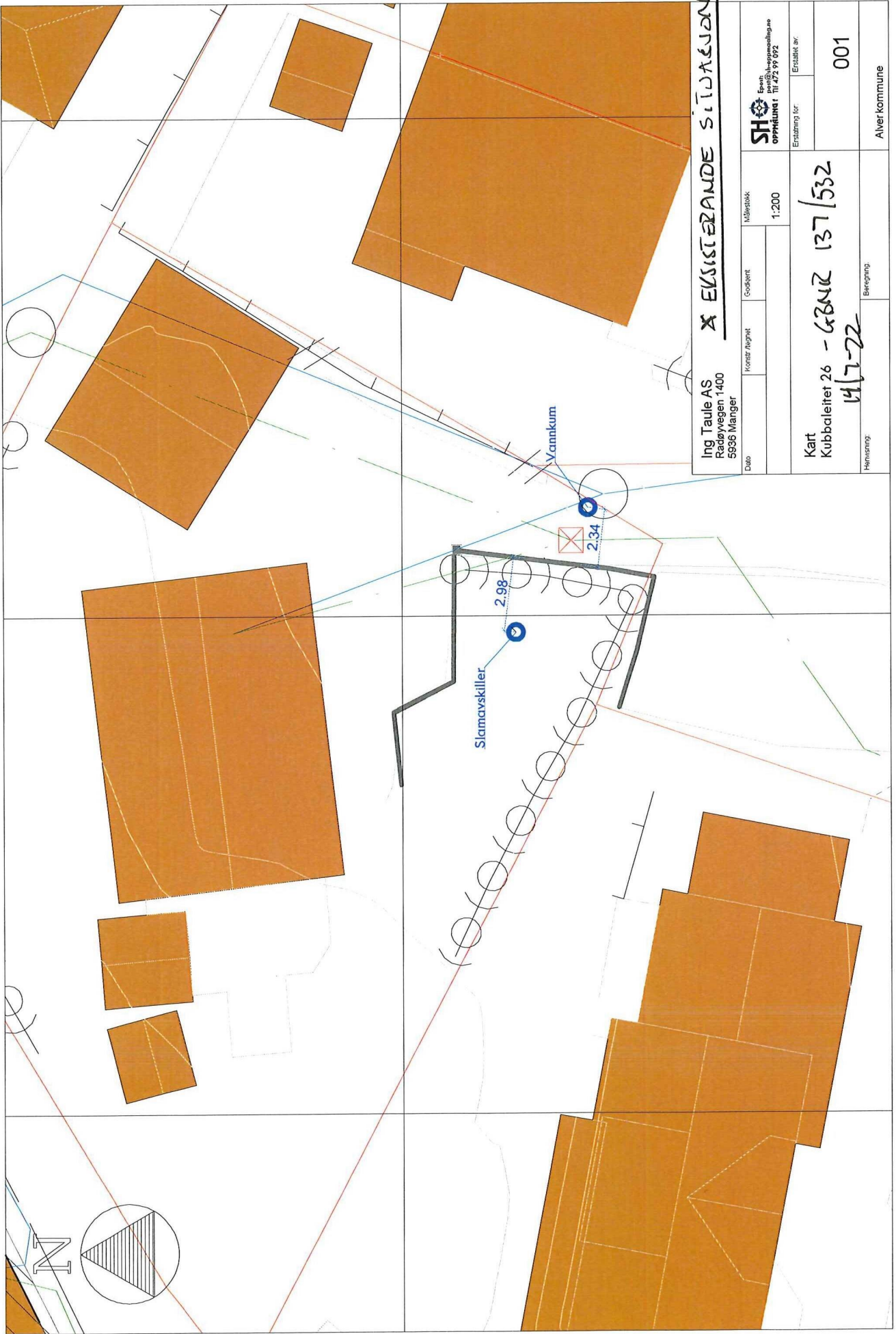
Dato: 13.07.2022
Kontor Prosjekt: 6302
Målestokk: 1:200

SHO
Oppmåling
Etablering av
Etablering av

Kartusnitt innmålt situasjon kummer, med ny mur
Gnr 137, bnr 532, Kubbaletet 26
Tiltaksnavn: Runar Haugne

901
Averkommune

3 av 61



X EKISTERANDE SITUASJON

Ing Taule AS
Radøyvegen 1400
5836 Manger

SHO Sørhordaland oppdragskontroll Tlf 2 99 092	Konstr. tegnet	Godkjent	Målestokk	Etablert av
			1:200	
Dato			Kart	001
			Kubbalettet 26 - GBNR 137/532	
Hensynning			Beregning	Alverkommune
			14/7-22	

4 av 11