



Kommune: 4631 - ALVER

Gardsnummer: 497

Bruksnummer: 36

Utskriftsdato / klokkeslett: 24.08.2022 kl. 08:45

Produsert av: Liv Berit Ones

Dette dokumentet viser resultatet av Opprett ny grunneigedom ved frådeling ført 05.07.2022.

#### **Orientering om relevant utdrag av matrikkelen**

Eit relevant utdrag av matrikkelen viser deler av opplysningane som registrert om matrikkeleiningane (eigedommane). Utdraget viser kva slags endringar som er gjort i matrikkelen knytt til ei forretning, som t.d. kva for grenser som vart behandla. Relevant utdrag av matrikkelen er heimla i Forskrift om eiendomsregistrering av 26. juni 2009 § 9.

Du kan kontakte kommunen for å få komplett matrikelbrev, dersom du vil sjå alle opplysningar som er registrert om matrikkeleininga.

#### **Om heilskap og nøyaktigheit i relevant utdrag av matrikelbrevet**

Matrikkelen vart etablert ved konvertering av data frå tidlegare register. Det kan variere kor gode slike data er med omsyn til heilskap og nøyaktigheit. I enkelte tilfelle kan grensepunkt og grenselinjer mangle heilt eller delvis, eller vere feil registrerte. Det kan også vere feil og manglar ved registrert bygnings- og adresseinformasjon. Heilskap og kartfestingsnøyaktigheit er oftast betre innanfor enn utanfor tettbygde strøk. Ver merksam på at oppgjeve areal for mange matrikkeleiningar og bygg er usikre.

For utfyllande informasjon: [www.kartverket.no/utdragmatrikel](http://www.kartverket.no/utdragmatrikel)

## Matrikkeleining

Matrikkeleiningstype: Grunneigedom  
Bruksnamn:  
Etableringsdato: 17.08.2022  
Skyld: 0  
Er tinglyst: Ja  
Har festegrunnar: Nei  
Er seksjonert: Nei

## Arealrapport

Tekst  
Utrekna areal for 497 / 36  
Areal Kommentar  
4 738,5 m2 Ukjend grenseforløp

## Eigarforhold

### Tinglyste eigarforhold

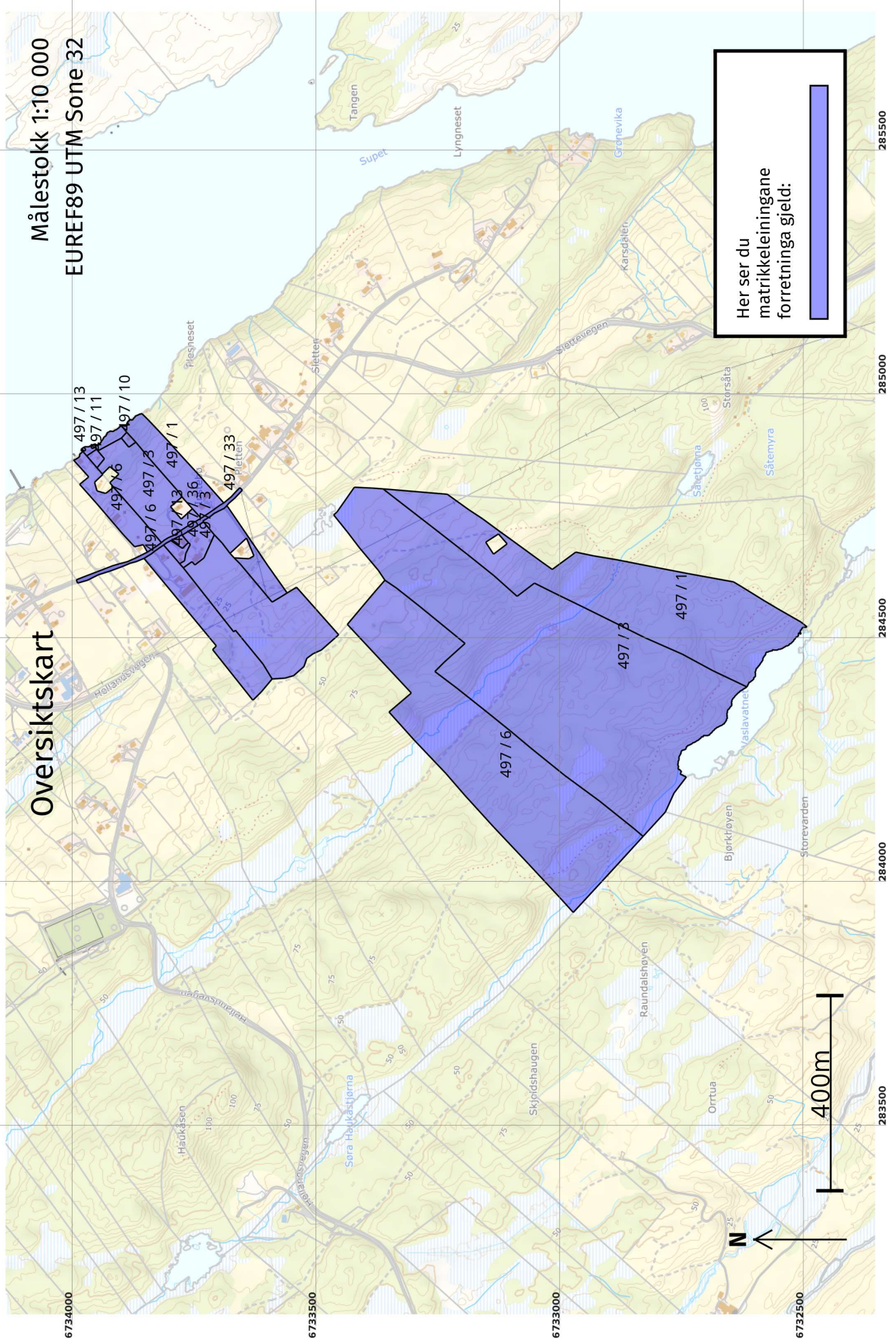
Rolle	Status	Føds.d./org.nr	Namn	Brukseinin	Adresse	Andel
Heimelshavar		110235	INSTEBO JOSTEIN GUNNAR	H0303	BJØRNDALSBAKKEN 8 5171 LODDEFJORD	1 / 1

## Forretningar der matrikkeleininga er involvert

Forretning	Forretningsdokumentdato	Status	Tinglysing	Endra dato	Matrikkelføring
Forretningstype	Kommunal saksreferanse				Signatur
Årsak til feilretting	Nettadresse (URL)				Dato
	Annar referanse				
Opprett ny grunneigedom ved frådeling	20.06.2022	Tinglyst	19.08.2022		onesliv 05.07.2022
Oppmålingsforretning	22/2934				
		Rolle	Matrikkeleining	Arealendring	
		Avgjevar	4631 - 497/3	-4 823,1	
		Mottakar	4631 - 497/36	4 822,9	
		Berørt	4631 - 497/1	0	
		Berørt	4631 - 497/6	0	
		Berørt	4631 - 497/10	0	
		Berørt	4631 - 497/11	0	
		Berørt	4631 - 497/12	0	
		Berørt	4631 - 497/13	0	
		Berørt	4631 - 497/33	0	

## Landmålarnummer Namn

000322 LIV BERIT ONES



# Oversiktskart

Målestokk 1:10 000  
EUREF89 UTM Sone 32

497 / 13  
497 / 11  
497 / 10  
497 / 6  
497 / 3  
497 / 1  
497 / 33  
497 / 36  
497 / 3  
497 / 6  
497 / 3  
497 / 6  
497 / 3  
497 / 11

Her ser du matrikkeleiningane forretinga gjeld:

400m



6734000

6733500

6733000

6732500

283500

284000

284500

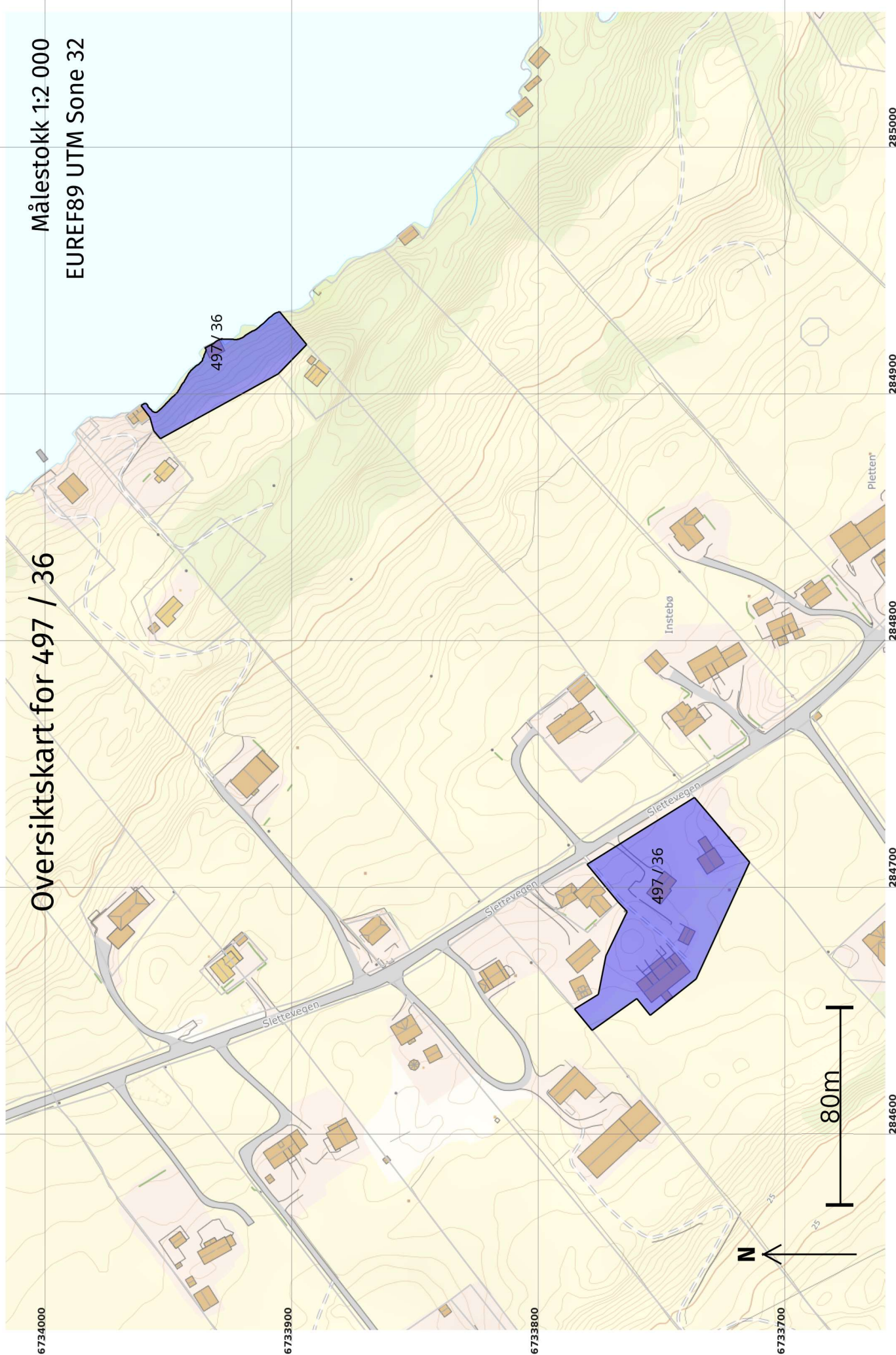
285000

285500



# Oversiktskart for 497 / 36

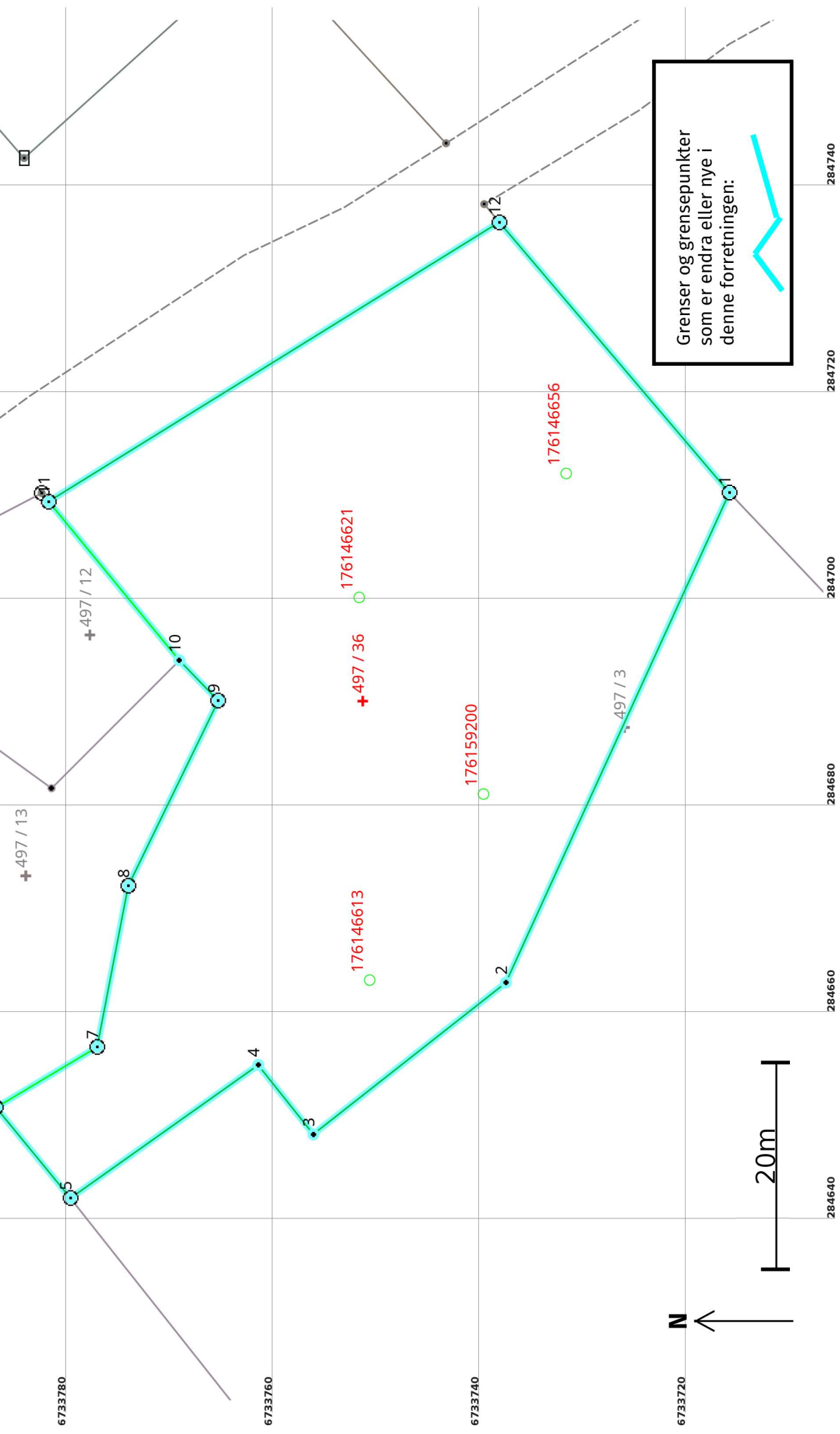
Målestokk 1:2 000  
EUREF89 UTM Sone 32



# Grenser etter "Opprett ny grunneigedom ved frådelling"

ført 05.07.2022

Målestokk 1:500  
EUREF89 UTM Sone 32



Grenser og grensepunkter som er endra eller nye i denne forretningen:



# Opprett ny grunnneddom ved fradeling 05.07.2022

## Etter forretninga:

Areal: 3 500,2

Arealmerknad:

Representasjonssystem: EUREF89 UTM Sone 32

Nord: 6733752

Aust: 284690

## Grensepunkt / Grenselinje

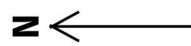
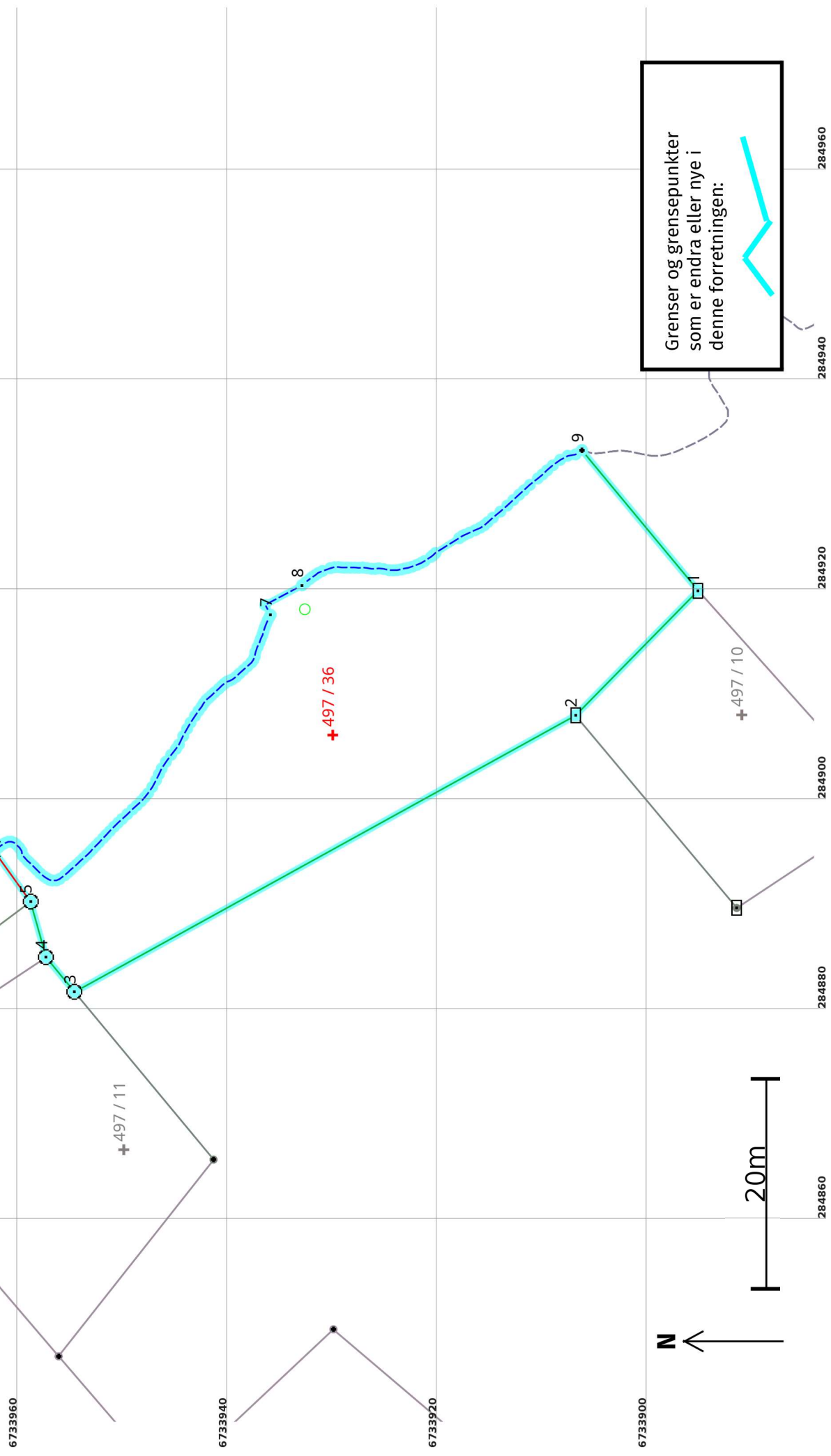
## Ytre avgrensing

Løpenr	Status	Nord	Aust	Grensemerke nedsett i / Lengde (m)	Grensepunkttype / Linjeinformasjon	Målemetode / Grenser mot	Møydaktighet (SD i cm)	Radius
1	Nytt	6733716,19	284710,14	Jord	Offentleg godkjent grensemerke	96 GNSS: Fasemåling (Real time kinematic)	10	
				52,08		4631 - 497 / 1 og 4631 - 497 / 3	14	
2	Nytt	6733737,82	284662,77		Umerkt	96 GNSS: Fasemåling (Real time kinematic)	10	
				23,71		4631 - 497 / 3	14	
3	Nytt	6733756,44	284648,09		Umerkt	96 GNSS: Fasemåling (Real time kinematic)	10	
				8,58		4631 - 497 / 3	14	
4	Nytt	6733761,77	284654,82		Umerkt	96 GNSS: Fasemåling (Real time kinematic)	10	
				22,26		4631 - 497 / 3	14	
5	Nytt	6733779,92	284641,93	Jord	Offentleg godkjent grensemerke	96 GNSS: Fasemåling (Real time kinematic)	10	
				11,36		4631 - 497 / 3 og 4631 - 497 / 6	14	
6	Nytt	6733787,14	284650,71	Jord	Offentleg godkjent grensemerke	96 GNSS: Fasemåling (Real time kinematic)	10	
				11,39		4631 - 497 / 6 og 4631 - 497 / 13	10	
7	Nytt	6733777,36	284656,54	Jordfast stein	Offentleg godkjent grensemerke	96 GNSS: Fasemåling (Real time kinematic)	10	
				15,87		4631 - 497 / 13	14	
8	Nytt	6733774,35	284672,12	Jordfast stein	Offentleg godkjent grensemerke	96 GNSS: Fasemåling (Real time kinematic)	10	
				19,91		4631 - 497 / 13	14	
9	Nytt	6733765,65	284690,04	Jordfast stein	Offentleg godkjent grensemerke	96 GNSS: Fasemåling (Real time kinematic)	10	
				5,41		4631 - 497 / 13	14	
10	Nytt	6733769,41	284693,93		Gierdestolpe	96 GNSS: Fasemåling (Real time kinematic)	10	
				19,86		4631 - 497 / 12 og 4631 - 497 / 13	10	
11	Nytt	6733782,04	284709,26	Jord	Offentleg godkjent grensemerke	96 GNSS: Fasemåling (Real time kinematic)	10	
				51,29		4631 - 497 / 12 og 4631 - 497 / 33	14	
12	Nytt	6733738,45	284736,29	Jord	Offentleg godkjent grensemerke	96 GNSS: Fasemåling (Real time kinematic)	10	
				34,34		4631 - 497 / 1 og 4631 - 497 / 33	14	



# Grenser etter "Opprett ny grunneigedom ved frådeling" ført 05.07.2022

Målestokk 1:500  
EUREF89 UTM Sone 32



Grenser og grensepunkter som er endra eller nye i denne forretningen:



# Opprett ny grunnneddom ved frådeling 05.07.2022

## Etter forretninga:

Areal: 1 238,3

Arealmerknad: Hjelpelinje vasskant

Representasjonspunkt: Koordinatsystem: EUREF89 UTM Sone 32

Nord: 6733930

Aust: 284906

## Grensepunkt / Grenselinje

## Ytre avgrensing

Løpenr	Status	Nord	Aust	Grensemerke nedsett i / Lengde (m)	Grensepunkttype / Linjeinformasjon	Målemetode / Grenser mot	Nøyaktighet (SD i cm)	Radius
1	Nytt	6733895,52	284919,79	Jord Stein eller røys 16,64	Jord Stein eller røys	69 Utrekna 4631 - 497 / 1 og 4631 - 497 / 10	10	14
2	Nytt	6733907,19	284907,92	Jord Stein eller røys 54,51	Jord Stein eller røys	96 GNSS: Fasemåling (Real time kinematic) 4631 - 497 / 3 og 4631 - 497 / 10	10	14
3	Nytt	6733954,91	284881,57	Jordfast stein 4,28	Offentleg godkjent grensemerke	96 GNSS: Fasemåling (Real time kinematic) 4631 - 497 / 3 og 4631 - 497 / 11	10	14
4	Nytt	6733957,62	284884,89	Jordfast stein 5,48	Offentleg godkjent grensemerke	96 GNSS: Fasemåling (Real time kinematic) 4631 - 497 / 3 og 4631 - 497 / 11	10	14
5	Nytt	6733959,08	284890,17	Fjell 5,95	Offentleg godkjent grensemerke	63 Genererte data: Frå anna geometri 4631 - 497 / 3 og 4631 - 497 / 11	10	14
6	Nytt	6733962,57	284894,99	40,93	Geometrisk hjelpepunkt Hjelpelinje vasskant	24 Digitalt stereoinstrument 4631 - 497 / 11	Ingen nøyaktighet	Ingen nøyaktighet
7	Nytt	6733936,25	284917,47	5,06	Geometrisk hjelpepunkt Hjelpelinje vasskant	24 Digitalt stereoinstrument	Ingen nøyaktighet	Ingen nøyaktighet
8	Nytt	6733933,25	284920,30	30,86	Geometrisk hjelpepunkt Hjelpelinje vasskant	24 Digitalt stereoinstrument	Ingen nøyaktighet	Ingen nøyaktighet
9	Nytt	6733906,59	284933,17	Fjell 17,37	Gjerdestolpe	96 GNSS: Fasemåling (Real time kinematic) 4631 - 497 / 1	10	14