

**For matrikkeleining:**

Kommune: 4631 - ALVER
Gardsnummer: 497
Bruksnummer: 36

Utskriftsdato / klokkeslett: 23.08.2022 kl. 12:39
Produsert av: Liv Berit Ones
Attestert av: Alver kommune

Orientering om matrikelbrev

Matrikelbrevet er heimla i «Lov om eigedomsregistrering» (matrikellova) av 17. juni 2005. Etter definisjonen i matrikellova § 3 d) er matrikelbrevet ei attestert utskrift av matrikkelen som viser alle registrerte opplysningar om ei matrikkeleining ved oppgjeven dato.

Om heilskap og nøyaktigheit i matrikelbrevet

Matrikkelen vart etablert ved konvertering av data frå tidlegare register. Det kan variere kor gode slike data er med omsyn til heilskap og nøyaktigheit. I enkelte tilfelle kan grensepunkt og grenselinjer mangle heilt eller delvis, eller vere feil registrerte. Det kan også vere feil og manglar ved registrert bygnings- og adresseinformasjon. Heilskap og kartfestingsnøyaktigheit er oftast betre innanfor enn utanfor tettbygde strøk. Ver merksam på at oppgjeve areal for mange matrikkeleiningar og bygg er usikre.

For utfyllande informasjon: www.kartverket.no/matrikelbrev

Matrikkeleining

Matrikkeleiningstype: Grunneigedom
Bruksnamn: 17.08.2022
Etableringsdato: 0
Skylid: Ja
Er tinglyst: Nei
Har festegrunnar: Nei
Er seksjonert: Nei

Arealrapport

Tekst Areal Kommentar
Utrekna areal for 497 / 36 4 738,5 m2 Ukjend grenseforløp

Eigarforhold

Tinglyste eigarforhold	Namn	Brukseinin	Adresse	Andel
Rolle	INSTEBØ JOSTEIN GUNNAR	H0303	BJØRNDALSBAKKEN 8	1 / 1
Heimelshavar	110235		5171 LODDEFJORD	

Oversikt over teigar

(EUREF89 UTM Sone 32)

Løpenr	Type	Hovudteig	Nord	Aust	Høgde	Areal	Merknader
1	Teig	Ja	6733752	284690		3 500,2 m2	
2	Teig	Nei	6733930	284906		1 238,3 m2	Hjelpelinje vasskant

Forretningar der matrikkeleininga er involvert

Forretning Forretningsdokumentdato
Forretningstype Kommunal saksreferanse
Årsak til feilretting Nettadresse (URL)
Annar referanse

Tinglysing Status Endra dato
Matrikkelføring Signatur Dato

Endre eigenskap 20.06.2022
Annar forretningstype 22/2934

Rolle Avgjevar
Matrikkeleining Arealending
4631 - 497/36 0
onesliv 23.08.2022

Forretning
Forretningstype
Årsak til feilretting

Forretningsdokumentdato
Kommunal saksreferanse
Nettadresse (URL)
Annann referanse

Status

Tinglysing

Endra dato

Matrikkelføring
Signatur
Dato

Opprett ny grunneigedom ved frådeling
Oppmålingsforretning

20.06.2022
22/2934

Tinglyst

19.08.2022

onesliv 05.07.2022

Rolle	Matrikkeleining	Arealendring
Avgjevar	4631 - 497/3	-4 823,1
Mottakar	4631 - 497/36	4 822,9
Berørt	4631 - 497/1	0
Berørt	4631 - 497/6	0
Berørt	4631 - 497/10	0
Berørt	4631 - 497/11	0
Berørt	4631 - 497/12	0
Berørt	4631 - 497/13	0
Berørt	4631 - 497/33	0

Landmålarnummer

000322
LIV BERIT ONES

Forretningar der matrikkeleininga er berørt

Forretning
Forretningstype
Årsak til feilretting

Forretningsdokumentdato
Kommunal saksreferanse
Nettadresse (URL)
Annann referanse

Status

Tinglysing

Endra dato

Matrikkelføring
Signatur
Dato

Kvalitetshewing for eksisterande matrikkeleining
Oppmålingsforretning

20.06.2022
22/2934

onesliv 05.07.2022

Rolle	Matrikkeleining	Arealendring
Berørt	4631 - 497/33	0
Berørt	4631 - 497/36	0

Landmålarnummer

000322
LIV BERIT ONES

Aktive bygg som er registrerte på matrikkeleininga

Bygningsnr: 176 146 583

Løpenr:

Repr.punkt: Koordinatsystem: EUREF89 UTM Sone 32
Nord: 6733933 Aust: 284918

Bygningsendringskode:

Bygningstype: Naust båthus sjøbu

Næringsgruppe: Anna som ikkje er næring

Bygningsstatus: Teke(n) i bruk

Energikjelder:

Oppvarming:

Utbygd areal: 0 Tal bustader: 0 Datoar

Bruksareal bustad: 0 Tal etasjar: 0 Rammeløyve:

Bruksareal anna: 0 Vassforsyning: Igangsetjingsløyve:

Bruksareal totalt: 0 Avløy: Teke(n) i bruk:

Bruttoareal bustad: 0 Har heis: Nei Mellombels bruksløyve:

Bruttoareal anna: 0 Bruttoareal totalt: 0 Ferdigattest:

Alternativt areal: 0

Alternativt areal 2: 0

Brukseiningar

Adresse

Brukseiningnummer Brukseiningstype Bruksareal Tal rom Kjøkkentilgang Bad WC Matrikkeleining

Unummerert brukseining 0 0 0 0 497/36

Bygningsnr: 176 146 613

Løpenr:

Repr.punkt: Koordinatsystem: EUREF89 UTM Sone 32
Nord: 6733751 Aust: 284663

Bygningsendringskode:

Bygningstype: Hus for dyr/landbr.lager/silo

Næringsgruppe:

Bygningsstatus: Teke(n) i bruk

Energikjelder:

Oppvarming:

Utbygd areal: 0 Tal bustader: 0 Datoar

Bruksareal bustad: 0 Tal etasjar: 0 Rammeløyve:

Bruksareal anna: 0 Vassforsyning: Igangsetjingsløyve:

Bruksareal totalt: 0 Avløy: Teke(n) i bruk:

Bruttoareal bustad: 0 Har heis: Nei Mellombels bruksløyve:

Bruttoareal anna: 0 Bruttoareal totalt: 0 Ferdigattest:

Alternativt areal: 0

Alternativt areal 2: 0

Brukseiningar

Adresse

Brukseiningnummer Brukseiningstype Bruksareal Tal rom Kjøkkentilgang Bad WC Matrikkeleining

Unummerert brukseining 0 0 0 0 497/36

Bygningsnr: 176 146 621

Løpenr:

Repr.punkt: Koordinatsystem: EUREF89 UTM Sone 32

Nord: 6733752 Aust: 284700

Bygningsendringskode:

Bygningstype: Våningshus

Næringsgruppe: Bustad

Bygningsstatus: Teke(n) i bruk

Energikjelder:

Oppvarming:

Utbygd areal:

Bruksareal bustad:

Bruksareal anna:

Bruksareal totalt:

Bruttoareal bustad:

Bruttoareal anna:

Bruttoareal totalt:

Alternativt areal:

Alternativt areal 2:

Tal bustader: 1

Tal etasjar: 2

Vassforsyning:

Avløp:

Har heis: Nei

Mellombels bruksløyve:

Ferdigattest:

Datoar

Rammeløyve:

Igangsetjingsløyve:

Teke(n) i bruk:

Mellombels bruksløyve:

Ferdigattest:

Etasjar

Etasje Tal på bueiningar BRA bustad BRA anna BRA totalt BTA bustad BTA anna BTA totalt Alt. areal Alt. areal 2

L01 0 26 0 26 0 0 0 0 0

H01 1 59 0 59 0 0 0 0 0

Brukseiningar

Adresse

6001 Slettevegen 690

176 146 656

Brukseiningnummer

H0101

Brukseiningstype

Bustad

Bruksareal

85

Tal rom

0

Kjøkkentilgang

0

Bad

0

WC

0

Matrikkeleining

497/36

Bygningsnr:

176 146 656

Løpenr:

Repr.punkt: Koordinatsystem: EUREF89 UTM Sone 32

Nord: 6733732 Aust: 284712

Bygningsendringskode:

Bygningstype: Annan landbruksbygning

Næringsgruppe:

Bygningsstatus: Teke(n) i bruk

Energikjelder:

Oppvarming:

Utbygd areal:

Bruksareal bustad:

Bruksareal anna:

Bruksareal totalt:

Bruttoareal bustad:

Bruttoareal anna:

Bruttoareal totalt:

Alternativt areal:

Alternativt areal 2:

Tal bustader: 0

Tal etasjar: 0

Vassforsyning:

Avløp:

Har heis: Nei

Mellombels bruksløyve:

Ferdigattest:

Datoar

Rammeløyve:

Igangsetjingsløyve:

Teke(n) i bruk:

Mellombels bruksløyve:

Ferdigattest:

Brukseiningar

Adresse

6001 Slettevegen 690

176 146 656

Brukseiningnummer

H0101

Brukseiningstype

Bustad

Bruksareal

85

Tal rom

0

Kjøkkentilgang

0

Bad

0

WC

0

Matrikkeleining

497/36

Bygningssnr: 176 159 200

Løpenr:

Repr.punkt: Koordinatsystem: EUREF89 UTM Sone 32

Nord: 6733740 Aust: 284681

Bygningsendringstype: Annan landbruksbygning

Næringsgruppe: Jordbruk, skogbruk og fiske

Bygningsstatus: Teke(n) i bruk

Energikjelder:

Oppvarming:

Brukseiningar

Adresse

Brukseiningssnummer

Brukseiningstype

Bruksareal

Tal rom

Kjøkkentilgang

Bad

WC

Matrikkeleining

Unummerert brukseining 0

0

0

0

0

0

497/36

Utbygd areal:

Bruksareal bustad:

Bruksareal anna:

Bruksareal totalt:

Bruttoareal bustad:

Bruttoareal anna:

Bruttoareal totalt:

Alternativt areal:

Alternativt areal 2:

Tal bustader: 0

Tal etasjar: 0

Vassforsyning:

Avløp:

Har heis: Nei

Mellombels bruksløype:

Ferdigattest:

Datoar

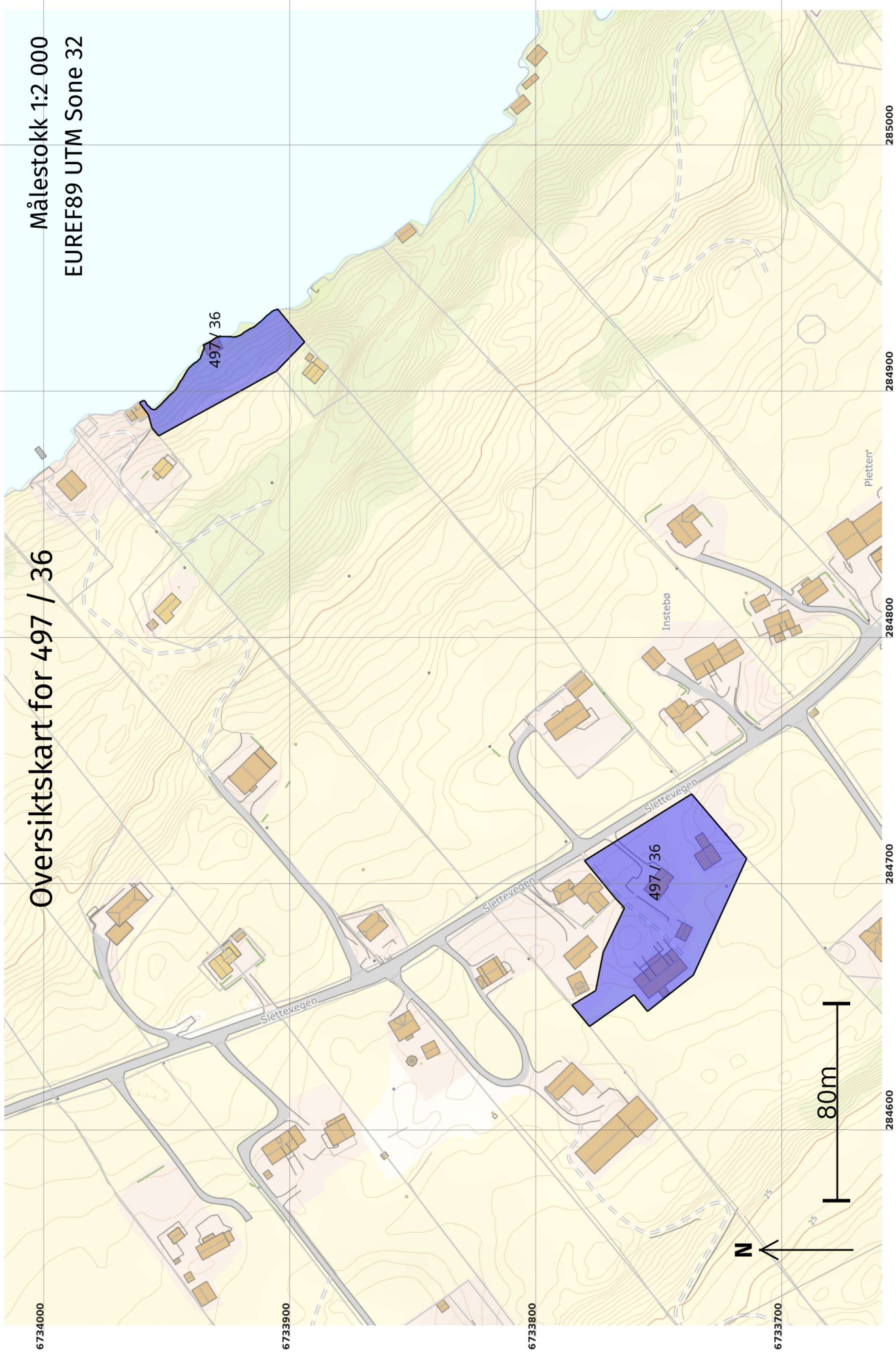
Rammeløype:

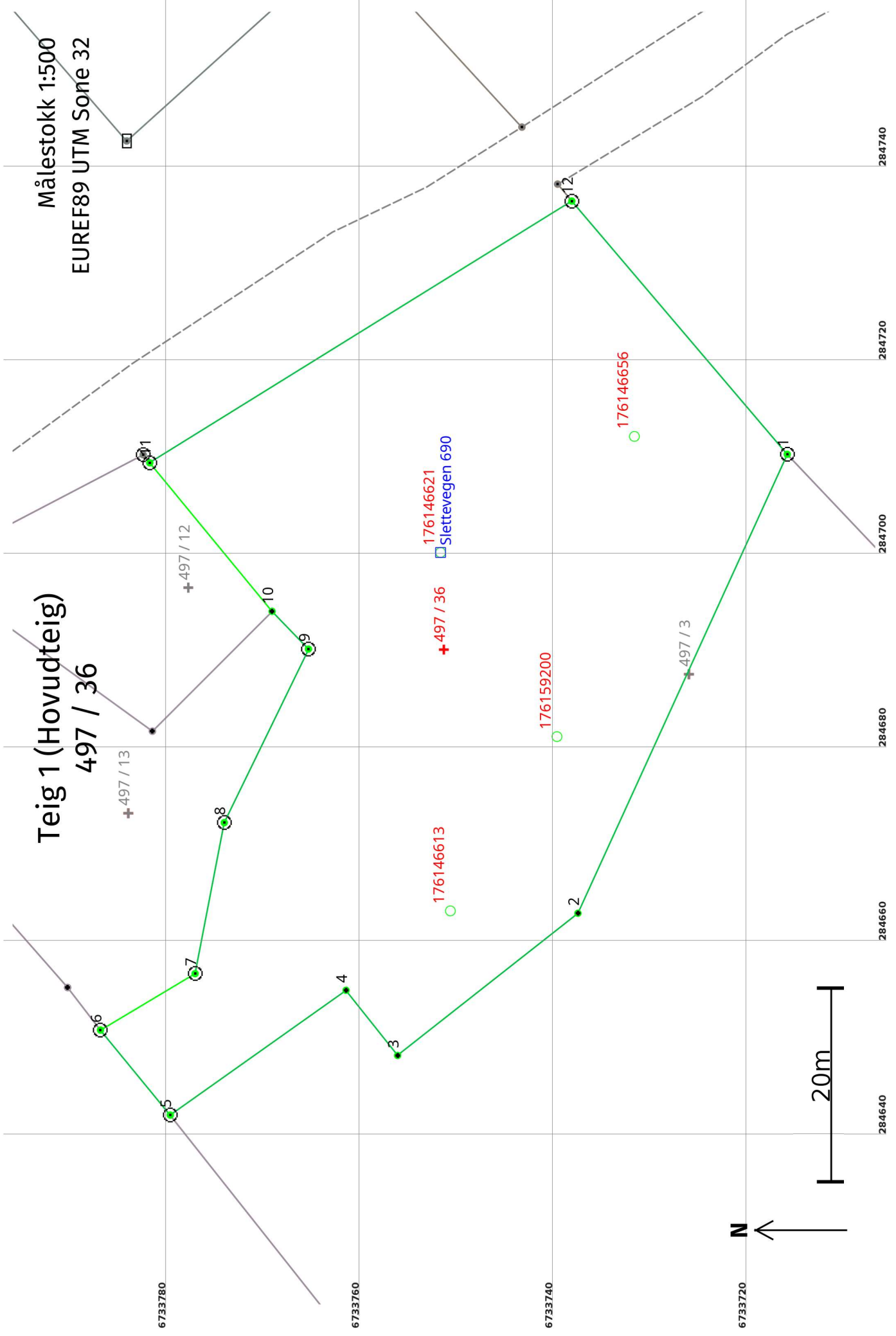
Igangsetjingsløype:

Teke(n) i bruk:

Målestokk 1:2 000
EUREF89 UTM Sone 32

Oversiktskart for 497 / 36





Areal og koordinatar

Areal: 3 500,2

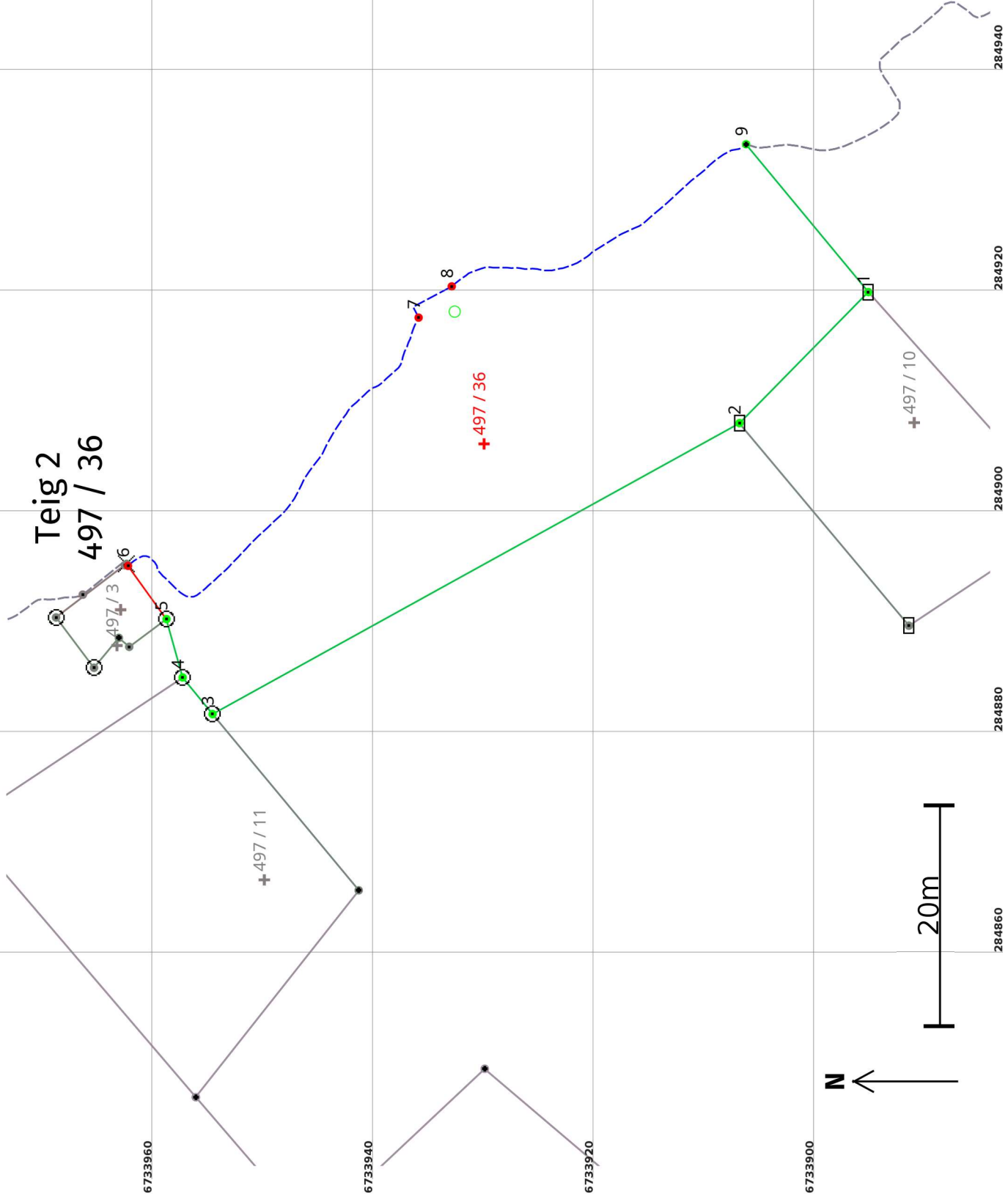
Arealmerknad:

Representasjonssystem: EUREF89 UTM Sone 32**Nord:** 6733752**Aust:** 284690**Grensepunkt / Grenselinje****Ytre avgrensing**

Løpenr	Nord	Aust	Grensemerke nedsett i / Lengde (m) Linjeinformasjon	Målemetode	Nøyaktighet (SD i cm)	Radius
1	6733716,19	284710,14	Jord Offentleg godkjent grensemerke 52,08	96 GNSS: Fasemåling (Real time kinematic)	10	14
2	6733737,82	284662,77	Umerkt 23,71	96 GNSS: Fasemåling (Real time kinematic)	10	14
3	6733756,44	284648,09	Umerkt 8,58	96 GNSS: Fasemåling (Real time kinematic)	10	14
4	6733761,77	284654,82	Umerkt 22,26	96 GNSS: Fasemåling (Real time kinematic)	10	14
5	6733779,92	284641,93	Jord Offentleg godkjent grensemerke 11,36	96 GNSS: Fasemåling (Real time kinematic)	10	14
6	6733787,14	284650,71	Jord Offentleg godkjent grensemerke 11,39	96 GNSS: Fasemåling (Real time kinematic)	10	14
7	6733777,36	284656,54	Jordfast stein Offentleg godkjent grensemerke 15,87	96 GNSS: Fasemåling (Real time kinematic)	10	14
8	6733774,35	284672,12	Jordfast stein Offentleg godkjent grensemerke 19,91	96 GNSS: Fasemåling (Real time kinematic)	10	14
9	6733765,65	284690,04	Jordfast stein Offentleg godkjent grensemerke 5,41	96 GNSS: Fasemåling (Real time kinematic)	10	14
10	6733769,41	284693,93	Gjerdestolpe 19,86	96 GNSS: Fasemåling (Real time kinematic)	10	14
11	6733782,04	284709,26	Jord Offentleg godkjent grensemerke 51,29	96 GNSS: Fasemåling (Real time kinematic)	10	14
12	6733738,45	284736,29	Jord Offentleg godkjent grensemerke 34,34	96 GNSS: Fasemåling (Real time kinematic)	10	14

Målestokk 1:500
EUREF89 UTM Sone 32

Teig 2
497 / 36



Areal og koordinatar

Areal: 1 238,3

Arealmerknad: Hjelpelinje vasskant

Representasjonssystem: EUREF89 UTM Sone 32

Nord: 6733930

Aust: 284906

Grensepunkt / Grenselinje**Ytre avgrensing**

Løpenr	Nord	Aust	Grensemerke nedsett i / Lengde (m) Linjeinformasjon	Målemetode	Nøyaktighet (SD i cm)	Radius
1	6733895,52	284919,79	Jord Stein eller røys 16,64	69 Utrekna	10	14
2	6733907,19	284907,92	Jord Stein eller røys 54,51	96 GNSS: Fasemåling (Real time kinematic)	10	14
3	6733954,91	284881,57	Jordfast stein Offentleg godkjent grensemerke 4,28	96 GNSS: Fasemåling (Real time kinematic)	10	14
4	6733957,62	284884,89	Jordfast stein Offentleg godkjent grensemerke 5,48	96 GNSS: Fasemåling (Real time kinematic)	10	14
5	6733959,08	284890,17	Fjell Offentleg godkjent grensemerke 5,95	63 Genererte data: Frå anna geometri	10	10
6	6733962,57	284894,99	Geometrisk hjelpepunkt 40,93 Hjelpelinje vasskant	24 Digitalt stereoinstrument	Ingen nøyaktighet	Ingen nøyaktighet
7	6733936,25	284917,47	Geometrisk hjelpepunkt 5,06 Hjelpelinje vasskant	24 Digitalt stereoinstrument	Ingen nøyaktighet	Ingen nøyaktighet
8	6733933,25	284920,30	Geometrisk hjelpepunkt 30,86 Hjelpelinje vasskant	24 Digitalt stereoinstrument	Ingen nøyaktighet	Ingen nøyaktighet
9	6733906,59	284933,17	Fjell Gjerdestolpe 17,37	96 GNSS: Fasemåling (Real time kinematic)	10	14