

SITUASJONSKART

Gnr/Bnr:
Adresse:
Eigar/søkar:

Kvalitet :






Gjeldande plan :
Planformål :
Vår referanse:

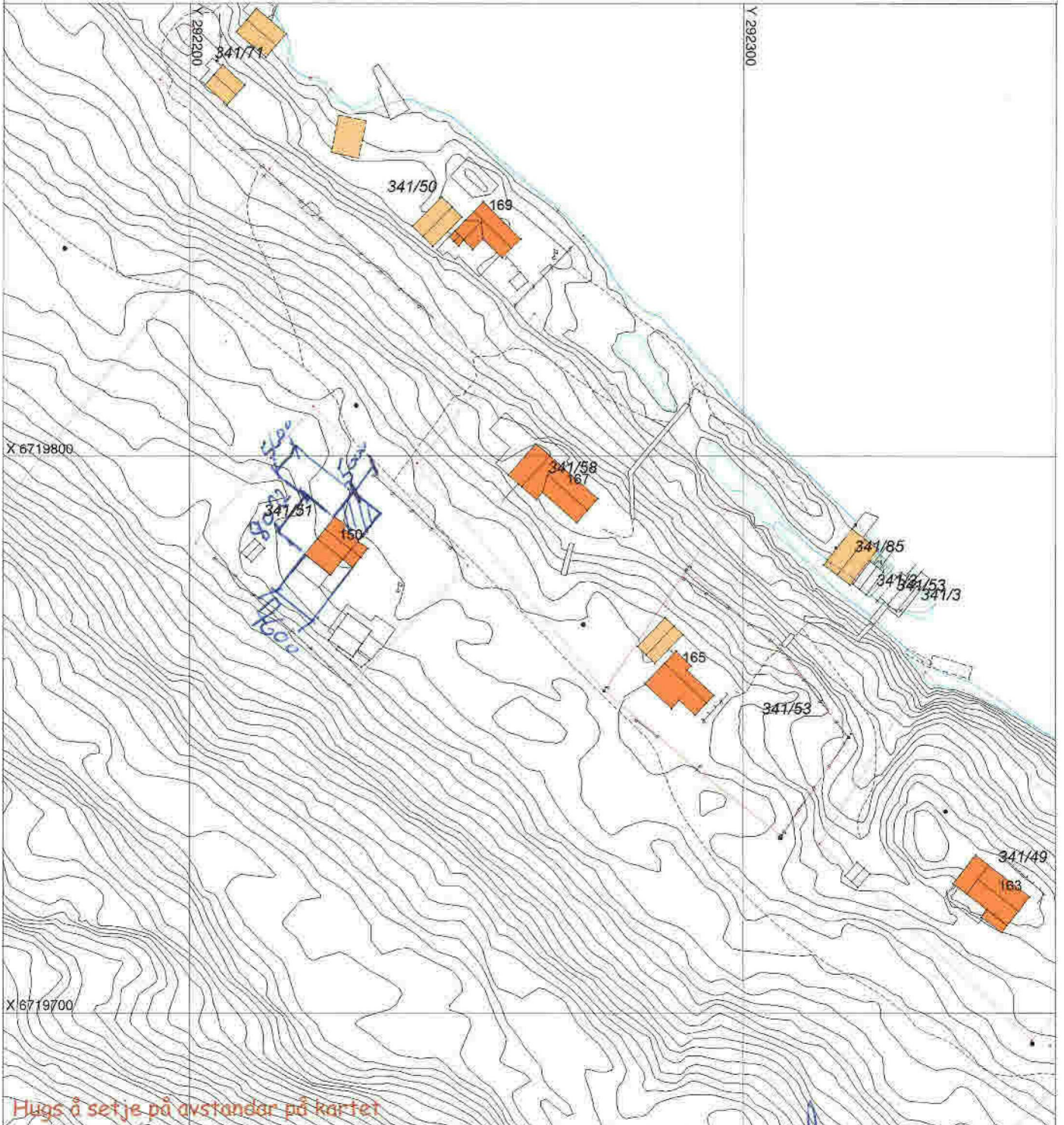
Sign.



Målestokk: 1:1000
Dato: 10.06.2022



-  Gjerde
-  Usikker eigedomsgrense
-  Målt eigedomsgrense
-  Bolighus
-  Andre bygg



Hugs å setje på avstandar på kartet

SITUASJONSPAN

 Tiltak

100921 [Signature] 3/7-22
Underskrift Situasjonsplan Dato

Strømkabel fra Hylte til Naust (2)

SITUASJONSKART

Gnr/Bnr: 41/51
Adresse: Torgeli
Eigar/søkar: P. Brannessen

Kvalitet:

Gjeidande plan:

Planformål:

Vår referanse:

Sign.

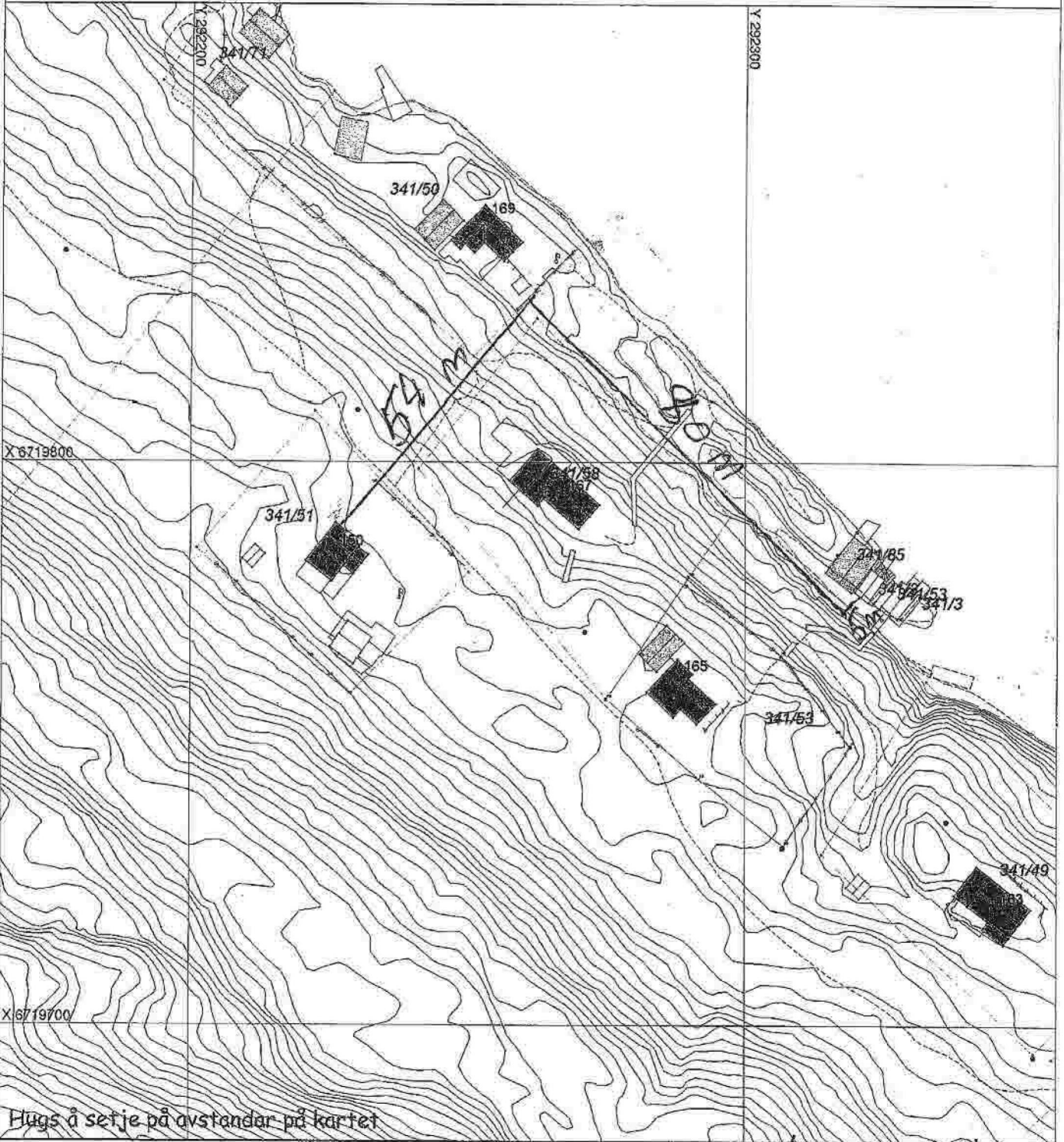


Målestokk: 1:1000
Dato: 10.06.2022

ALVER
KOMMUNE



- Gjerde
- Usikker eigedomsgrense
- Målt eigedomsgrense
- Boføhus
- Andre bygg



Hugs å setje på avstandar på kartet

SITUASJONSPLAN

Tiltak

Torgeli P. Brannessen 24/6-22
Underskrift Situasjonsplan Dato