



# SITUASJONSKART

Gnr/Bnr: Gbnr 132/2,11  
Adresse:  
Eigar/søkar:








Målestokk: 1:1000  
Dato: 06.09.2022

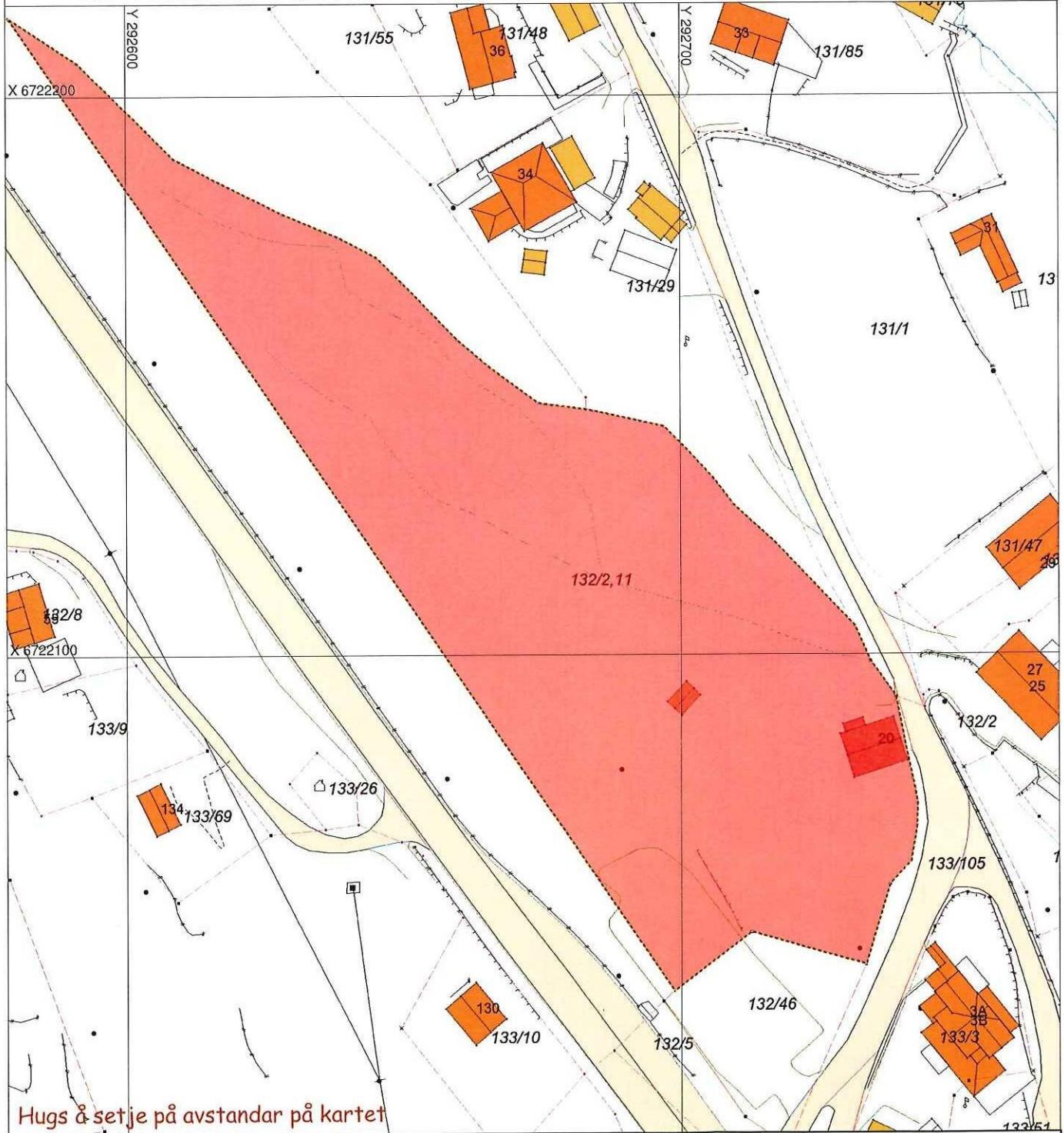
Kvalitet :

Gjeldande plan :  
Planformål :

Vår referanse: km


Sign. ....

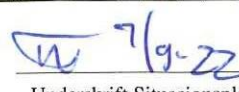
-  Gjerde
-  Usikker eigedomsgrense
-  Målt eigedomsgrense
-  Bolighus
-  Andre bygg



Hugs å setje på avstandar på kartet

# SITUASJONSPLAN

 Tiltak

  
Underskrift Situasjonsplan      Dato