



Kommune: 4631 - ALVER  
Gårdsnummer: 1  
Bruksnummer: 314

Utskriftsdato/klokkeslett: 12.09.2022 kl. 08:37

Produsert av: Kjell Rune Standal - Alver

Dette dokumentet viser resultatet av Grensejustering ført 27.07.2022.

### **Orientering om relevant utdrag av matrikkelen**

Et relevant utdrag av matrikkelen viser deler av opplysningene som er registrert om matrikkelenhetene (eiendommene). Utdraget viser hvilke endringer som er gjort i matrikkelen tilknyttet en forretning, slik som hvilke grenser som ble behandlet. Relevant utdrag av matrikkelen er hjemlet i Forskrift om eiendomsregistrering av 26. juni 2009 § 9.

For å se alle opplysninger som er registrert om matrikkelenheten kan kommunen kontaktes for et komplett matrikelbrev.

### **Om fullstendighet og nøyaktighet i relevant utdrag av matrikkelen**

Matrikkelen ble etablert ved konvertering av data fra tidligere registre. Det kan variere hvor gode disse dataene er med hensyn på fullstendighet og nøyaktighet. I enkelte tilfeller kan grensepunkt og grenselinjer mangle helt eller delvis eller være feil registrert. Det kan også være feil og mangler ved registrert bygnings- og adresseinformasjon. Fullstendighet og stedfestingsnøyaktighet er generelt bedre innenfor enn utenfor tettbygd strøk. Vær oppmerksom på at for mange matrikkelenheter og bygg hefter usikkerhet ved arealet som oppgis.

For utfyllende informasjon: [www.kartverket.no/utdragmatrikkel](http://www.kartverket.no/utdragmatrikkel)

## Matrikkelenhet

Matrikkelenhetstype: Grunneiendom  
Bruksnavn:  
Etableringsdato: 07.11.1988  
Skyld: 0  
Er tinglyst: Ja  
Har festegrunner: Nei  
Er seksjonert: Nei

## Arealrapport

Tekst	Areal	Kommentar
Beregna areal for 1 / 314	1 962,3 m2	

## Eierforhold

### Tinglyste eierforhold

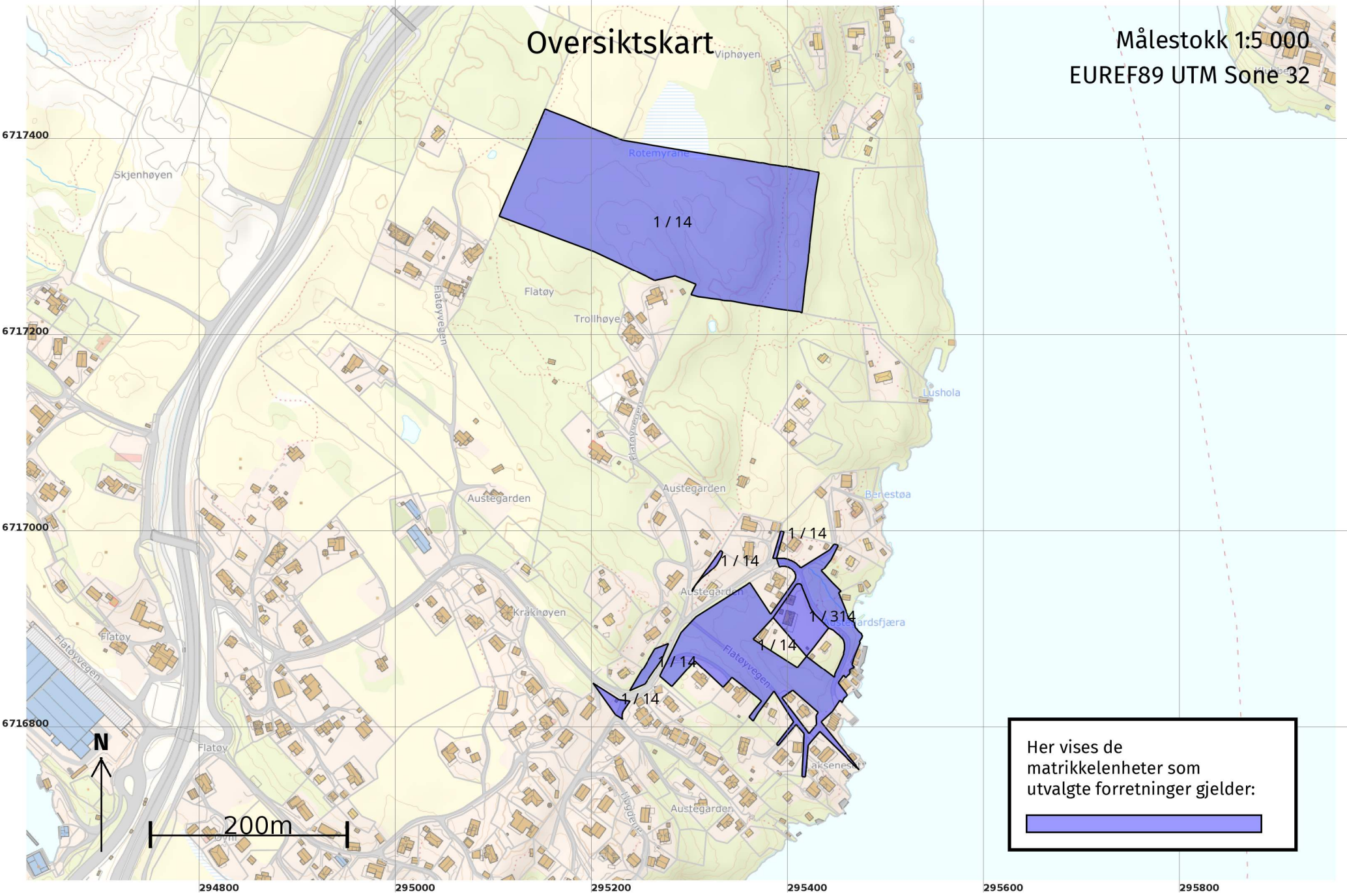
Rolle	Status	Føds.d./org.nr	Navn	Bruksenhet	Adresse	Andel
Hjemmelshaver		101291	LINGJERDE FREDRIK E F		FLATØYVEGEN 103 5918 FREKHAUG	1 / 2
Hjemmelshaver		050488	MJØS AINA		FLATØYVEGEN 103 5918 FREKHAUG	1 / 2

## Forretninger der matrikkelenheten er involvert

Forretning	Forretningsdokumentdato	Tinglysing	Matrikkelføring
Forretningstype	Kommunal saksreferanse	Status	Signatur Dato
Årsak til feilretting	Nettadresse (URL)	Endret dato	
	Annen referanse		
Grensejustering	27.07.2022		kjestan 27.07.2022
Oppmålingsforretning/grensejustering	2/5699		
		Rolle	Matrikkelenhet
		Avgiver	4631 - 1/14
		Mottaker	4631 - 1/314
			Arealendring
			-84,7
			84,7

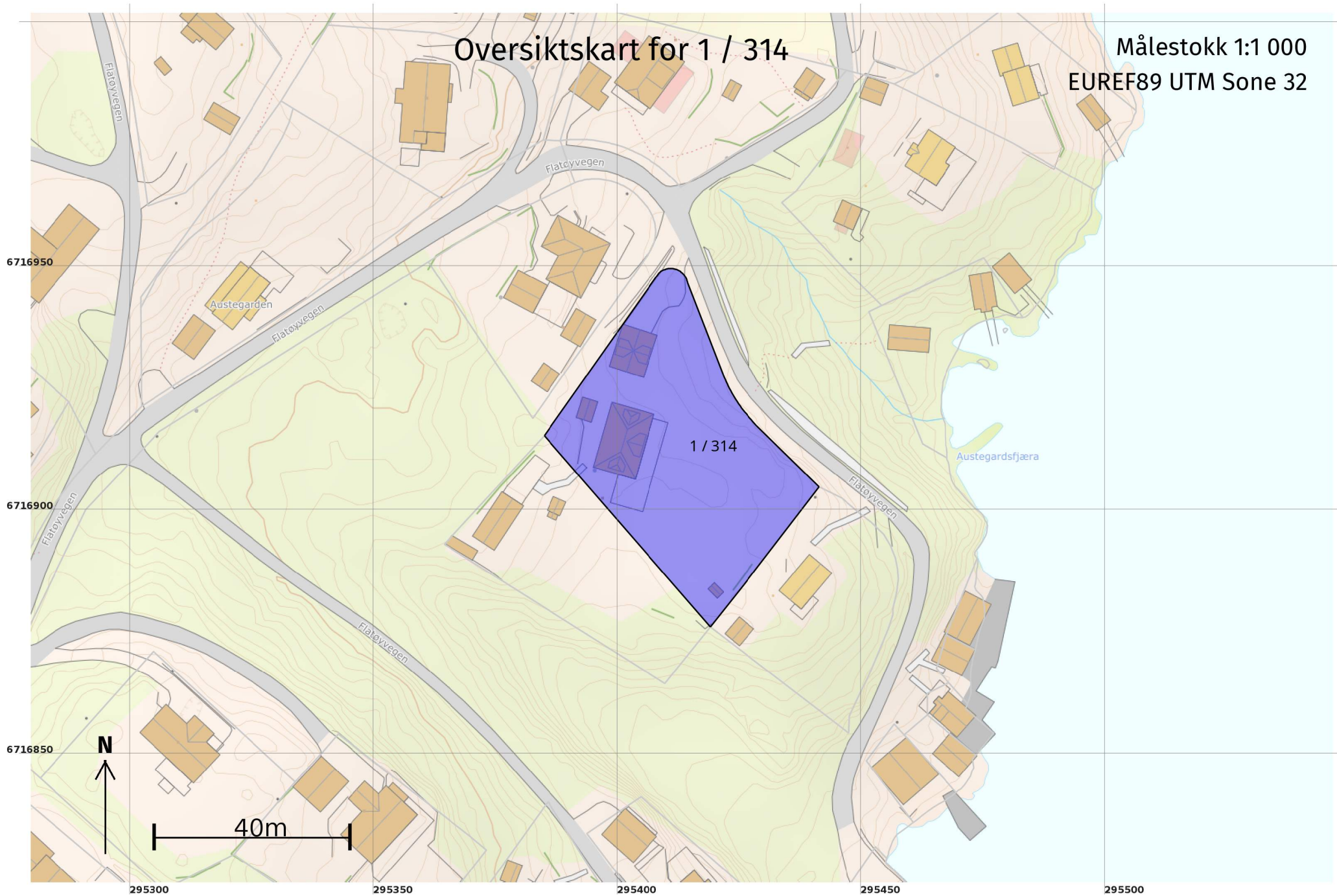
# Oversiktskart

Målestokk 1:5 000  
EUREF89 UTM Sone 32



# Oversiktskart for 1 / 314

Målestokk 1:1 000  
EUREF89 UTM Sone 32



# Grenser før "Grensejustering" ført 27.07.2022

Målestokk 1:250  
EUREF89 UTM Sone 32

13007705  
Flatøyvegen 103

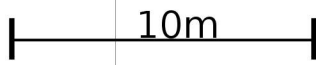
+ 1 / 314

6716910

6716900

6716890

6716880



295410

295420

295430

295440

295450

295460

+ 1 / 14

+ 1 / 62

1x

2x

Grenser og grensepunkter som er endret eller nye i denne forretningen:



# Grenser etter "Grensejustering" ført 27.07.2022

Målestokk 1:250  
EUREF89 UTM Sone 32

13007705  
Flatøyvegen 103

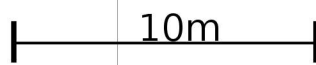
+ 1 / 314

6716910

6716900

6716890

6716880



295410

295420

295430

295440

295450

295460

+ 1 / 62

Grenser og grensepunkter som er endret eller nye i denne forretningen:



