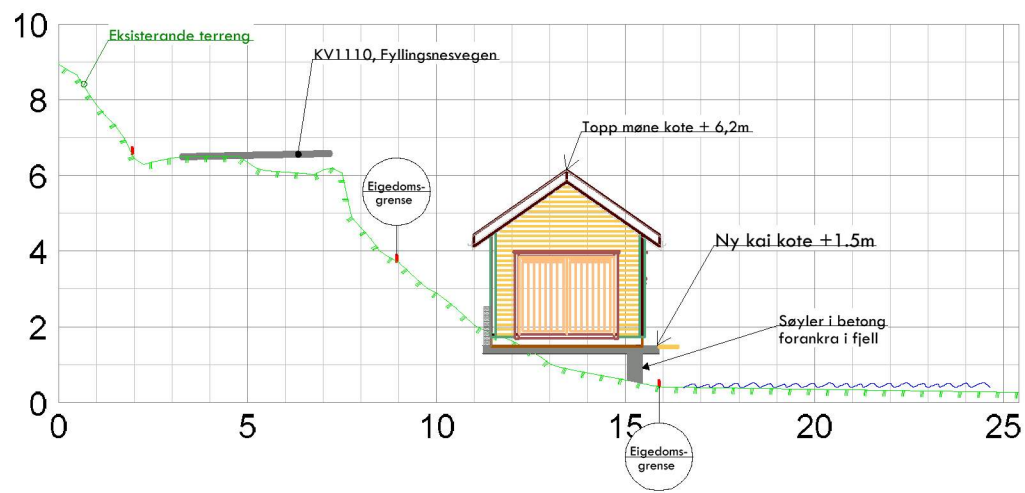
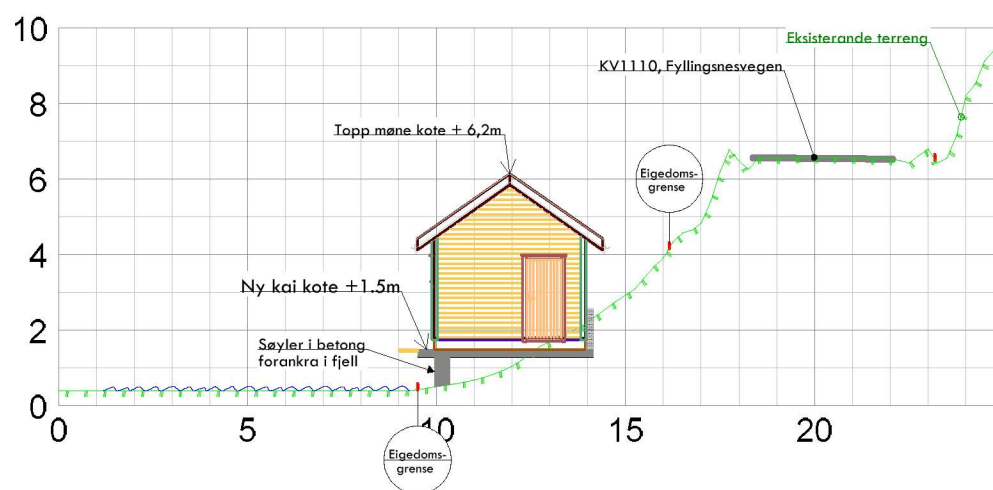


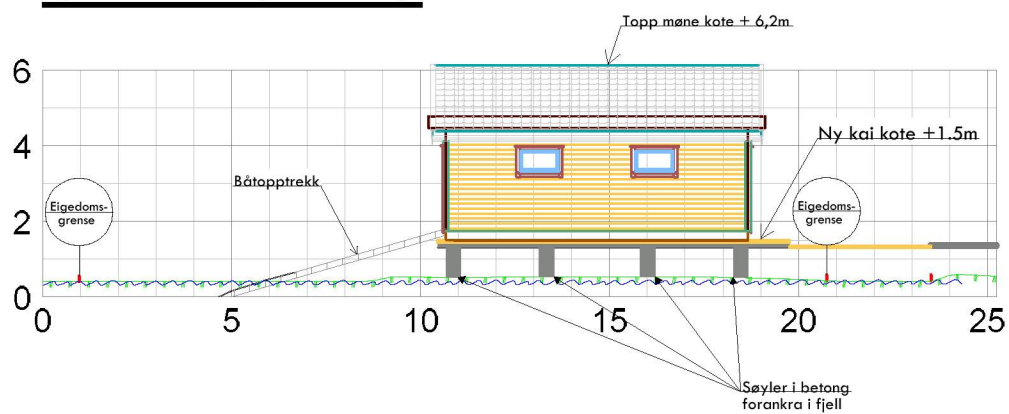
# Snitt A - A



# Snitt B- B



# Snitt C - C



<b>Kålås Bygg AS</b> Torhusmyrane 2 5913 Elkangervåg				Kilde for basiskart: Alver kommune Koordinatsystem: UTM sone32/ Euref 89 Dato for basiskart: 29.12.2021 Hegdegrunnlag: NN 2000	
Dato:	Konstr./tegnet:	Godkjent:	Målestokk:	 Epost: post@sh-oppylling.no Tlf 472 99 092	
21.01.2022	sh				
Snitt sit.plan nytt naust Gnr 214, bnr 73, Fyllingsnesvegen Tiltakshavar: Frode Løndal				Erstattet av: <b>002</b>	
Henvisning:		Beregning:		Alver kommune	