



SITUASJONSKART

Gnr/Bnr: gnr 10 bnr. 2
Adresse:
Eigar/søkar:
Kvalitet:

Gjeldande plan :
Planformål :
Vår referanse:

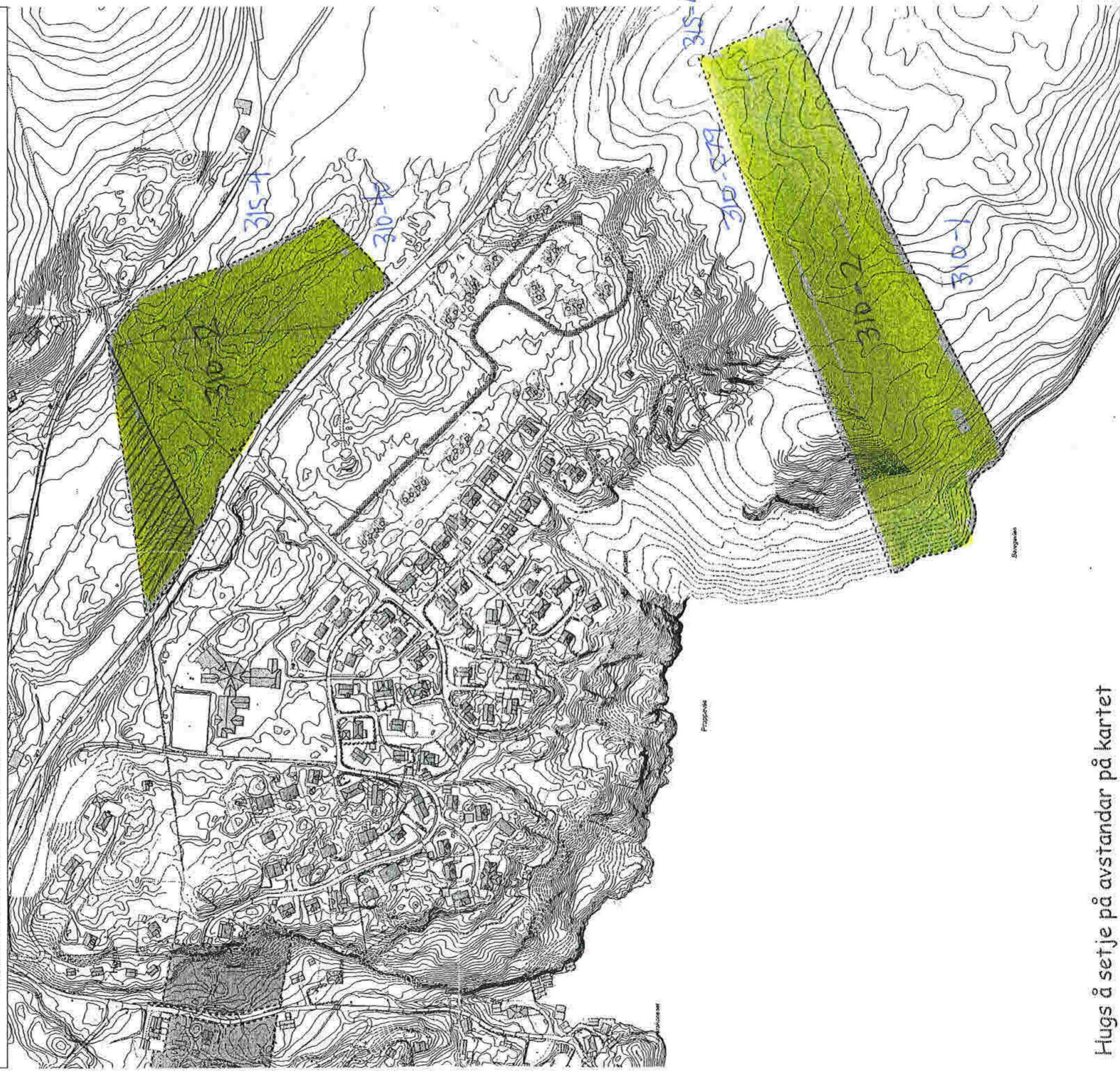
Sign. *Kart nr. A*

MELAND
KOMMUNE



Målestokk: 1:5000
Dato: 25.05.2007

- Gjerde
- Usikker eigedomsgrense
- Målt eigedomsgrense
- Bolighus
- Andre bygg



Hugs å setje på avstandar på kartet

SITUASJONSPLAN

Tiltak

Underskrift Situasjonsplan

Dato

C. v. v. v. v.