



Kommune: 4631 - ALVER
Gårdsnummer: 103
Bruksnummer: 35

Utskriftsdato/klokkeslett: 22.09.2022 kl. 09:28

Produsert av: Kjell Rune Standal - Alver

Dette dokumentet viser resultatet av Arealoverføring ført 21.09.2022.

Orientering om relevant utdrag av matrikkelen

Et relevant utdrag av matrikkelen viser deler av opplysningene som er registrert om matrikkelenhetene (eiendommene). Utdraget viser hvilke endringer som er gjort i matrikkelen tilknyttet en forretning, slik som hvilke grenser som ble behandlet. Relevant utdrag av matrikkelen er hjemlet i Forskrift om eiendomsregistrering av 26. juni 2009 § 9.

For å se alle opplysninger som er registrert om matrikkelenheten kan kommunen kontaktes for et komplett matrikelbrev.

Om fullstendighet og nøyaktighet i relevant utdrag av matrikkelen

Matrikkelen ble etablert ved konvertering av data fra tidligere registre. Det kan variere hvor gode disse dataene er med hensyn på fullstendighet og nøyaktighet. I enkelte tilfeller kan grensepunkt og grenselinjer mangle helt eller delvis eller være feil registrert. Det kan også være feil og mangler ved registrert bygnings- og adresseinformasjon. Fullstendighet og stedfestingsnøyaktighet er generelt bedre innenfor enn utenfor tettbygd strøk. Vær oppmerksom på at for mange matrikkelenheter og bygg hefter usikkerhet ved arealet som oppgis.

For utfyllende informasjon: www.kartverket.no/utdragmatrikkel

Matrikkelenhet

Matrikkelenhetstype: Grunneiendom
Bruksnavn: FJELLANGER
Etableringsdato: 19.02.2004
Skyld: 0
Er tinglyst: Nei
Har festegrunner: Nei
Er seksjonert: Nei

Arealrapport

Tekst	Areal	Kommentar
Beregna areal for 103 / 35	33 316,7 m2	Ukjent grenseforløp

Eierforhold

Ikke tinglyste eierforhold/kontaktinstanser

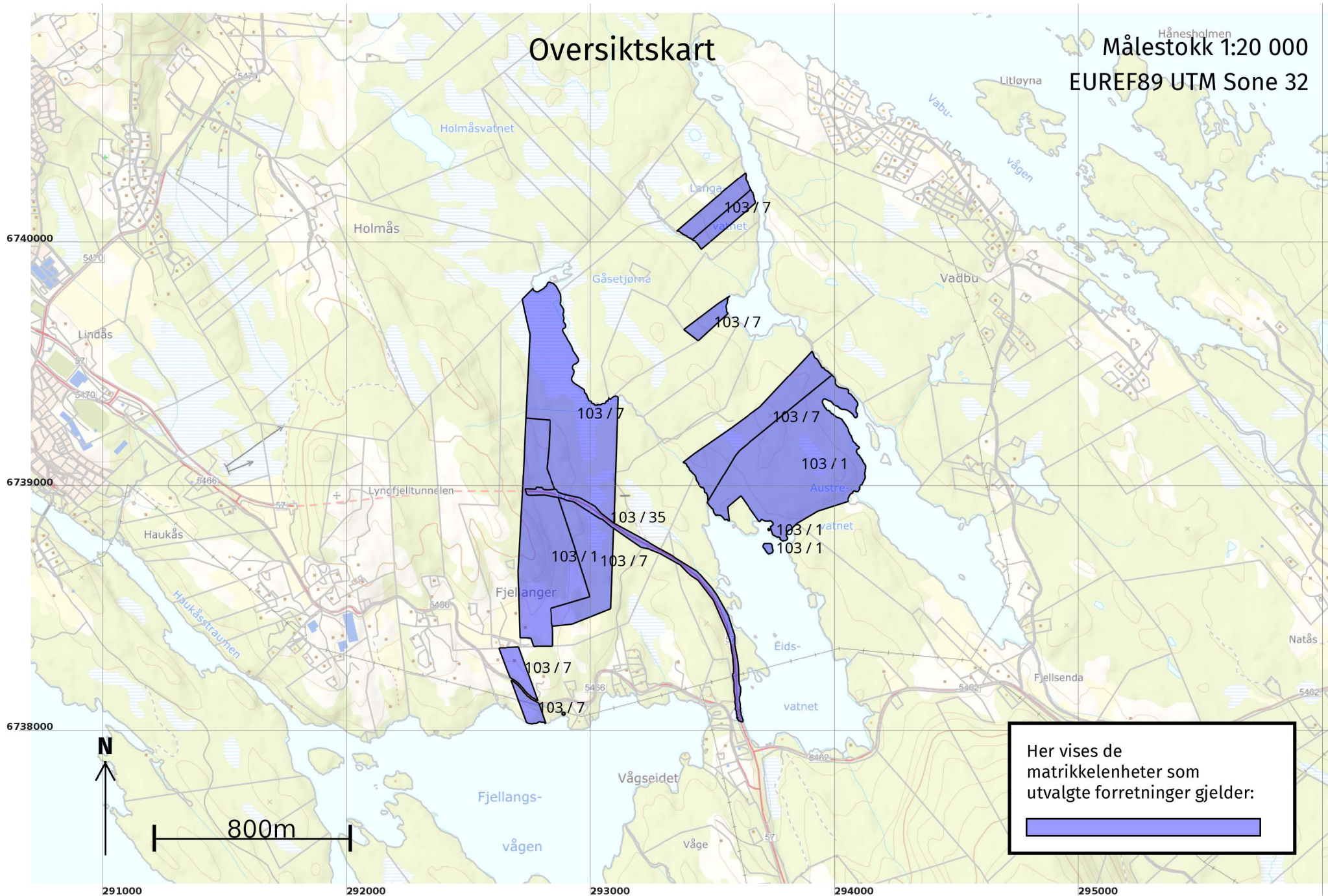
Rolle	Status	Føds.d./org.nr	Navn	Bruksenhet	Adresse	Andel
Aktuell eier		821311632	VESTLAND FYLKESKOMMUNE		Postboks 7900 5020 BERGEN	1 / 1

Forretninger der matrikkelenheten er involvert

Forretning	Forretningsdokumentdato	Tinglysing	Matrikkelføring
Forretningstype	Kommunal saksreferanse	Status	Signatur Dato
Årsak til feilretting	Nettadresse (URL)		
	Annen referanse		
Arealoverføring	20.09.2022		kjestan 21.09.2022
Oppmålingsforretning/arealoverføring	22/5767		
		Rolle	Matrikkelenhet
		Avgiver	4631 - 103/7
		Mottaker	4631 - 103/35
		Berørt	4631 - 103/1
			Arealendring
			-142,2
			142,3
			0

Oversiktskart

Målestokk 1:20 000
EUREF89 UTM Sone 32



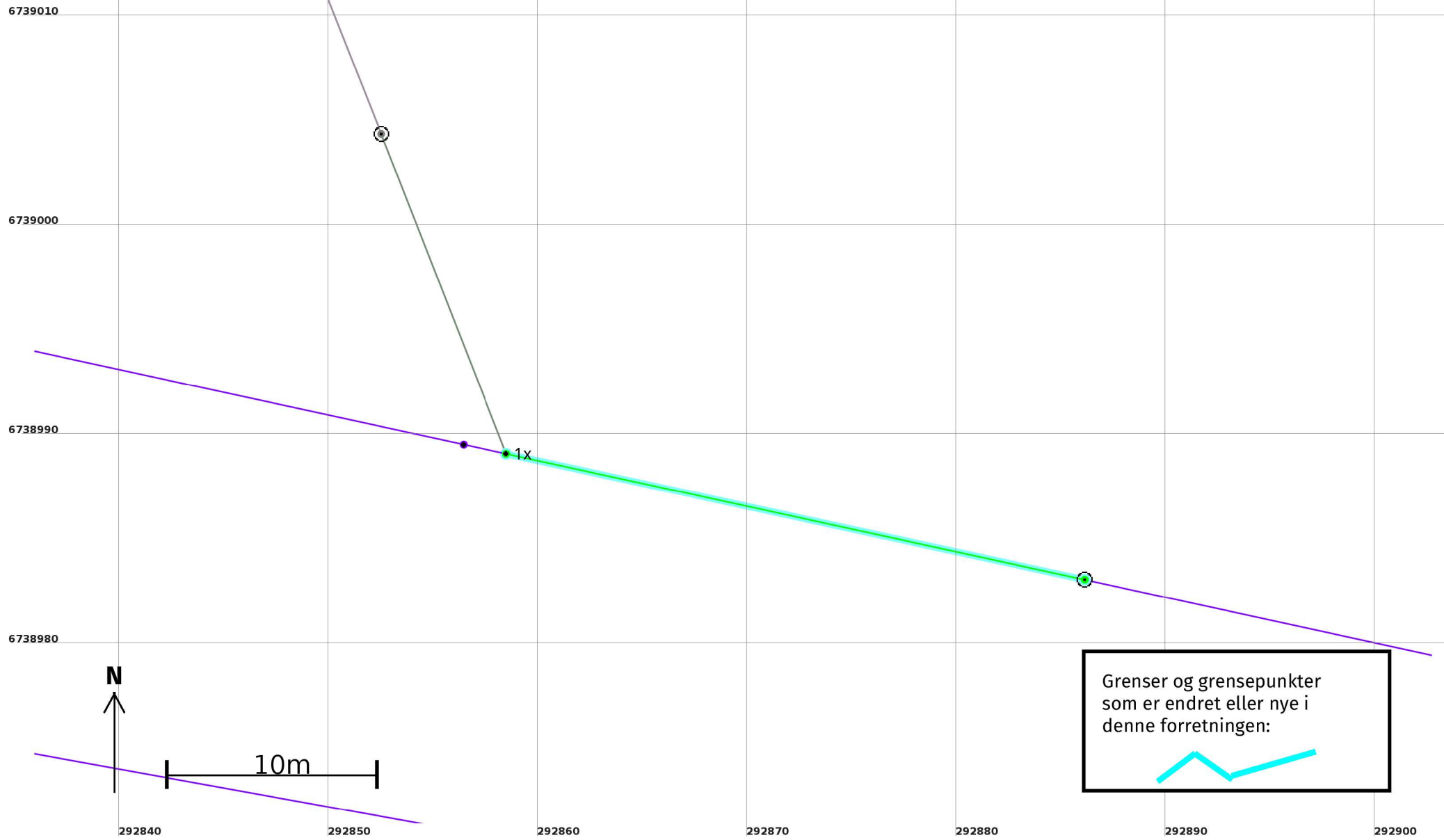
Oversiktskart for 103 / 35

Målestokk 1:10 000
EUREF89 UTM Sone 32



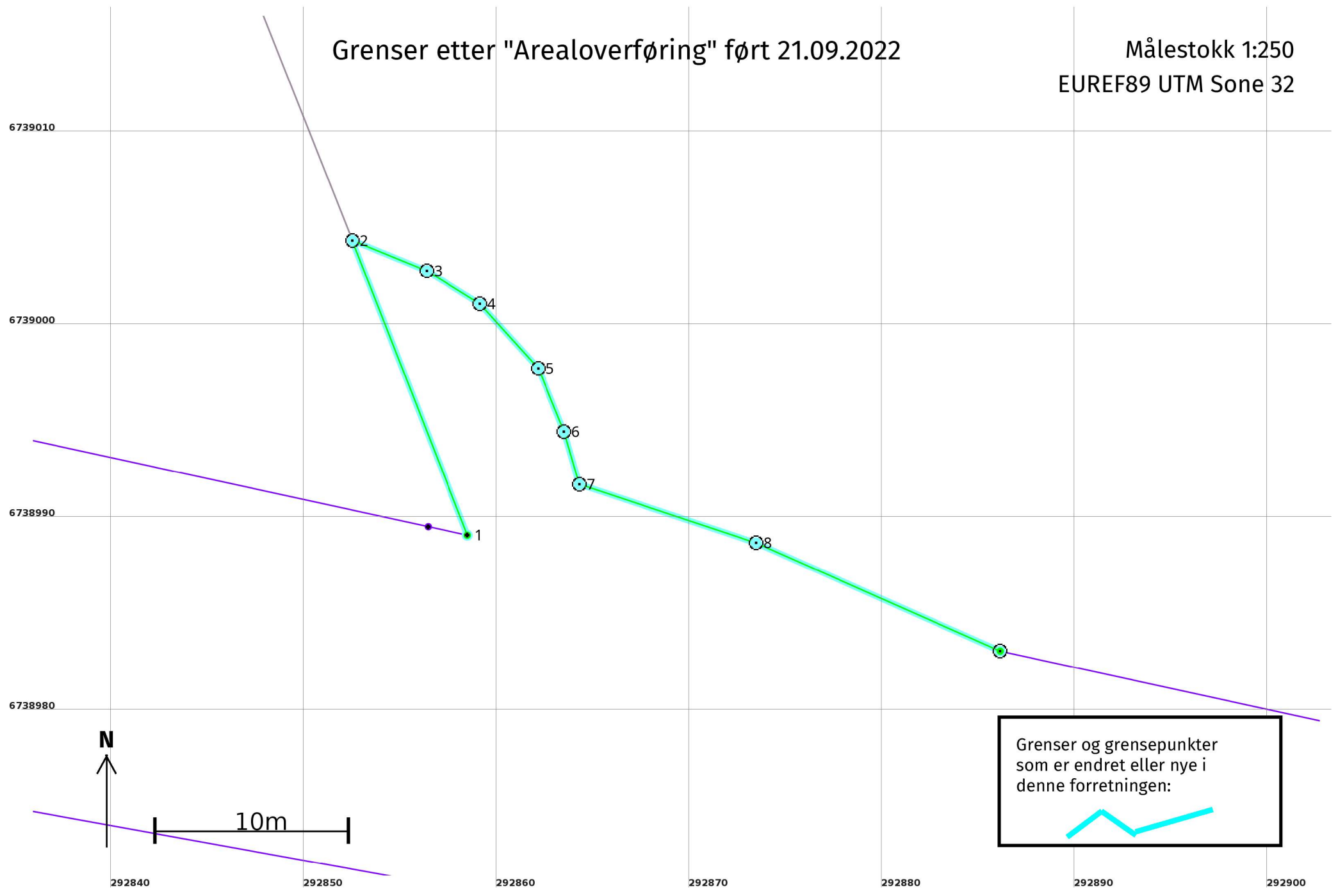
Grenser før "Arealoverføring" ført 21.09.2022

Målestokk 1:250
EUREF89 UTM Sone 32



Grenser etter "Arealoverføring" ført 21.09.2022

Målestokk 1:250
EUREF89 UTM Sone 32



Grenser og grensepunkter som er endret eller nye i denne forretningen:

