



Matrikkelrapport MAT0011

Matrikkelbrev



Kartverket

For matrikkeleining:

Kommune: 4631 - ALVER

Gardsnummer: 202

Bruksnummer: 33

Utskriftsdato/klokkeslett: 24.03.2021 kl. 14:53

Produsert av: Sverre Solberg

Attestert av: Alver kommune

Matrikkelført	
24 MÅR 2021	
FLVØR	
-Lindås kommune	
Lepent: _____	Signatur: <i>SSO</i>



Sverre Solberg

Orientering om matrikkelbrev

Matrikkelbrevet er heimla i «Lov om eigedomsregistrering» (matrikkelova) av 17. juni 2005. Etter definisjonen i matrikkelova § 3 d) er matrikkelbrevet ei attestert utskrift av matrikkelen som viser alle registrerte opplysningar om ei matrikkeleining ved oppgjeven dato.

Om heilskap og nøyaktigheit i matrikkelbrevet

Matrikkelen vart etablert ved konvertering av data frå tidlegare register. Det kan variere kor gode slike data er med omsyn til heilskap og nøyaktigheit. I enkelte tilfelle kan grensepunkt og grenselinjer mangle heilt eller delvis, eller vere feil registrerte. Det kan også vere feil og manglar ved registrert bygnings- og adresseinformasjon. Heilskap og kartfestingsnøyaktigheit er oftast betre innanfor enn utanfor tettbygde strøk. Ver merksam på at oppgjeve areal for mange matrikkeleiningar og bygg er usikre.

For utfyllande informasjon: www.kartverket.no/matrikkelbrev

Matrikkeleining

Matrikkeleiningstype: Grunneigedom
Bruksnamn: "HJELMÅSSTØEN" AV HJELMÅS
Etableringsdato: 19.05.1924
Skyld: 0,02
Er tinglyst: Ja
Har festegrunnar: Nei
Er seksjonert: Nei

Arealrapport

Tekst Areal Kommentar
Utrekna areal for 202 / 33 924,7 m2

Eigarforhold

Tinglyste eigarforhold	Namn	Brukseining	Adresse	Areal	Merknader	Andel
Rolle Status	Føds.d./org.nr		Leknesvegen 389			1 / 1
Heimeishavar	912689697	HJELMÅS HANDELSLAG L/L	5915 HJELMÅS			

Oversikt over teigar

(EUREF89 UTM Sone 32)

Løpnr	Type	Hovudteig	Nord	Aust	Høgde	Areal	Merknader
1	Teig	Ja	6722888	300917		924,7 m2	

Forretningar der matrikkeleininga er involvert

Forretning	Forretningsdokumentdato	Tinglysing	Matrikkelføring
Forretningstype	Kommunal saksreferanse	Status	Signatur
Årsak til feilretting	Annann referanse	Endra dato	Dato
Retting av forretningsdata	16.02.2021		aasbea 23.03.2021
Feilretting		Rolle	Arealending
Feilføring	Arken 20/00474 dok 12 og 13	Avgjevar	4631 - 202/33
		Berørt	0
			4631 - 202/24
			0
Omnummerering v/kommuneendring	16.02.2021		smatmynd 11.03.2021
Omnummerering		Omnummerert til:	4631 - 202/33
		Omnummerert frå:	1263 - 202/33
	Arken: 20/00474 dok 12 og 13		

Forretning	Forretningstype	Forretningsdokumentdato	Kommunal saksreferanse	Annann referanse	Status	Tinglysing	Endra dato	Matrikkelføring	Signatur	Dato
Aktiver utgådd	matrikkeleining	16.02.2021						smatmynd	11.03.2021	
Feilretting					Rolle	Matrikkeleining		Arealendring		
Feilføring			Arken: 20/00474 dok 12 og 13		Avgjevar	1263 - 202/33		0		
Skylddeling		30.06.1956			Rolle	Matrikkeleining		Arealendring		
Skylddeling					Avgjevar	1263 - 202/33		0		
					Mottakar	1263 - 202/71		0		
Samanslåing av matrikkeleiningar		21.12.1929			Rolle	Matrikkeleining		Arealendring		
Samanslåing					Avgjevar	1263 - 202/24		0		
					Mottakar	1263 - 202/33		0		
Skylddeling		19.05.1924			Rolle	Matrikkeleining		Arealendring		
Skylddeling					Avgjevar	1263 - 202/4		0		
					Mottakar	1263 - 202/33		0		
Skylddeling		19.05.1924			Rolle	Matrikkeleining		Arealendring		
Skylddeling					Avgjevar	1263 - 202/3		0		
					Mottakar	1263 - 202/33		0		
Skylddeling		19.05.1924			Rolle	Matrikkeleining		Arealendring		
Skylddeling					Avgjevar	1263 - 202/2		0		
					Mottakar	1263 - 202/33		0		
Skylddeling		19.05.1924			Rolle	Matrikkeleining		Arealendring		
Skylddeling					Avgjevar	1263 - 202/1		0		
					Mottakar	1263 - 202/33		0		

Forretningar der matrikkeleininga er berørt

Forretning Forretningsdokumentdato Tinglysing Status Endra dato Matrikkelføring
Forretningstype Kommunal saksreferanse Annan referanse Signatur Dato
Arsak til feilretting

Kvalitetsheving for eksisterande matrikkeleining 24.03.2021 solbsver 24.03.2021
Annan forretningstype 2021/2812
Rolle Matrikkeleining Arealendring
Berørt 4631 - 202/24 0
Berørt 4631 - 202/33 0

Kvalitetsheving for eksisterande matrikkeleining 24.03.2021 solbsver 24.03.2021
Annan forretningstype 2021/2812
Rolle Matrikkeleining Arealendring
Berørt 4631 - 202/33 0

Adresser

Adressetype Adressenamn Adressekode Adresser Krinsar Atkomstpunkt
Kjeldkode Koord.syst. Nord Aust Nei
Vegadresse Leknesvegen 1147 391
EUREF89 UTM Sone 32 300918
6722883
Tettstad:

Aktive bygg som er registrerte på matrikkeleininga

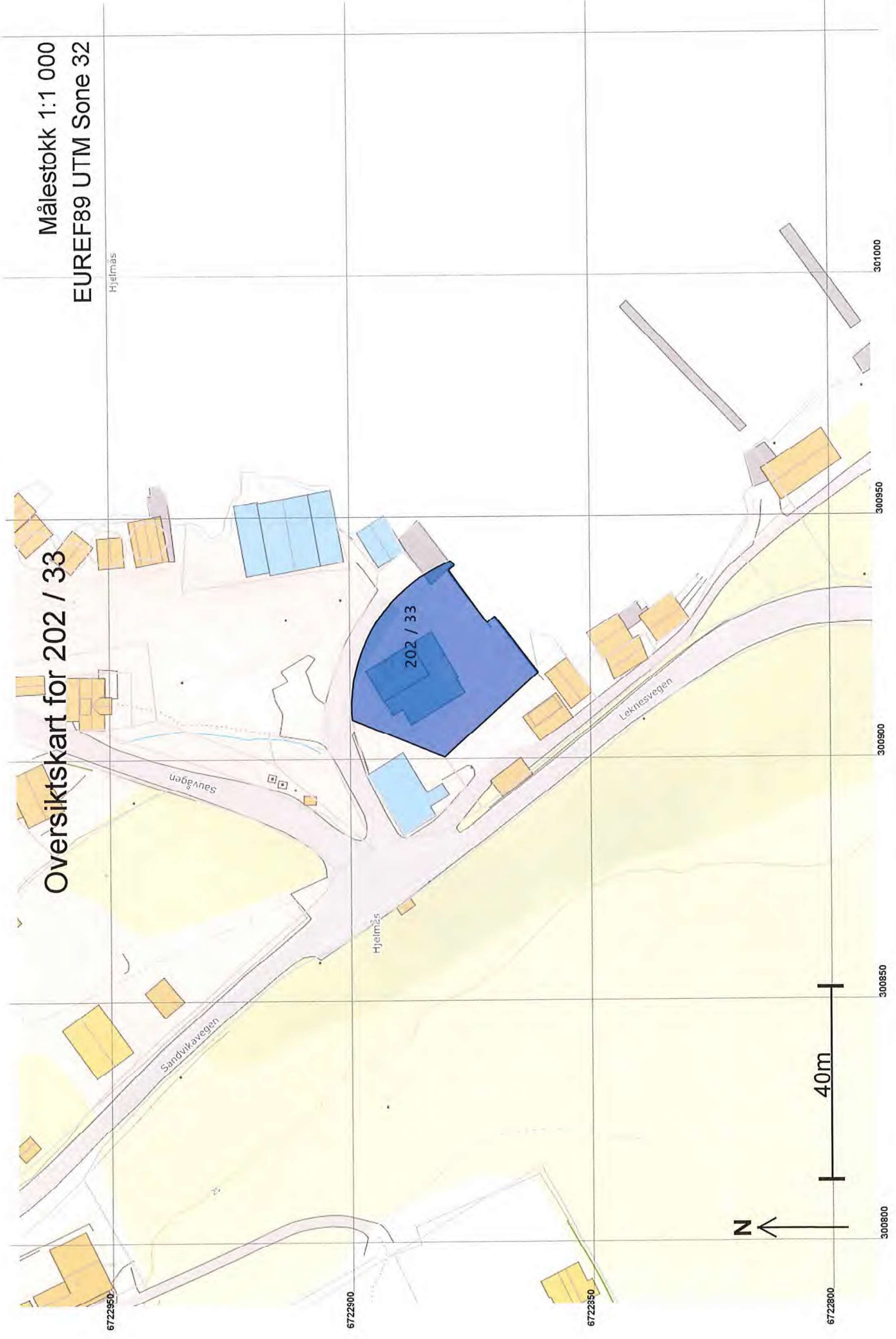
Bygningsnr: 176 294 698
Løpenr: Utbygd areal: 0 Tal bustader: 0 Datoar
Bruksareal bustad: 0 Tal etasjar: 1 Rammeløyve:
Repr.punkt: Koordinatsystem: EUREF89 UTM Sone 32 Bruksareal anna: 0 Vassforsyning: Igangseijingsløyve:
Nord: 6722883 Aust: 300919 Bruksareal totalt: 0 Avløp: 0 Teke(n) i bruk:
Bygningsendringstype: Butikk/forretningsbygning Bruttoareal bustad: 0 Har heis: Nei Mellombels bruksløyve:
Bygningstype: Bruttoareal anna: 0 Ferdiggattest:
Næringsgruppe: Bruttoareal totalt: 0
Bygningsstatus: Teke(n) i bruk
Energikjelder:
Oppvarming: Alternativt areal: 0
Alternativt areal 2: 0

Etasjar
Etasje Tal på bueningar BRA bustad BRA anna BRA totalt BTA bustad BTA anna BTA totalt Alt. areal Alt. areal 2
H01 0 0 0 0 0 0 0 0 0 0 0 0

Brukseiningar
Adresse Brukseiningnummer Brukseiningstype Bruksareal Tal rom Kjøkkentilgang Bad WC Matrikkeleining
1147 Leknesvegen 391 H0101 Anna enn bustad 0 0 0 0 0 0 202/33

Målestokk 1:1 000
EUREF89 UTM Sone 32

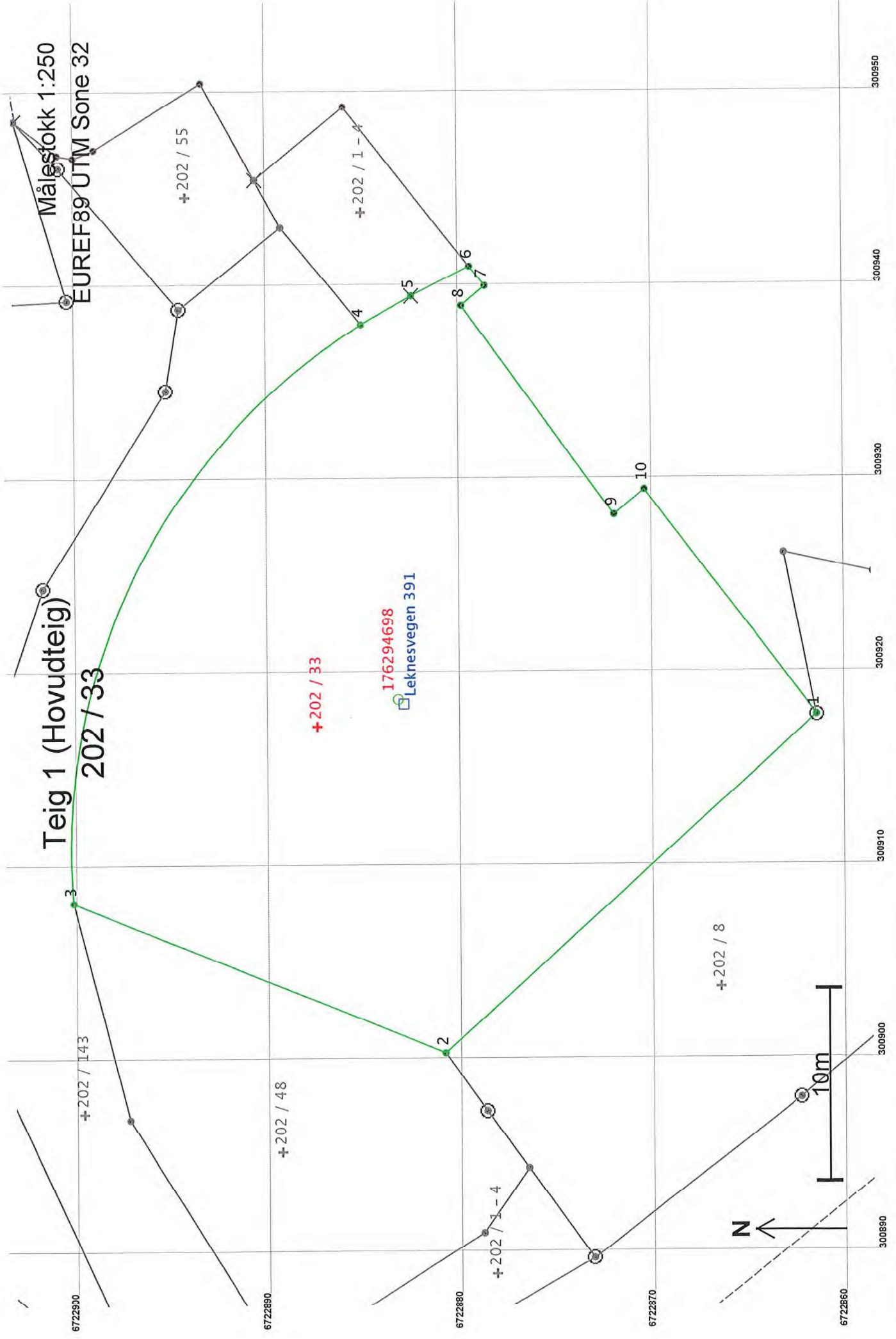
Oversiktskart for 202 / 33



Matrikelbrev for 4631 - 202 / 33

Side 6 av 8

24.03.2021 14.53



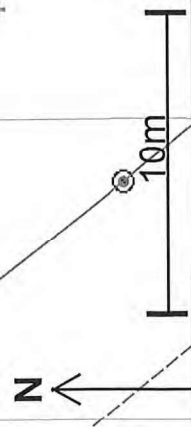
Teig 1 (Hovudteig)
202 / 33

Målestokk 1:250
EUREF89 UTM Sone 32

+202 / 33

176294698
Leknesvegen 391

+202 / 8



Areal og koordinatar

Arealmerknad: Areal: 924,7

Representasjonssystem: EUREF89 UTM Sone 32

Nord: 6722888

Aust: 300917

Grensepunkt / Grenselinje**Ytre avgrensing**

Løpenr	Nord	Aust	Grensemerke nedsett i / Lengde (m) Linjeinformasjon	Målemetode	Nøyaktighet (SD i cm)	Radius
1	6722861,68	300917,69	Mur Offentleg godkjent grensemerke	96 GPS kinematisk (Real time kinematic)	13	
			26,05		14	
2	6722881,03	300900,25	Vegkant	96 GPS kinematisk (Real time kinematic)	13	
			20,84		14	
3	6722900,35	300908,05	Vegkant	96 GPS kinematisk (Real time kinematic)	13	31,99
			35,17		14	
4	6722885,28	300937,88	Vegkant	96 GPS kinematisk (Real time kinematic)	13	
			3,04		14	
5	6722882,63	300939,36	Jordfast stein Kors	96 GPS kinematisk (Real time kinematic)	13	
			3,39		14	
6	6722879,60	300940,87	Annan terrengdetalj Annan detalj	96 GPS kinematisk (Real time kinematic)	13	
			1,27		14	
7	6722878,82	300939,87	Annan terrengdetalj Annan detalj	96 GPS kinematisk (Real time kinematic)	13	
			1,58		14	
8	6722880,03	300938,86	Annan terrengdetalj Annan detalj	96 GPS kinematisk (Real time kinematic)	13	
			13,36		14	
9	6722872,18	300928,05	Annan terrengdetalj Annan detalj	96 GPS kinematisk (Real time kinematic)	13	
			2,05		14	
10	6722870,59	300929,34	Annan terrengdetalj Annan detalj	96 GPS kinematisk (Real time kinematic)	13	
			14,67		14	