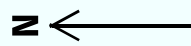
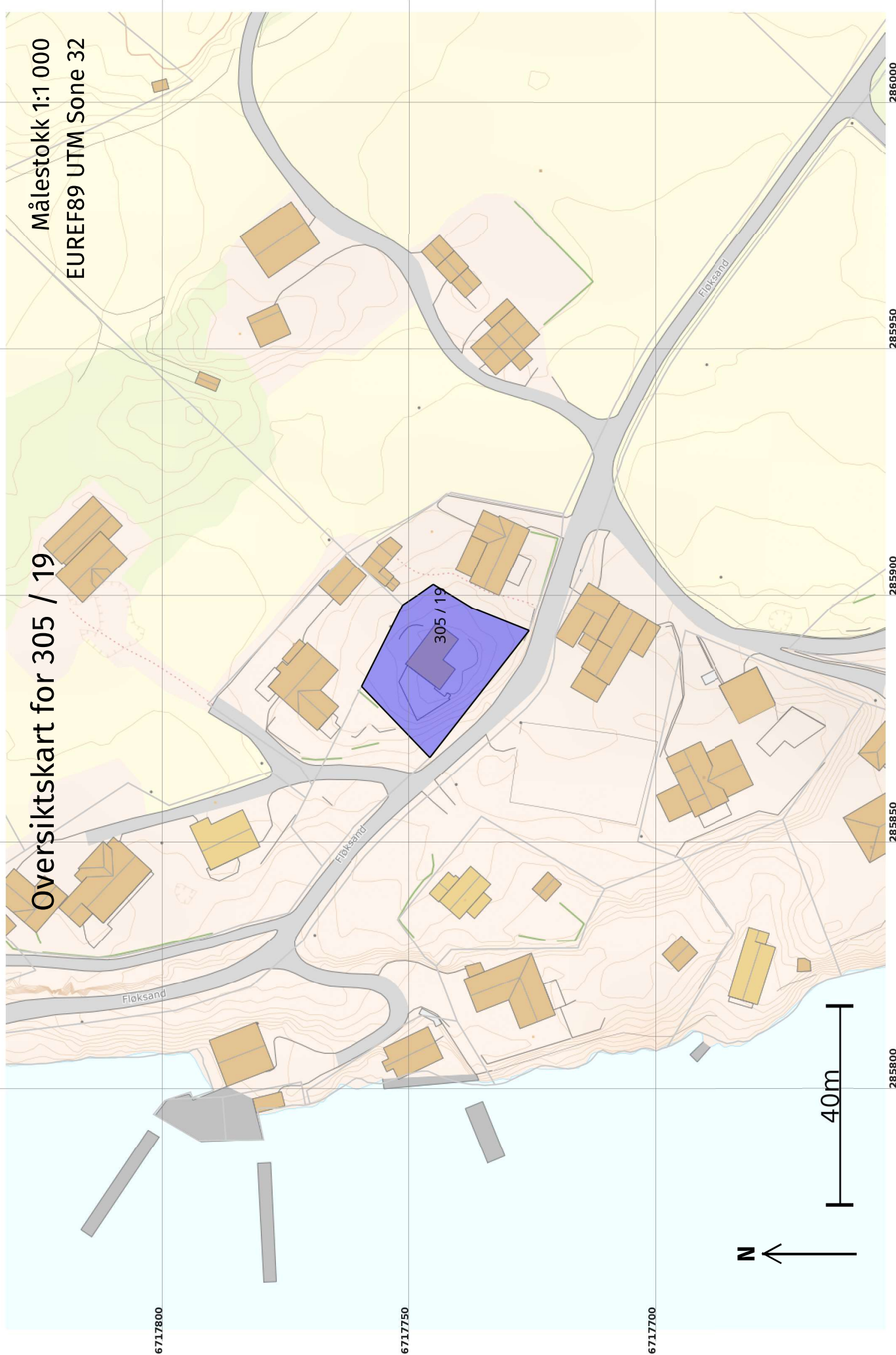
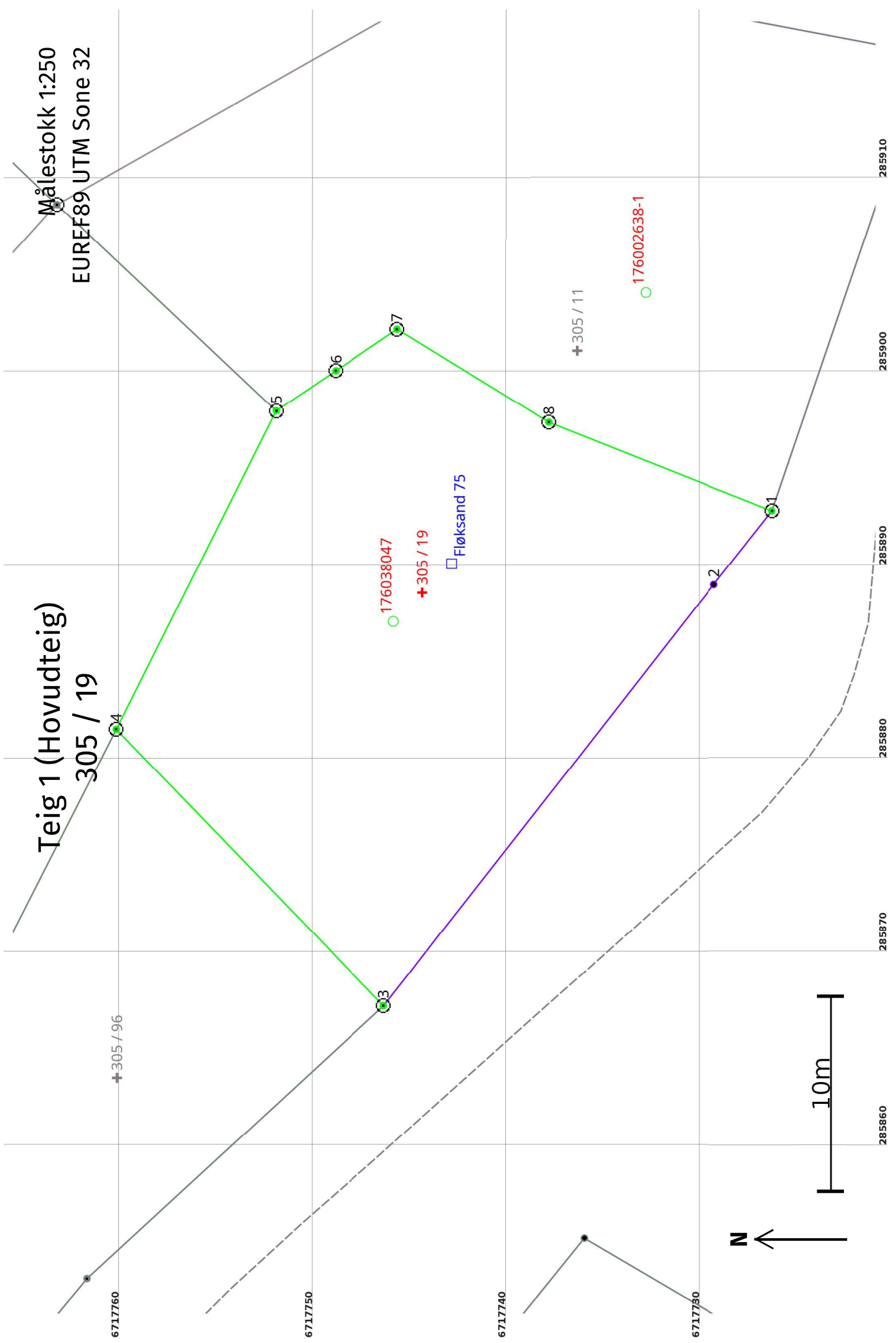


Oversiktskart for 305 / 19

Målestokk 1:1 000
EUREF89 UTM Sone 32



40m



Areal og koordinatar

Areal: 611,6

Arealmerknad:

Representasjonssystem: EUREF89 UTM Sone 32**Nord:** 6717745**Aust:** 285889**Grensepunkt / Grenselinje****Ytre avgrensing**

Løpenr	Nord	Aust	Grensemerke nedsett i / Grensepunkttype /		Målemetode	Nøyaktighet (SD i cm)	Radius
			Lengde (m)	Linjeinformasjon			
1	6717726,47	285892,75	Fjell	Offentleg godkjent grensemerke	96 GNSS: Fasemåling (Real time kinematic)	10	
2	6717729,47	285888,93	4,86	Umerkt	69 Utrekna	100	
			27,64				
3	6717746,52	285867,18	Fjell	Offentleg godkjent grensemerke	96 GNSS: Fasemåling (Real time kinematic)	10	
4	6717760,34	285881,46	19,87	Jord	Offentleg godkjent grensemerke	96 GNSS: Fasemåling (Real time kinematic)	10
			18,38				
5	6717752,08	285897,88	Fjell	Offentleg godkjent grensemerke	96 GNSS: Fasemåling (Real time kinematic)	10	
6	6717748,99	285899,96	3,72	Offentleg godkjent grensemerke	96 GNSS: Fasemåling (Real time kinematic)	10	
			3,83				
7	6717745,82	285902,11	9,19	Offentleg godkjent grensemerke	96 GNSS: Fasemåling (Real time kinematic)	10	
8	6717737,99	285897,30	12,39	Offentleg godkjent grensemerke	96 GNSS: Fasemåling (Real time kinematic)	10	