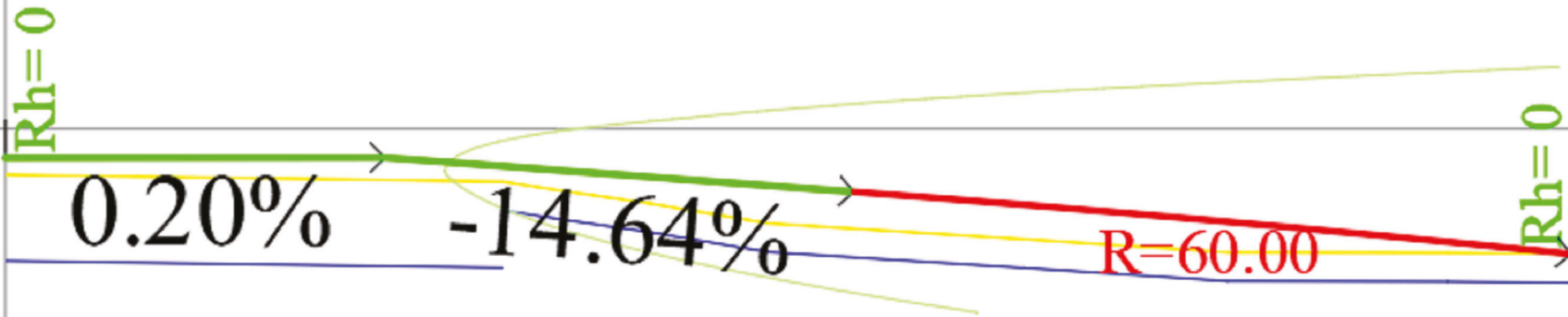
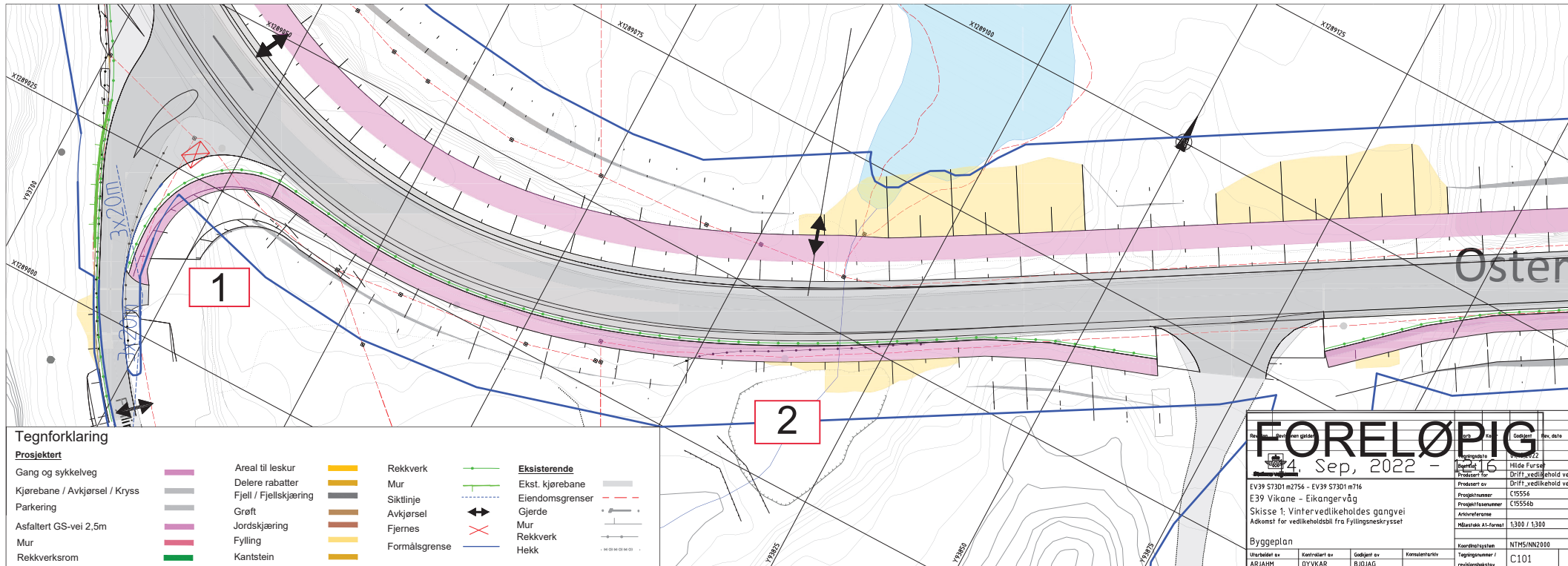


Avkjørsel vedlikeholdsbil



Som vist



Tegnforklaring

Prosjektet	
Gang og sykkelveg	Rekkverk
Kjørebane / Avkjørsel / Kryss	Mur
Parkering	Siktlinje
Asfaltert GS-vei 2,5m	Avkjørsel
Mur	Fjernes
Rekkverksrom	Formålsgrænse
Areal til leskur	Rekkverk
Delere rabatter	Mur
Fjell / Fjellskjæring	Siktlinje
Groft	Avkjørsel
Jordskjæring	Fjernes
Fylling	Formålsgrænse
Kantstein	Rekkverk

Eksisterende	
—	Eksst. kjørebane
- - -	Eiendomsgrænser
—	Gjerde
—	Mur
—	Rekkverk
—	Hekk

FORELØPIG

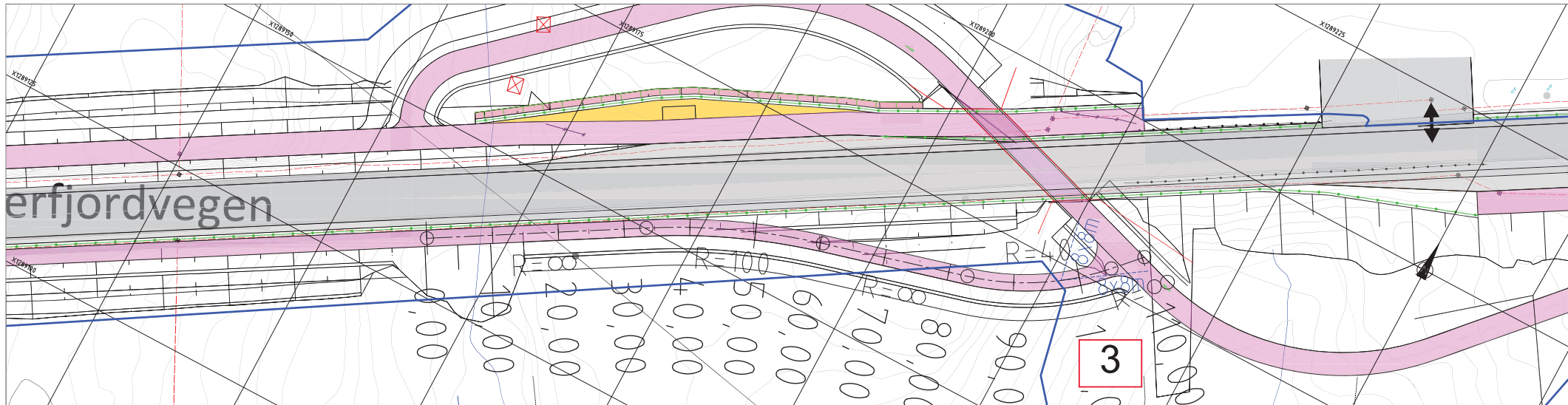
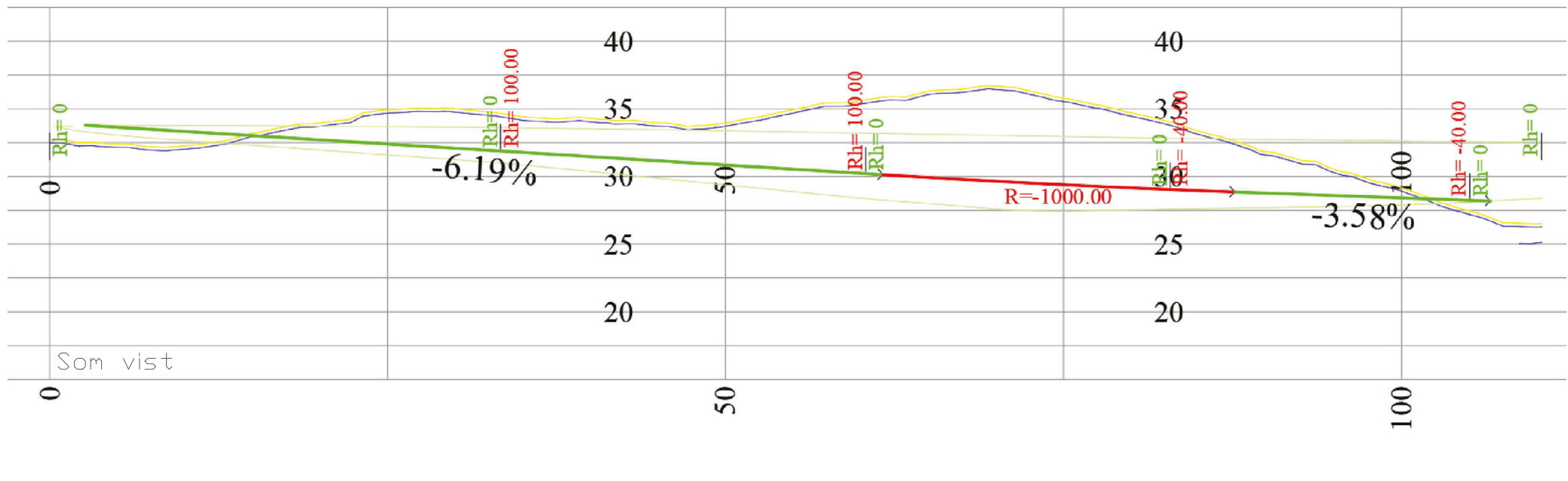
4. Sep, 2022 - 16. Okt, 2022

EV39 57301 m2756 - EV39 57301 m716
E39 Vikane - Eikangervåg
Skisse 1: Vintervedlikeholdes gangvei
Adkomst for vedlikeholdsbil fra Fyllingsneskrysset

Utarbeidet av	Revisert av	Godkjent av	Kommentar/rev.
ARIAHM	ØYVKAR	BIGJAG	

Prosjekt	Drift, vedlikehold vst
Prosjekt nummer	C15556
Prosjekt fase nummer	C15556b
Arkivreferanse	
Målestokk AT-forst	1:300 / 1:300
Koordinat system	NTHS/NN2000
Tegning nummer / revidert dato	C101

2,5m asfaltert GS-veg



Tegnforklaring

Prosjektet	
Gang og sykkelveg	
Kjørebane / Avkjørsel / Kryss	
Parkering	
Asfaltert GS-vei 2,5m	
Mur	
Rekkverksrom	
Areal til leskur	
Delere rabatter	
Fjell / Fjellskjæring	
Groft	
Jordskjæring	
Fylling	
Kantstein	
Rekkverk	
Mur	
Siktlinje	
Avkjørsel	
Fjernes	
Formålsgrense	
Eksisterende	
Ekst. kjørebane	
Eiendomsgrenser	
Gjerde	
Mur	
Rekkverk	
Hekk	

FORELØPIG

5. Sep, 2022 - 15. Sep, 2022

EV39 57301 m2756 - EV39 57301 m716
E39 Vikane - Eikangervåg
Skisse 1. Vintervedlikeholdes gangvei
2,5m asfaltert GS-veg

Utvalgt av	ARI/AM	Redigert av	ØY/VAR	Godkjent av	BJØ/JAG	Kommentarer	
Byggeplan		Koordinatstasjon	NTHS/NN2000	Tegningnummer /	revidert/aktiver		C102