

**For matrikkelenhet:**

Kommune: 4631 - ALVER
Gårdsnummer: 11
Bruksnummer: 7

Utskriftsdato/klokkeslett: 20.10.2022 kl. 12:29

Produsert av: Kjell Rune Standal - Alver

Attestert av: Alver kommune

Orientering om matrikkelbrev

Matrikkelbrevet er hjemlet i «Lov om egedomsregistrering» (matrikkelova) av 17. juni 2005. Etter definisjonen i matrikkelovens § 3 d) er matrikkelbrevet en attestert utskrift av matrikkelen som viser alle registrerte opplysninger om en matrikkelenhet ved oppgitt dato.

Om fullstendighet og nøyaktighet i matrikkelbrevet

Matrikkelen ble etablert ved konvertering av data fra tidligere registre. Det kan variere hvor gode disse dataene er med hensyn på fullstendighet og nøyaktighet. I enkelte tilfeller kan grensepunkt og grenselinjer mangle helt eller delvis eller være feil registrert. Det kan også være feil og mangler ved registrert bygnings- og adresseinformasjon. Fullstendighet og stedfestingsnøyaktighet er generelt bedre innenfor enn utenfor tettbygd strøk. Vær oppmerksom på at for mange matrikkelenheter og bygg hefter usikkerhet ved arealet som oppgis.

For utfyllende informasjon: www.kartverket.no/matrikkelbrev

Matrikkelenhet

Matrikkelenhetstype: Grunneiendom
Bruksnavn: Vestre Hosøy
Etableringsdato: 04.06.1903
Skyld: 0,17
Er tinglyst: Ja
Har festegrunner: Nei
Er seksjonert: Nei

Arealrapport

Tekst	Areal	Kommentar
Beregna areal for 11 / 7	85 377,7 m2	Ukjent grenseforløp

Eierforhold

Tinglyste eierforhold

Rolle	Status	Føds.d./org.nr	Navn	Bruksenhet	Adresse	Andel
Hjemmelshaver		200364	SAGSTAD RANVEIG		HOSØYVEGEN 124 5993 OSTEREIDET	1 / 2
Hjemmelshaver		200757	VELAND STEIN		HOSØYVEGEN 124 5993 OSTEREIDET	1 / 2

Oversikt over teiger

(EUREF89 UTM Sone 32)

Løpenr	Type	Hovedteig	Nord	Øst	Høyde	Areal	Merknader
1	Teig	Ja	6733513	301923		79 625,2 m2	Hjelpelinje vannkant, Hjelpelinje vegkant
2	Teig	Nei	6733346	302130		3 093,3 m2	Hjelpelinje vannkant, Hjelpelinje vegkant
3	Teig	Nei	6733840	301586		2 593,5 m2	Hjelpelinje vannkant
4	Teig	Nei	6733302	302157		29,7 m2	Hjelpelinje vannkant
5	Teig	Nei	6733281	302087		24,4 m2	Hjelpelinje vannkant
6	Teig	Nei	6733870	301591		7,9 m2	Hjelpelinje vannkant
7	Teig	Nei	6733875	301587		3,7 m2	Hjelpelinje vannkant

Forretninger der matrikkelenheten er involvert

Forretning	Forretningsdokumentdato	Tinglysing	Matrikkelføring		
Forretningstype	Kommunal saksreferanse	Status	Endret dato	Signatur	Dato
Årsak til feilretting	Nettadresse (URL)				
	Annen referanse				

Forretning Forretningstype Årsak til feilretting	Forretningsdokumentdato Kommunal saksreferanse Nettadresse (URL) Annen referanse	Status	Tinglysing	Endret dato	Matrikkelføring Signatur Dato
Sammenslåing av matrikkelenheter Sammenslåing	20.10.2022 22/7331	Tinglyst		20.10.2022	kjestan 20.10.2022
		Rolle	Matrikkelenhet		Arealendring
		Avgiver	4631 - 11/116		-1 808,4
		Mottaker	4631 - 11/7		1 808,4
Omnummerering v/kommuneendring Omnummerering	01.01.2020	Tinglyst		01.01.2020	smatmynd 01.01.2020
		Omnummerert til:	4631 - 11/7		
		Omnummerert fra:	1263 - 11/7		
Grensejustering Grensejustering	29.12.1997 113/97				HS
		Rolle	Matrikkelenhet		Arealendring
		Avgiver	1263 - 11/72		-409
		Mottaker	1263 - 11/7		409
Grensejustering Grensejustering	29.12.1997 113/97				HS
		Rolle	Matrikkelenhet		Arealendring
		Avgiver	1263 - 11/7		-388
		Mottaker	1263 - 11/72		388
Opprett ny grunneiendom ved fradeling Kart- og delingsforretning	08.10.1992				
		Rolle	Matrikkelenhet		Arealendring
		Avgiver	1263 - 11/7		-1 808
		Mottaker	1263 - 11/116		1 808
Opprett ny grunneiendom ved fradeling Kart- og delingsforretning	27.01.1986				
		Rolle	Matrikkelenhet		Arealendring
		Avgiver	1263 - 11/7		-170
		Mottaker	1263 - 11/111		170

Forretning Forretningstype Årsak til feilretting	Forretningsdokumentdato Kommunal saksreferanse Nettadresse (URL) Annen referanse	Status	Tinglysing	Endret dato	Matrikkelføring Signatur Dato
Skylddeling Skylddeling	03.10.1980				
		Rolle	Matrikkelenhet		Arealendring
		Avgiver	1263 - 11/7		0
		Mottaker	1263 - 11/103		0
Endre egenskap Feilretting Feilføring	01.01.1980 18/2060 18/33228				saerit 07.12.2018
		Rolle	Matrikkelenhet		Arealendring
		Avgiver	1263 - 11/7		0
Endre egenskap Feilretting Feilføring	01.01.1980 18/2060 18/33228				hannin 27.08.2018
		Rolle	Matrikkelenhet		Arealendring
		Avgiver	1263 - 11/7		0
Skylddeling Skylddeling	14.07.1961				SS
		Rolle	Matrikkelenhet		Arealendring
		Avgiver	1263 - 11/7		-1 223
		Mottaker	1263 - 11/72		1 223
Skylddeling Skylddeling	25.05.1957				
		Rolle	Matrikkelenhet		Arealendring
		Avgiver	1263 - 11/7		0
		Mottaker	1263 - 11/70		0
Skylddeling Skylddeling	11.09.1933				
		Rolle	Matrikkelenhet		Arealendring
		Avgiver	1263 - 11/7		0
		Mottaker	1263 - 11/12		0

Forretning Forretningstype Årsak til feilretting	Forretningsdokumentdato Kommunal saksreferanse Nettadresse (URL) Annen referanse	Status	Tinglysing	Endret dato	Matrikkelføring	
					Signatur	Dato
Skylddeling	04.06.1903					
Skylddeling		Rolle	Matrikkelenhet		Arealendring	
		Avgiver	1263 - 11/5		0	
		Mottaker	1263 - 11/7		0	

Skylddeling	04.06.1903					
Skylddeling		Rolle	Matrikkelenhet		Arealendring	
		Avgiver	1263 - 11/1		0	
		Mottaker	1263 - 11/7		0	

Forretninger der matrikkelenheten er berørt

Forretning Forretningstype Årsak til feilretting	Forretningsdokumentdato Kommunal saksreferanse Nettadresse (URL) Annen referanse	Status	Tinglysing	Endret dato	Matrikkelføring	
					Signatur	Dato
Kvalitetsheving for eksisterende matrikkelenhet	17.07.2018				1263rye	17.07.2018
Oppmålingsforretning		Rolle	Matrikkelenhet		Arealendring	
		Berørt	1263 - 11/4		0	
		Berørt	1263 - 11/7		0	
Kvalitetsheving for eksisterende matrikkelenhet	15.05.2018				1263rye	15.05.2018
Annen forretningstype		Rolle	Matrikkelenhet		Arealendring	
		Berørt	1263 - 11/4		0	
		Berørt	1263 - 11/7		0	

Forretning Forretningstype Årsak til feilretting	Forretningsdokumentdato Kommunal saksreferanse Nettadresse (URL) Annen referanse	Status	Tinglysing	Endret dato	Matrikkelføring Signatur Dato
Kvalitetsheving for eksisterende matrikkelenhet Annen forretningstype	13.03.2017				1263onl 13.03.2017
		Rolle	Matrikkelenhet		Arealendring
		Berørt	1263 - 11/7		0
		Berørt	1263 - 11/103		0
Kvalitetsheving for eksisterende matrikkelenhet Annen forretningstype	13.03.2017				1263onl 13.03.2017
		Rolle	Matrikkelenhet		Arealendring
		Berørt	1263 - 11/7		0
		Berørt	1263 - 11/103		0
Matrikuler umatrikulert grunn som grunneiendom Annen forretningstype	22.11.2011 2010/370 233/2011				1263wik 22.11.2011
		Rolle	Matrikkelenhet		Arealendring
		Mottaker	1263 - 11/135		12 252
		Berørt	1263 - Mnr mangler		0
		Berørt	1263 - 11/1		0
		Berørt	1263 - 11/2		0
		Berørt	1263 - 11/3		0
		Berørt	1263 - 11/4		0
		Berørt	1263 - 11/5		0
		Berørt	1263 - 11/7		0
		Berørt	1263 - 11/70		0
		Berørt	1263 - 11/76		0
		Berørt	1263 - 11/77		0
		Berørt	1263 - 11/91		0
		Berørt	1263 - 11/99		0
		Berørt	1263 - 11/114		0
		Berørt	1263 - 11/115		0
		Berørt	1263 - 11/130		0
		Berørt	1263 - 11/131		0

Forretning Forretningstype Årsak til feilretting	Forretningsdokumentdato Kommunal saksreferanse Nettadresse (URL) Annen referanse	Status	Tinglysing	Endret dato	Matrikkelføring	
					Signatur	Dato
Kvalitetsheving for eksisterende matrikkelenhet Kartforretning med grensejustering	29.12.1997 113/1997				1263sos	15.05.2013
		Rolle	Matrikkelenhet	Arealendring		
		Berørt	1263 - 11/7	0		
		Berørt	1263 - 11/72	0		
Kvalitetsheving for eksisterende matrikkelenhet Kart- og delingsforretning	09.06.1992 46/1992				1263sos	14.05.2013
		Rolle	Matrikkelenhet	Arealendring		
		Berørt	1263 - 11/7	0		
		Berørt	1263 - 11/116	0		
Kvalitetsheving for eksisterende matrikkelenhet Kart- og delingsforretning	25.10.1984 67/1984				1263sos	14.05.2013
		Rolle	Matrikkelenhet	Arealendring		
		Berørt	1263 - Mnr vann mangler	0		
		Berørt	1263 - 11/4	0		
		Berørt	1263 - 11/7	0		
		Berørt	1263 - 11/111	0		

Adresser

Adresstype	Adressenavn Adressetilleggsnavn	Adressekode Kildekode	Adressenr Koord.syst. Nord	Øst	Kretser	Atkomstpunkt
Vegadresse	Hosøyvegen	1130	124		Grunnkrets: 0406 STRANDA Stemmekrets: 1 OSTEREIDET Kirkesokn: 07070204 Osterfjorden Postnr.område: 5993 OSTEREIDET Tettsted:	Nei
			EUREF89 UTM Sone 32 6733647	301800		
Vegadresse	Hosøyvegen	1130	126		Grunnkrets: 0406 STRANDA Stemmekrets: 1 OSTEREIDET Kirkesokn: 07070204 Osterfjorden Postnr.område: 5993 OSTEREIDET Tettsted:	Nei
			EUREF89 UTM Sone 32 6733470	302015		

Aktive bygg som er registrert på matrikkelenheten

Bygningssnr: 9 870 245	Bebygd areal:	0	Ant. boliger:	1	<u>Datoer</u>	
Løpenr:	Bruksareal bolig:	270	Ant. etasjer:	3	Rammetillatelse:	01.04.1985
Repr.punkt: Koordinatsystem: EUREF89 UTM Sone 32	Bruksareal annet:	0	Vannforsyning:	Privat innlagt	Igangsettingstillatelse:	28.06.1985
Nord: 6733470 Øst: 302015	Bruksareal totalt:	270	Avløp:	Privat kloakk	Tatt i bruk:	29.04.1988
Bygningsendringskode:	Bruttoareal bolig:	0	Har heis:	Nei	Midlertidig brukstillatelse:	
Bygningstype: Våningshus	Bruttoareal annet:	0			Ferdigattest:	
Næringsgruppe: Bolig	Bruttoareal totalt:	0				
Bygningsstatus: Tatt i bruk	Alternativt areal:	0				
Energikilder: Elektrisitet	Alternativt areal 2:	0				
Biobrensel						
Oppvarming: Elektrisk						
Annen oppvarming						

Etasjer

Etasje	Antall boenheter	BRA bolig	BRA annet	BRA totalt	BTA bolig	BTA annet	BTA totalt	Alt. areal	Alt. areal 2
H02	0	64	0	64	0	0	0	0	0
H01	1	112	0	112	0	0	0	0	0
U01	0	94	0	94	0	0	0	0	0

Bruksenheter

Adresse	Bruksenhetsnummer	Bruksenhetstype	Bruksareal	Ant. rom	Kjøkkentilgang	Bad	WC	Matrikkelenhet
1130 Hosøyvegen 126	H0101	Bolig	270	5	Kjøkken	2	3	11/7

Kontaktpersoner

Rolle	Føds.dato/org.nr	Navn	Bruksenhet	Adresse
Tiltakshaver		VELAND ANDERS T		

Bygningssnr: 12 499 302	Bebygd areal:	0	Ant. boliger:	1	<u>Datoer</u>	
Løpenr:	Bruksareal bolig:	188	Ant. etasjer:	2	Rammetillatelse:	26.05.1993
Repr.punkt: Koordinatsystem: EUREF89 UTM Sone 32	Bruksareal annet:	0	Vannforsyning:	Privat innlagt	Igangsettingstillatelse:	01.09.1994
Nord: 6733647 Øst: 301801	Bruksareal totalt:	188	Avløp:	Privat kloakk	Tatt i bruk:	11.05.1995
Bygningsendringskode:	Bruttoareal bolig:	0	Har heis:	Nei	Midlertidig brukstillatelse:	
Bygningstype: Enebolig	Bruttoareal annet:				Ferdigattest:	
Næringsgruppe: Bolig	Bruttoareal totalt:	0				
Bygningsstatus: Tatt i bruk	Alternativt areal:	0				
Energikilder: Elektrisitet	Alternativt areal 2:	0				
Biobrensel						
Oppvarming: Elektrisk						
Annen oppvarming						

Etasjer

Etasje	Antall boenheter	BRA bolig	BRA annet	BRA totalt	BTA bolig	BTA annet	BTA totalt	Alt. areal	Alt. areal 2
L01	0	74	0	74	0	0	0	0	0
H01	1	114	0	114	0	0	0	0	0

Bruksenheter

Adresse	Bruksenhetsnummer	Bruksenhetstype	Bruksareal	Ant. rom	Kjøkkentilgang	Bad	WC	Matrikkelenhet
1130 Hosøyvegen 124	H0101	Bolig	188	5	Kjøkken	2	2	11/7

Kontaktpersoner

Rolle	Føds.dato/org.nr	Navn	Bruksenhet	Adresse
Tiltakshaver		SAGSTAD RANVEIG		
Tiltakshaver		VELAND STEIN		

Bygningsnr:	12 499 310	Bebygd areal:	0	Ant. boliger:	0	<u>Datoer</u>	
Løpenr:		Bruksareal bolig:	0	Ant. etasjer:	1	Rammetillatelse:	26.05.1993
Repr.punkt:	Koordinatsystem: EUREF89 UTM Sone 32	Bruksareal annet:	35	Vannforsyning:		Igangsettingstillatelse:	26.05.1996
	Nord: 6733628 Øst: 301807	Bruksareal totalt:	35	Avløp:		Tatt i bruk:	26.05.1998
Bygningsendringskode:		Bruttoareal bolig:	0	Har heis:	Nei	Midlertidig brukstillatelse:	
Bygningstype:	Garasjeuthus anneks til bolig	Bruttoareal annet:				Ferdigattest:	
Næringsgruppe:	Annet som ikke er næring	Bruttoareal totalt:	0				
Bygningsstatus:	Tatt i bruk	Alternativt areal:	0				
Energikilder:		Alternativt areal 2:	0				
Oppvarming:							

Etasjer

Etasje	Antall boenheter	BRA bolig	BRA annet	BRA totalt	BTA bolig	BTA annet	BTA totalt	Alt. areal	Alt. areal 2
H01	0	0	35	35	0	0	0	0	0

Bruksenheter

Adresse	Bruksenhetsnummer	Bruksenhetstype	Bruksareal	Ant. rom	Kjøkkentilgang	Bad	WC	Matrikkelenhet
		Unummerert bruksenhet	0	0		0	0	11/7

Kontaktpersoner

Rolle	Føds.dato/org.nr	Navn	Bruksenhet	Adresse
Tiltakshaver		SAGSTAD RANVEIG		
Tiltakshaver		VELAND STEIN		

Bygningsnr: 12 500 491
Løpenr:
 Repr.punkt: Koordinatsystem: EUREF89 UTM Sone 32
 Nord: 6733477 Øst: 302027
 Bygningsendringskode:
 Bygningstype: Hus for dyr/landbr.lager/silo
 Næringsgruppe: Jordbruk, skogbruk og fiske
 Bygningsstatus: Tatt i bruk
 Energikilder:
 Oppvarming:

Bebygd areal: 0 Ant. boliger: 0
 Bruksareal bolig: 0 Ant. etasjer: 1
 Bruksareal annet: 32 Vannforsyning:
 Bruksareal totalt: 32 Avløp:
 Bruttoareal bolig: 0 Har heis: Nei
 Bruttoareal annet:
 Bruttoareal totalt: 0
 Alternativt areal: 0
 Alternativt areal 2: 0

Datoer
 Rammetillatelse: 28.02.1994
 Igangsettingstillatelse: 01.08.1995
 Tatt i bruk: 01.11.1995
 Midlertidig brukstillatelse:
 Ferdigattest:

Etasjer

Etasje	Antall boenheter	BRA bolig	BRA annet	BRA totalt	BTA bolig	BTA annet	BTA totalt	Alt. areal	Alt. areal 2
H01	0	0	32	32	0	0	0	0	0

Bruksenheter

Adresse	Bruksenhetsnummer	Bruksenhetstype	Bruksareal	Ant. rom	Kjøkkentilgang	Bad	WC	Matrikkelenhet
		Unummerert bruksenhet	0	0		0	0	11/7

Kontaktpersoner

Rolle	Føds.dato/org.nr	Navn	Bruksenhet	Adresse
Tiltakshaver		VELAND ANDERS T		

Bygningsnr: 176 302 550
Løpenr:
 Repr.punkt: Koordinatsystem: EUREF89 UTM Sone 32
 Nord: 6733500 Øst: 301961
 Bygningsendringskode:
 Bygningstype: Hus for dyr/landbr.lager/silo
 Næringsgruppe:
 Bygningsstatus: Tatt i bruk
 Energikilder:
 Oppvarming:

Bebygd areal: 0 Ant. boliger: 0
 Bruksareal bolig: 0 Ant. etasjer: 0
 Bruksareal annet: 0 Vannforsyning:
 Bruksareal totalt: 0 Avløp:
 Bruttoareal bolig: 0 Har heis: Nei
 Bruttoareal annet:
 Bruttoareal totalt: 0
 Alternativt areal: 0
 Alternativt areal 2: 0

Datoer
 Rammetillatelse:
 Igangsettingstillatelse:
 Tatt i bruk:
 Midlertidig brukstillatelse:
 Ferdigattest:

Bruksenheter

Adresse	Bruksenhetsnummer	Bruksenhetstype	Bruksareal	Ant. rom	Kjøkkentilgang	Bad	WC	Matrikkelenhet
		Unummerert bruksenhet	0	0		0	0	11/7

Bygningsnr: 176 302 585
Løpenr:
 Repr.punkt: Koordinatsystem: EUREF89 UTM Sone 32
 Nord: 6733649 Øst: 301822
 Bygningsendringskode:
 Bygningstype: Garasjeuthus anneks til bolig
 Næringsgruppe:
 Bygningsstatus: Tatt i bruk
 Energikilder:
 Oppvarming:

Bebygd areal: 0 Ant. boliger: 0
 Bruksareal bolig: 0 Ant. etasjer: 0
 Bruksareal annet: 0 Vannforsyning:
 Bruksareal totalt: 0 Avløp:
 Bruttoareal bolig: 0 Har heis: Nei
 Bruttoareal annet:
 Bruttoareal totalt: 0
 Alternativt areal: 0
 Alternativt areal 2: 0

Datoer
 Rammetillatelse:
 Igangsettingstillatelse:
 Tatt i bruk:
 Midlertidig brukstillatelse:
 Ferdigattest:

Bruksenheter

Adresse	Bruksenhetsnummer	Bruksenhetstype	Bruksareal	Ant. rom	Kjøkkentilgang	Bad	WC	Matrikkelenhet
		Unummerert bruksenhet	0	0		0	0	11/7

Bygningsnr: 176 302 593
Løpenr:
 Repr.punkt: Koordinatsystem: EUREF89 UTM Sone 32
 Nord: 6733733 Øst: 301702
 Bygningsendringskode:
 Bygningstype: Driftsb. fiske/fangst/oppdr
 Næringsgruppe:
 Bygningsstatus: Tatt i bruk
 Energikilder:
 Oppvarming:

Bebygd areal: 0 Ant. boliger: 0
 Bruksareal bolig: 0 Ant. etasjer: 0
 Bruksareal annet: 0 Vannforsyning:
 Bruksareal totalt: 0 Avløp:
 Bruttoareal bolig: 0 Har heis: Nei
 Bruttoareal annet:
 Bruttoareal totalt: 0
 Alternativt areal: 0
 Alternativt areal 2: 0

Datoer
 Rammetillatelse:
 Igangsettingstillatelse:
 Tatt i bruk:
 Midlertidig brukstillatelse:
 Ferdigattest:

Bruksenheter

Adresse	Bruksenhetsnummer	Bruksenhetstype	Bruksareal	Ant. rom	Kjøkkentilgang	Bad	WC	Matrikkelenhet
		Unummerert bruksenhet	0	0		0	0	11/7

Bygningsnr: 176 302 607
Løpenr:
 Repr.punkt: Koordinatsystem: EUREF89 UTM Sone 32
 Nord: 6733735 Øst: 301696
 Bygningsendringskode:
 Bygningstype: Driftsb. fiske/fangst/oppdr
 Næringsgruppe:
 Bygningsstatus: Tatt i bruk
 Energikilder:
 Oppvarming:

Bebygd areal: 0 Ant. boliger: 0
 Bruksareal bolig: 0 Ant. etasjer: 0
 Bruksareal annet: 0 Vannforsyning:
 Bruksareal totalt: 0 Avløp:
 Bruttoareal bolig: 0 Har heis: Nei
 Bruttoareal annet:
 Bruttoareal totalt: 0
 Alternativt areal: 0
 Alternativt areal 2: 0

Datoer
 Rammetillatelse:
 Igangsettingstillatelse:
 Tatt i bruk:
 Midlertidig brukstillatelse:
 Ferdigattest:

Bruksenheter

Adresse	Bruksenhetsnummer	Bruksenhetstype	Bruksareal	Ant. rom	Kjøkkentilgang	Bad	WC	Matrikkelenhet
		Unummerert bruksenhet	0	0		0	0	11/7

Bygningsnr: 176 339 578
Løpenr:
 Repr.punkt: Koordinatsystem: EUREF89 UTM Sone 32
 Nord: 6733665 Øst: 301834
 Bygningsendringskode:
 Bygningstype: Garasjeuthus anneks til bolig
 Næringsgruppe: Annet som ikke er næring
 Bygningsstatus: Tatt i bruk
 Energikilder:
 Oppvarming:

Bebygd areal: 0 Ant. boliger: 0
 Bruksareal bolig: 0 Ant. etasjer: 0
 Bruksareal annet: 0 Vannforsyning:
 Bruksareal totalt: 0 Avløp:
 Bruttoareal bolig: 0 Har heis: Nei
 Bruttoareal annet:
 Bruttoareal totalt: 0
 Alternativt areal: 0
 Alternativt areal 2: 0

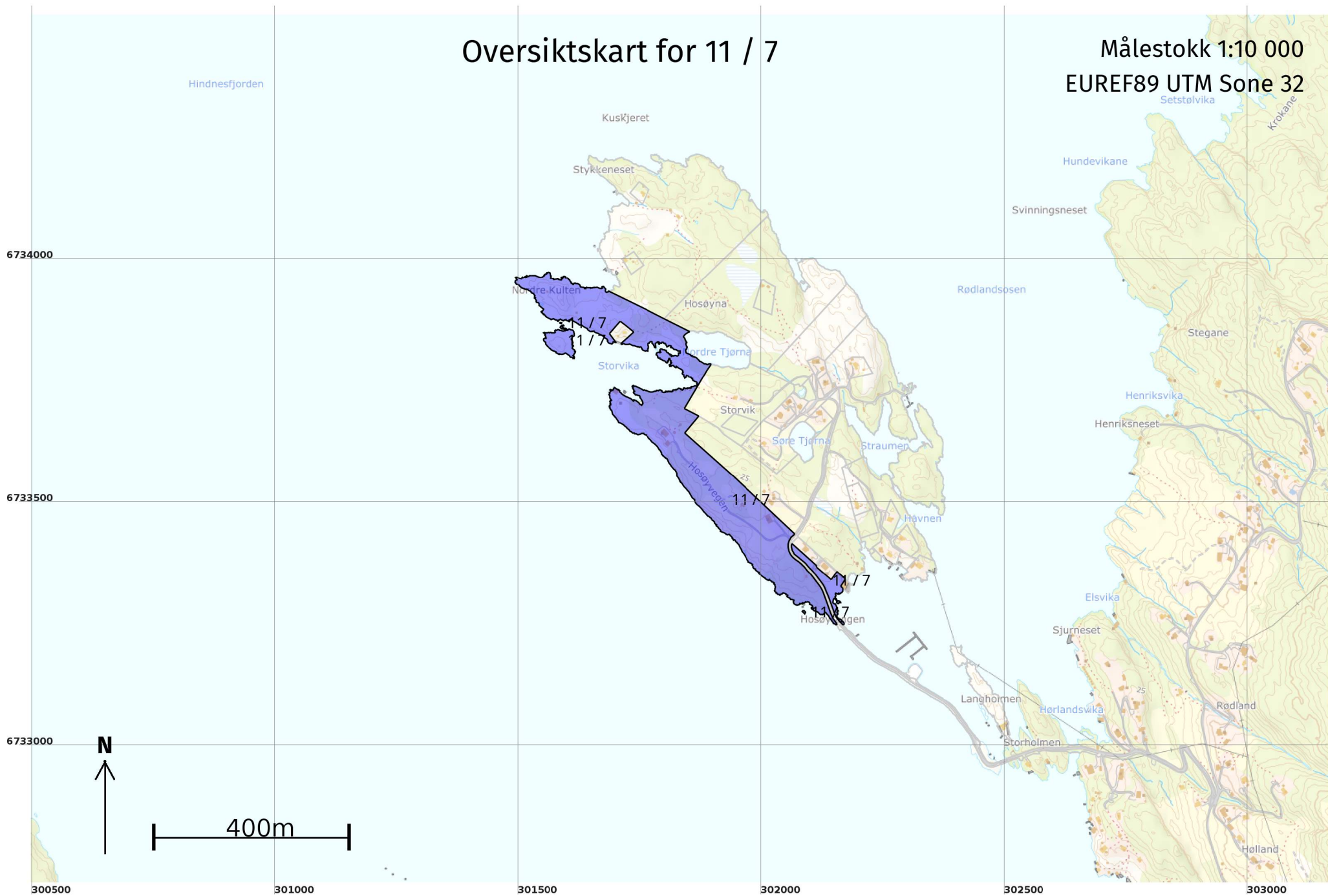
Datoer
 Rammetillatelse:
 Igangsettingstillatelse:
 Tatt i bruk:
 Midlertidig brukstillatelse:
 Ferdigattest:

Bruksenheter

Adresse	Bruksenhetsnummer	Bruksenhetstype	Bruksareal	Ant. rom	Kjøkkentilgang	Bad	WC	Matrikkelenhet
		Unummerert bruksenhet	0	0		0	0	11/7

Oversiktskart for 11 / 7

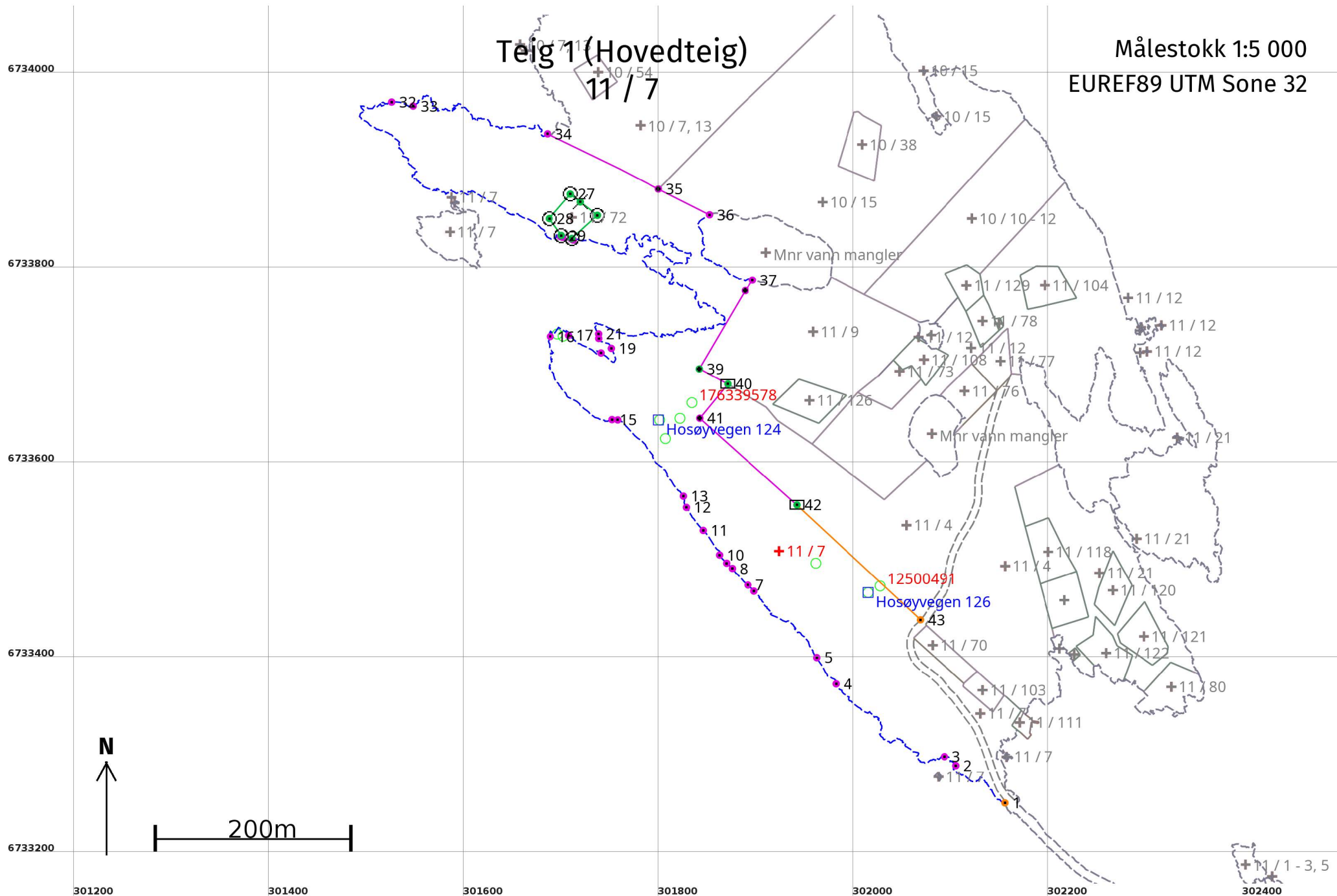
Målestokk 1:10 000
EUREF89 UTM Sone 32



Teig 1 (Hovedteig)

11 / 7

Målestokk 1:5 000
EUREF89 UTM Sone 32



Areal og koordinater

Areal: 79 625,2

Arealmerknad: Hjelpelinje vannkant, Hjelpelinje vegkant

Representasjonspunkt:

Koordinatsystem: EUREF89 UTM Sone 32

Nord: 6733513

Øst: 301923

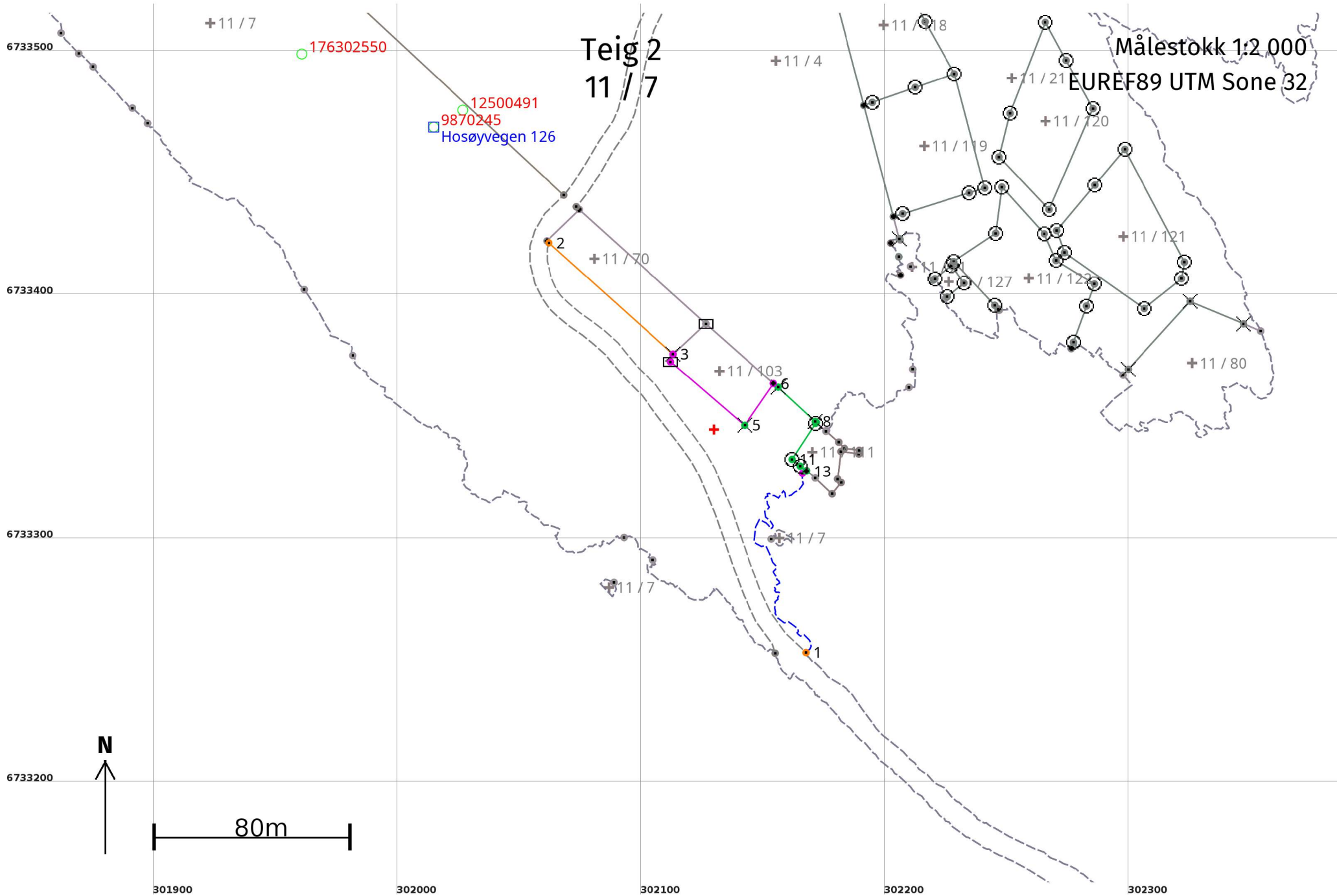
Grensepunkt / Grenselinje

Ytre avgrensing

Løpenr	Nord	Øst	Grensemerke nedsatt i / Lengde (m)	Grensepunkttype / Linjeinformasjon	Målemetode	Nøyaktighet (SD i cm)	Radius
1	6733254,42	302155,10	86,17	Geometrisk hjelpепunkt Hjelpelinje vannkant	63 Genererte data: Fra annen geometri	500 200	
2	6733292,65	302104,91	18,74	Geometrisk hjelpепunkt Hjelpelinje vannkant	24 Digitalt stereoinstrument	200 200	
3	6733301,85	302093,09	179,68	Geometrisk hjelpепunkt Hjelpelinje vannkant	24 Digitalt stereoinstrument	200 200	
4	6733376,46	301981,87	35,55	Geometrisk hjelpепunkt Hjelpelinje vannkant	24 Digitalt stereoinstrument	200 200	
5	6733403,43	301962,02	104,57	Geometrisk hjelpепunkt Hjelpelinje vannkant	24 Digitalt stereoinstrument	200 200	
6	6733471,58	301897,71	8,88	Geometrisk hjelpепunkt Hjelpelinje vannkant	24 Digitalt stereoinstrument	200 200	
7	6733477,82	301891,53	23,52	Geometrisk hjelpепunkt Hjelpelinje vannkant	24 Digitalt stereoinstrument	200 200	
8	6733494,77	301875,50	8,02	Geometrisk hjelpепunkt Hjelpelinje vannkant	24 Digitalt stereoinstrument	200 200	
9	6733500,20	301869,63	11,16	Geometrisk hjelpепunkt Hjelpelinje vannkant	24 Digitalt stereoinstrument	200 200	
10	6733508,60	301862,40	31,25	Geometrisk hjelpепunkt Hjelpelinje vannkant	24 Digitalt stereoinstrument	200 200	
11	6733533,84	301845,67	29,78	Geometrisk hjelpепunkt Hjelpelinje vannkant	24 Digitalt stereoinstrument	200 200	
12	6733557,39	301828,49	12,21	Geometrisk hjelpепunkt Hjelpelinje vannkant	24 Digitalt stereoinstrument	200 200	
13	6733568,92	301825,38	106,95	Geometrisk hjelpепunkt Hjelpelinje vannkant	24 Digitalt stereoinstrument	200 200	

Løpenr	Nord	Øst	Grensemerke nedsatt i / Lengde (m)	Grensepunkttype / Linjeinformasjon	Målemetode	Nøyaktighet (SD i cm)	Radius
14	6733647,13	301757,91		Geometrisk hjelpepunkt	24 Digitalt stereoinstrument	200	
			7,11	Hjelpelinje vannkant		200	
15	6733647,43	301752,02		Geometrisk hjelpepunkt	24 Digitalt stereoinstrument	200	
			141,18	Hjelpelinje vannkant		200	
16	6733732,65	301688,78		Geometrisk hjelpepunkt	24 Digitalt stereoinstrument	200	
			37,86	Hjelpelinje vannkant		200	
17	6733733,83	301707,67		Geometrisk hjelpepunkt	24 Digitalt stereoinstrument	200	
			44,04	Hjelpelinje vannkant		200	
18	6733715,80	301740,82		Geometrisk hjelpepunkt	24 Digitalt stereoinstrument	200	
			31,97	Hjelpelinje vannkant		200	
19	6733720,53	301751,37		Geometrisk hjelpepunkt	24 Digitalt stereoinstrument	200	
			18,72	Hjelpelinje vannkant		200	
20	6733730,72	301738,45		Geometrisk hjelpepunkt	24 Digitalt stereoinstrument	200	
			9,54	Hjelpelinje vannkant		200	
21	6733735,30	301738,38		Geometrisk hjelpepunkt	24 Digitalt stereoinstrument	200	
			633,05	Hjelpelinje vannkant		200	
22	6733831,73	301712,46		Geometrisk hjelpepunkt	24 Digitalt stereoinstrument	200	
			2,21	Hjelpelinje vannkant		200	
23	6733832,74	301710,49		Geometrisk hjelpepunkt	24 Digitalt stereoinstrument	200	
			0,74				
24	6733833,24	301711,03		Fjell Offentlig godkjent grensemerke	12 Terrengmålt: Teodolitt med elektronisk avstandsmåler	13	
			35,28			14	
25	6733856,94	301737,17		Fjell Offentlig godkjent grensemerke	12 Terrengmålt: Teodolitt med elektronisk avstandsmåler	13	
			22,29			14	
26	6733870,69	301719,63		Fjell Kors	12 Terrengmålt: Teodolitt med elektronisk avstandsmåler	13	
			13,08			14	
27	6733878,76	301709,34		Fjell Offentlig godkjent grensemerke	12 Terrengmålt: Teodolitt med elektronisk avstandsmåler	13	
			33,17			14	
28	6733853,66	301687,66		Fjell Offentlig godkjent grensemerke	12 Terrengmålt: Teodolitt med elektronisk avstandsmåler	13	
			21,41			14	
29	6733836,29	301700,17		Fjell Offentlig godkjent grensemerke	12 Terrengmålt: Teodolitt med elektronisk avstandsmåler	13	
			2,14				

Løpenr	Nord	Øst	Grensemerke nedsatt i / Lengde (m)	Grensepunkttype / Linjeinformasjon	Målemetode	Nøyaktighet (SD i cm)	Radius
30	6733834,55	301701,42		Geometrisk hjelpepunkt	24 Digitalt stereoinstrument	200	
			2,23	Hjelpelinje vannkant		200	
31	6733835,25	301699,30		Geometrisk hjelpepunkt	24 Digitalt stereoinstrument	200	
			367,67	Hjelpelinje vannkant		200	
32	6733972,97	301526,07		Geometrisk hjelpepunkt	24 Digitalt stereoinstrument	200	
			22,78	Hjelpelinje vannkant		200	
33	6733968,86	301548,04		Geometrisk hjelpepunkt	24 Digitalt stereoinstrument	200	
			209,84	Hjelpelinje vannkant		200	
34	6733940,49	301685,87		Geometrisk hjelpepunkt	24 Digitalt stereoinstrument	200	
			127,20	Følger steingjerde		200	
35	6733883,92	301799,79		Annen detalj	55 Digitalisert på dig.bord fra strek-kart: Papirkopi	200	
			58,61				
36	6733857,49	301852,10		Geometrisk hjelpepunkt	55 Digitalisert på dig.bord fra strek-kart: Papirkopi	200	
			117,49	Hjelpelinje vannkant		32	
37	6733790,54	301896,28		Geometrisk hjelpepunkt	55 Digitalisert på dig.bord fra strek-kart: Papirkopi	200	
			13,18				
38	6733779,74	301888,72		Annen detalj	55 Digitalisert på dig.bord fra strek-kart: Papirkopi	200	
			93,12				
39	6733699,39	301841,66		Gjerdestolpe	12 Terrengmålt: Teodolitt med elektronisk avstandsmåler	14	
			33,02			200	
40	6733684,07	301870,91		Stein eller røys	12 Terrengmålt: Teodolitt med elektronisk avstandsmåler	14	
			45,43				
41	6733648,90	301842,15		Annen detalj	55 Digitalisert på dig.bord fra strek-kart: Papirkopi	200	
			133,60				
42	6733559,95	301941,84		Stein eller røys	12 Terrengmålt: Teodolitt med elektronisk avstandsmåler	14	
			172,93				
43	6733442,15	302068,44		Geometrisk hjelpepunkt	63 Genererte data: Fra annen geometri	500	
			225,35	Hjelpelinje vegkant		500	



Areal og koordinater

Areal: 3 093,3

Arealmerknad: Hjelpelinje vannkant, Hjelpelinje vegkant

Representasjonspunkt: **Koordinatsystem:** EUREF89 UTM Sone 32

Nord: 6733346 **Øst:** 302130

Grensepunkt / Grenselinje

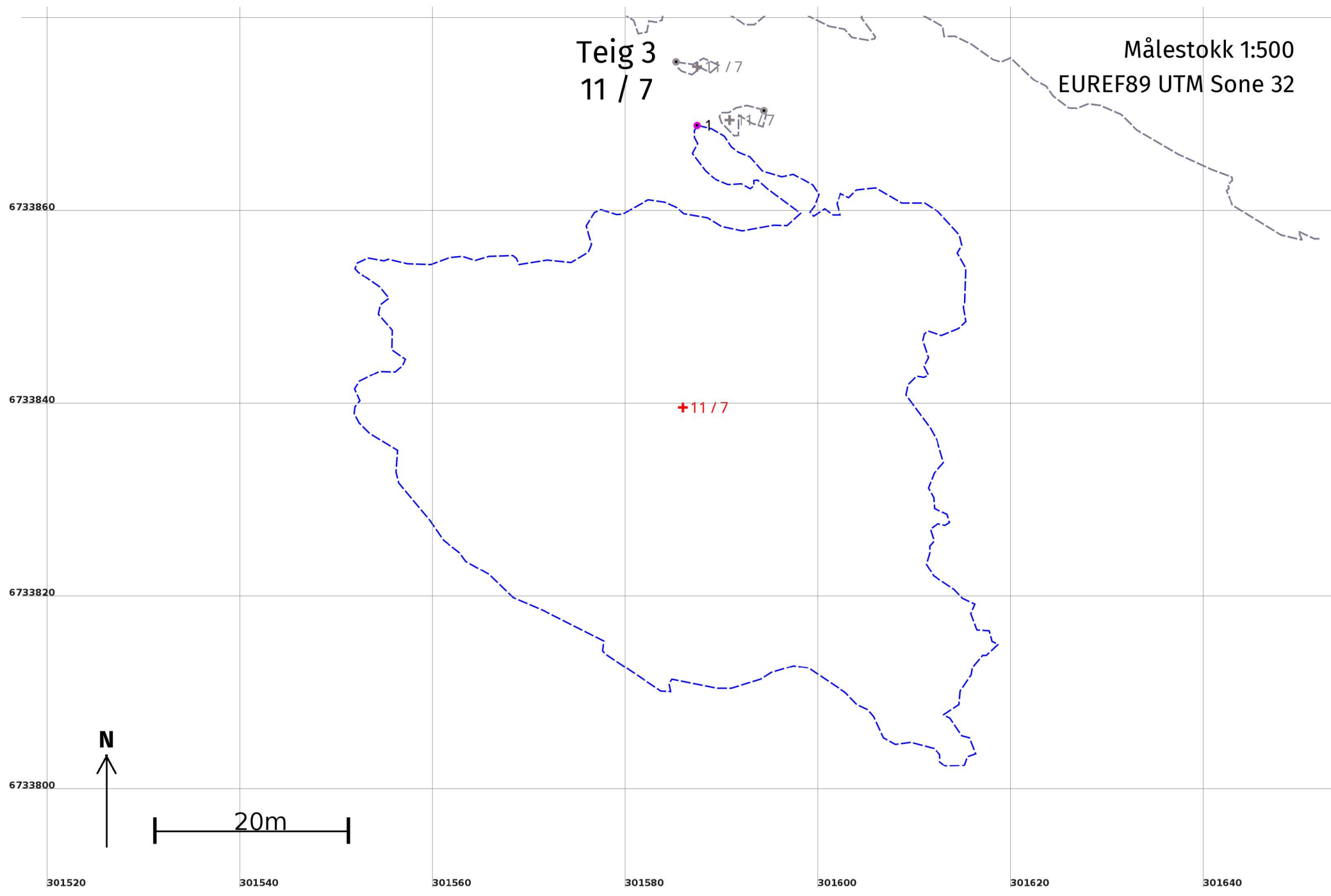
Ytre avgrensing

Løpenr	Nord	Øst	Grensemerke nedsatt i / Lengde (m)	Grensepunkttype / Linjeinformasjon	Målemetode	Nøyaktighet (SD i cm)	Radius
1	6733254,67	302167,70	203,97	Geometrisk hjelpepunkt Hjelpelinje vegkant	63 Genererte data: Fra annen geometri	500	500
2	6733422,61	302062,31	68,37	Geometrisk hjelpepunkt	63 Genererte data: Fra annen geometri	500	500
3	6733376,98	302113,22	3,30	Kors	55 Digitalisert på dig.bord fra strek-kart: Papirkopi	200	201
4	6733373,85	302112,19	40,00	Stein eller røys	55 Digitalisert på dig.bord fra strek-kart: Papirkopi	200	201
5	6733347,82	302142,57	20,76	Fjell Kors	96 GNSS: Fasemåling (Real time kinematic)	13	201
6	6733364,92	302154,33	2,45	Annen detalj	55 Digitalisert på dig.bord fra strek-kart: Papirkopi	200	200
7	6733363,43	302156,28	20,70	Fjell Kors	12 Terrengmålt: Teodolitt med elektronisk avstandsmåler	14	14
8	6733349,38	302171,48	0,54	Fjell Kors	12 Terrengmålt: Teodolitt med elektronisk avstandsmåler	14	14
9	6733349,02	302171,88	0,50	Umerket	12 Terrengmålt: Teodolitt med elektronisk avstandsmåler	13	14
10	6733348,60	302171,60	17,59	Fjell Offentlig godkjent grensemerke	12 Terrengmålt: Teodolitt med elektronisk avstandsmåler	13	14
11	6733333,86	302162,01	4,30	Fjell Offentlig godkjent grensemerke	12 Terrengmålt: Teodolitt med elektronisk avstandsmåler	13	14
12	6733331,10	302165,31	3,24	Fjell Offentlig godkjent grensemerke	12 Terrengmålt: Teodolitt med elektronisk avstandsmåler	13	14
13	6733329,02	302167,80	1,80	Umerket Hjelpelinje vannkant	12 Terrengmålt: Teodolitt med elektronisk avstandsmåler	13	200

Løpenr	Nord	Øst	Grensemerke nedsatt i / Lengde (m)	Grensepunkttype / Linjeinformasjon	Målemetode	Nøyaktighet (SD i cm)	Radius
14	6733328,12	302166,24		Geometrisk hjelpепunkt	24 Digitalt stereoinstrument	200	
			124,58	Hjelpelinje vannkant		200	

Teig 3
11 / 7

Målestokk 1:500
EUREF89 UTM Sone 32



Areal og koordinater

Areal: 2 593,5

Arealmerknad: Hjelpelinje vannkant

Representasjonspunkt:

Koordinatsystem: EUREF89 UTM Sone 32

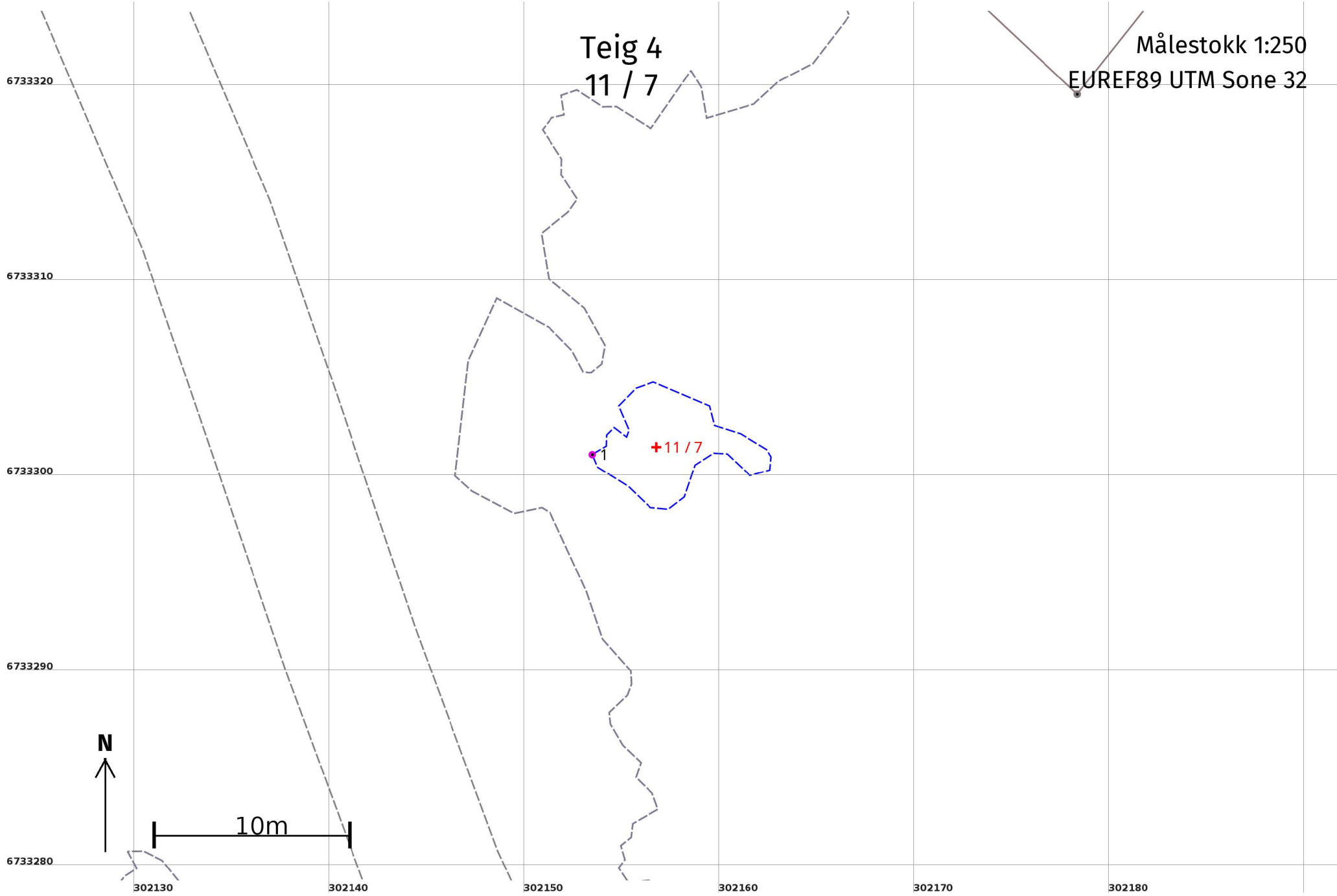
Nord: 6733840

Øst: 301586

Grensepunkt / Grenselinje

Ytre avgrensing

Løpenr	Nord	Øst	Grensemerke nedsatt i / Lengde (m)	Grensepunkttype / Linjeinformasjon	Målemetode	Nøyaktighet (SD i cm)	Radius
1	6733869,23	301587,44		Geometrisk hjelpepunkt	24 Digitalt stereoinstrument	200	
			288,96	Hjelpelinje vannkant		200	



Areal og koordinater

Areal: 29,7

Arealmerknad: Hjelpelinje vannkant

Representasjonspunkt:

Koordinatsystem: EUREF89 UTM Sone 32

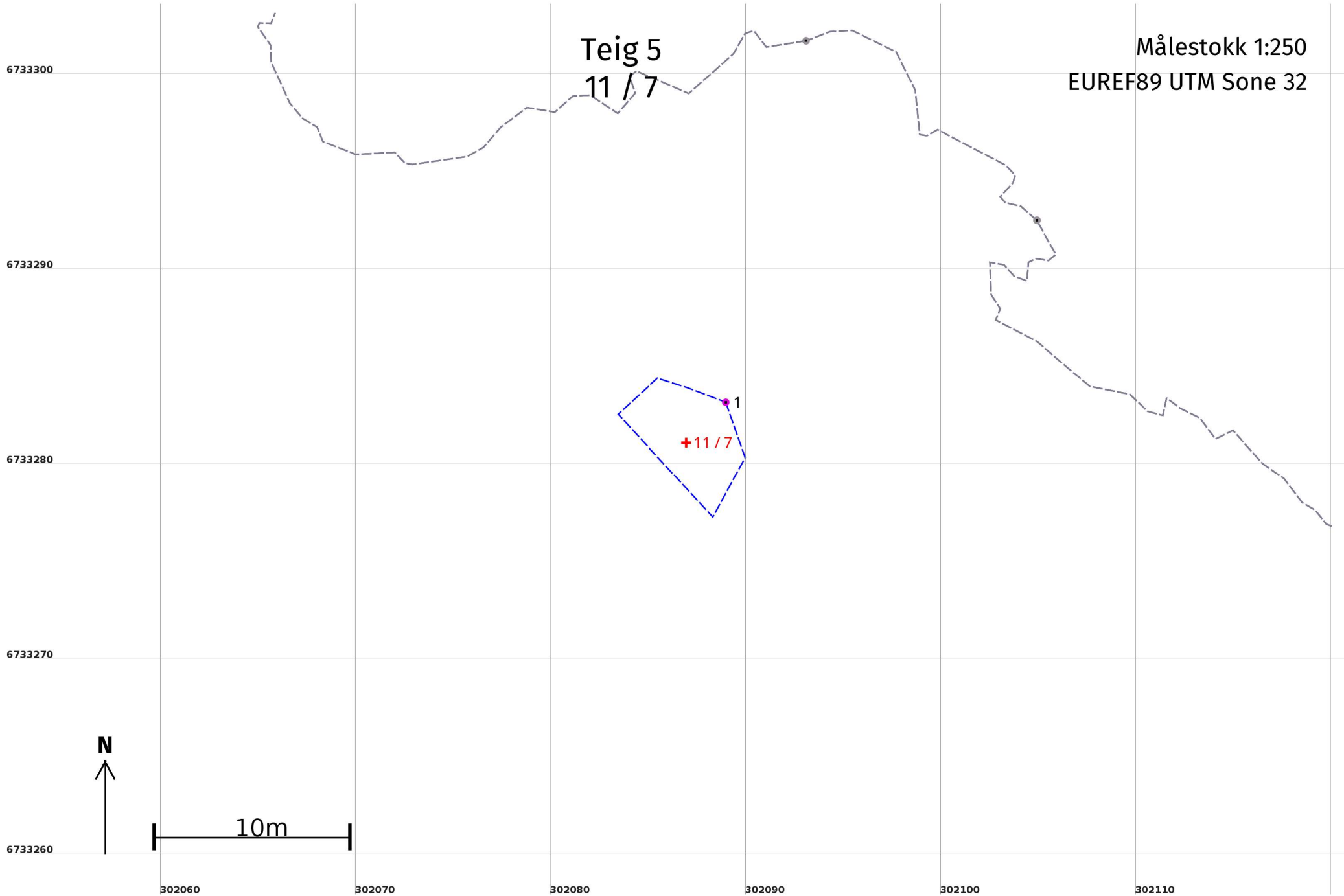
Nord: 6733302

Øst: 302157

Grensepunkt / Grenselinje

Ytre avgrensing

Løpenr	Nord	Øst	Grensemerke nedsatt i / Lengde (m)	Grensepunkttype / Linjeinformasjon	Målemetode	Nøyaktighet (SD i cm)	Radius
1	6733301,24	302153,49		Geometrisk hjelpepunkt 27,17 Hjelpelinje vannkant	24 Digitalt stereoinstrument	200 200	



Areal og koordinater

Areal: 24,4

Arealmerknad: Hjelpelinje vannkant

Representasjonspunkt:

Koordinatsystem: EUREF89 UTM Sone 32

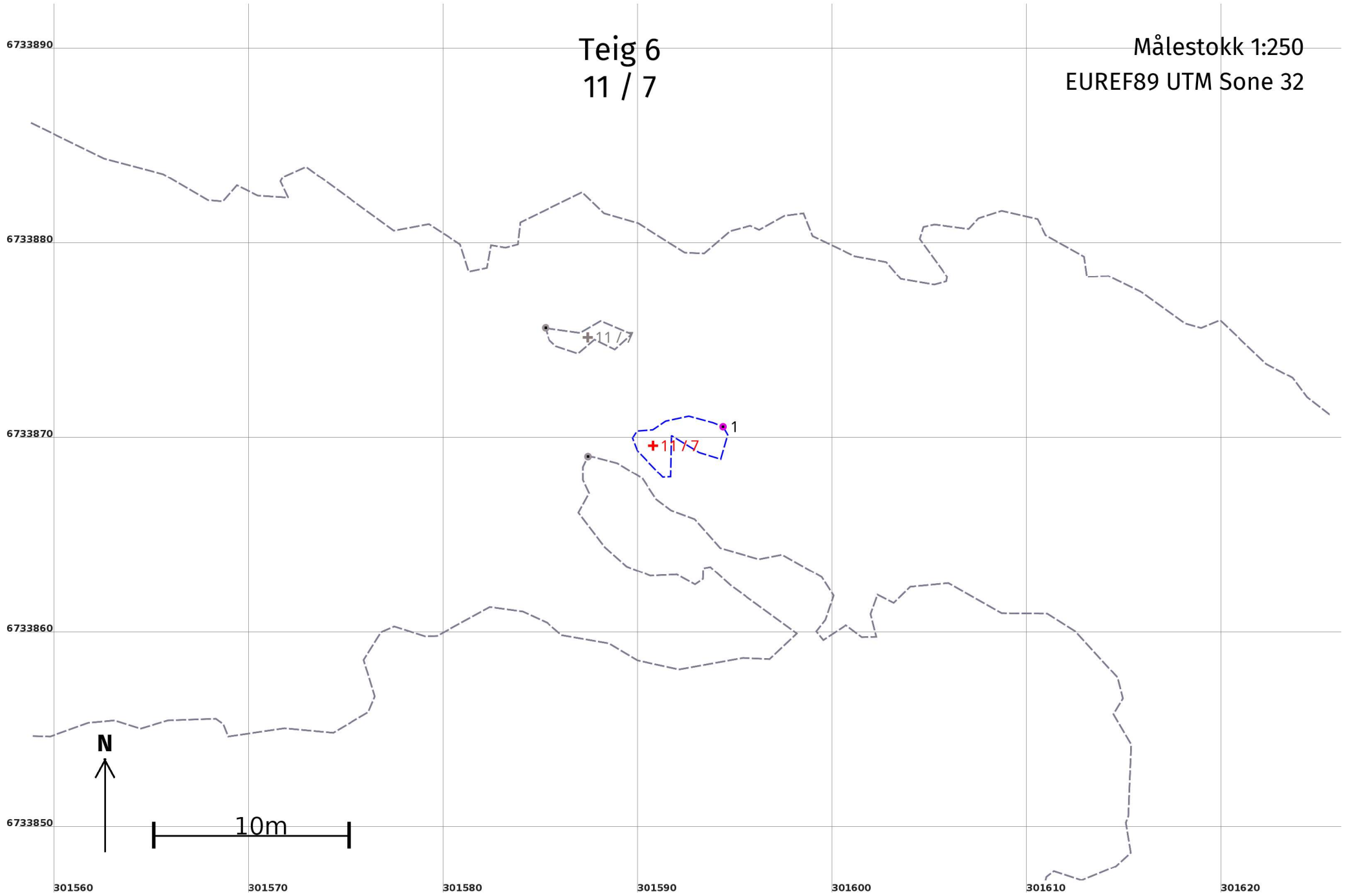
Nord: 6733281

Øst: 302087

Grensepunkt / Grenselinje

Ytre avgrensing

Løpenr	Nord	Øst	Grensemerke nedsatt i / Lengde (m)	Grensepunkttype / Linjeinformasjon	Målemetode	Nøyaktighet (SD i cm)	Radius
1	6733283,32	302088,97		Geometrisk hjelpepunkt	20 Stereoinstrument	200	
			20,07	Hjelpelinje vannkant		200	



Teig 6
11 / 7

Målestokk 1:250
EUREF89 UTM Sone 32

Areal og koordinater

Areal: 7,9

Arealmerknad: Hjelpelinje vannkant

Representasjonspunkt:

Koordinatsystem: EUREF89 UTM Sone 32

Nord: 6733870

Øst: 301591

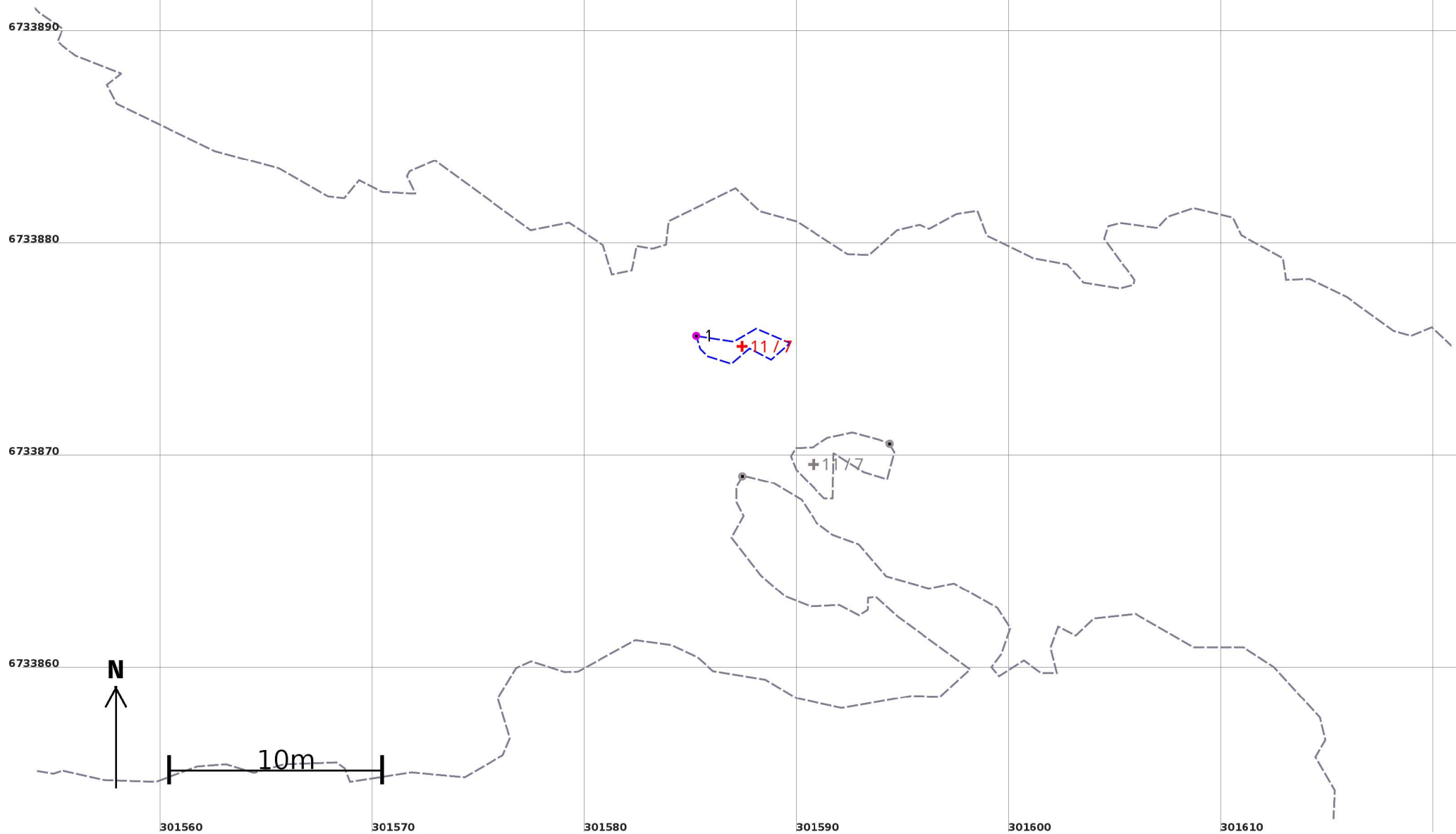
Grensepunkt / Grenselinje

Ytre avgrensing

Løpenr	Nord	Øst	Grensemerke nedsatt i / Lengde (m)	Grensepunkttype / Linjeinformasjon	Målemetode	Nøyaktighet (SD i cm)	Radius
1	6733870,76	301594,37		Geometrisk hjelpepunkt	24 Digitalt stereoinstrument	200	
			14,79	Hjelpelinje vannkant		200	

Teig 7
11 / 7

Målestokk 1:250
EUREF89 UTM Sone 32



Areal og koordinater

Areal: 3,7

Arealmerknad: Hjelpelinje vannkant

Representasjonspunkt:

Koordinatsystem: EUREF89 UTM Sone 32

Nord: 6733875

Øst: 301587

Grensepunkt / Grenselinje

Ytre avgrensing

Løpenr	Nord	Øst	Grensemerke nedsatt i / Lengde (m)	Grensepunkttype / Linjeinformasjon	Målemetode	Nøyaktighet (SD i cm)	Radius
1	6733875,84	301585,26		Geometrisk hjelpepunkt	24 Digitalt stereoinstrument	200	
			10,50	Hjelpelinje vannkant		200	