



Kommune: 4631 - ALVER
Gårdsnummer: 417
Bruksnummer: 91

Utskriftsdato/klokkeslett: 31.10.2022 kl. 07:31

Produsert av: Kjell Rune Standal - Alver

Dette dokumentet viser resultatet av Arealoverføring ført 20.10.2022.

Orientering om relevant utdrag av matrikkelen

Et relevant utdrag av matrikkelen viser deler av opplysningene som er registrert om matrikkelenhetene (eiendommene). Utdraget viser hvilke endringer som er gjort i matrikkelen tilknyttet en forretning, slik som hvilke grenser som ble behandlet. Relevant utdrag av matrikkelen er hjemlet i Forskrift om eiendomsregistrering av 26. juni 2009 § 9.

For å se alle opplysninger som er registrert om matrikkelenheten kan kommunen kontaktes for et komplett matrikelbrev.

Om fullstendighet og nøyaktighet i relevant utdrag av matrikkelen

Matrikkelen ble etablert ved konvertering av data fra tidligere registre. Det kan variere hvor gode disse dataene er med hensyn på fullstendighet og nøyaktighet. I enkelte tilfeller kan grensepunkt og grenselinjer mangle helt eller delvis eller være feil registrert. Det kan også være feil og mangler ved registrert bygnings- og adresseinformasjon. Fullstendighet og stedfestingsnøyaktighet er generelt bedre innenfor enn utenfor tettbygd strøk. Vær oppmerksom på at for mange matrikkelenheter og bygg hefter usikkerhet ved arealet som oppgis.

For utfyllende informasjon: www.kartverket.no/utdragmatrikkel

Matrikkelenhet

Matrikkelenhetstype: Grunneiendom
Bruksnavn:
Etableringsdato: 01.10.1983
Skyld: 0
Er tinglyst: Ja
Har festegrunner: Nei
Er seksjonert: Nei

Arealrapport

Tekst	Areal	Kommentar
Beregna areal for 417 / 91	892,1 m2	Ukjent grenseforløp

Eierforhold

Tinglyste eierforhold

Rolle	Status	Føds.d./org.nr	Navn	Bruksenhet	Adresse	Andel
Hjemmelshaver		090946	NORDBERG ELLEN MARIE L		LØHØYEN 14 B 5911 ALVERSUND	1 / 1

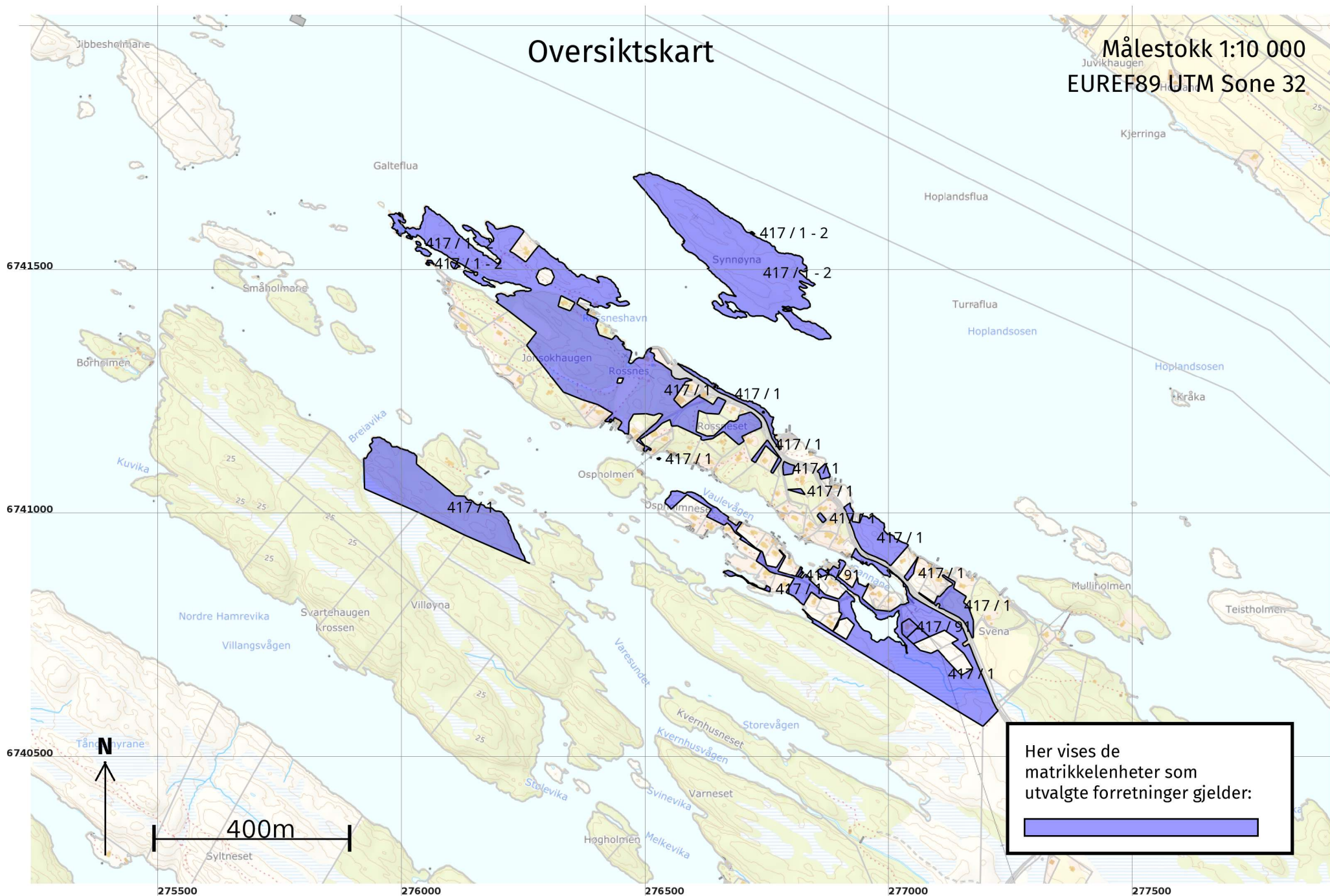
Forretninger der matrikkelenheten er involvert

Forretning	Forretningsdokumentdato	Status	Tinglysing	Endret dato	Matrikkelføring
Forretningstype	Kommunal saksreferanse				Signatur Dato
Årsak til feilretting	Nettadresse (URL)				
	Annen referanse				
Arealoverføring	13.10.2022	Tinglyst		26.10.2022	kjestan 20.10.2022
Oppmålingsforretning/arealoverføring	22/5923				
		Rolle	Matrikkelenhet		Arealendring
		Avgiver	4631 - 417/124		-154,2
		Mottaker	4631 - 417/91		154,1
		Berørt	4631 - 417/1		0

Landmålnummer	Navn
000303	KJELL RUNE STANDAL

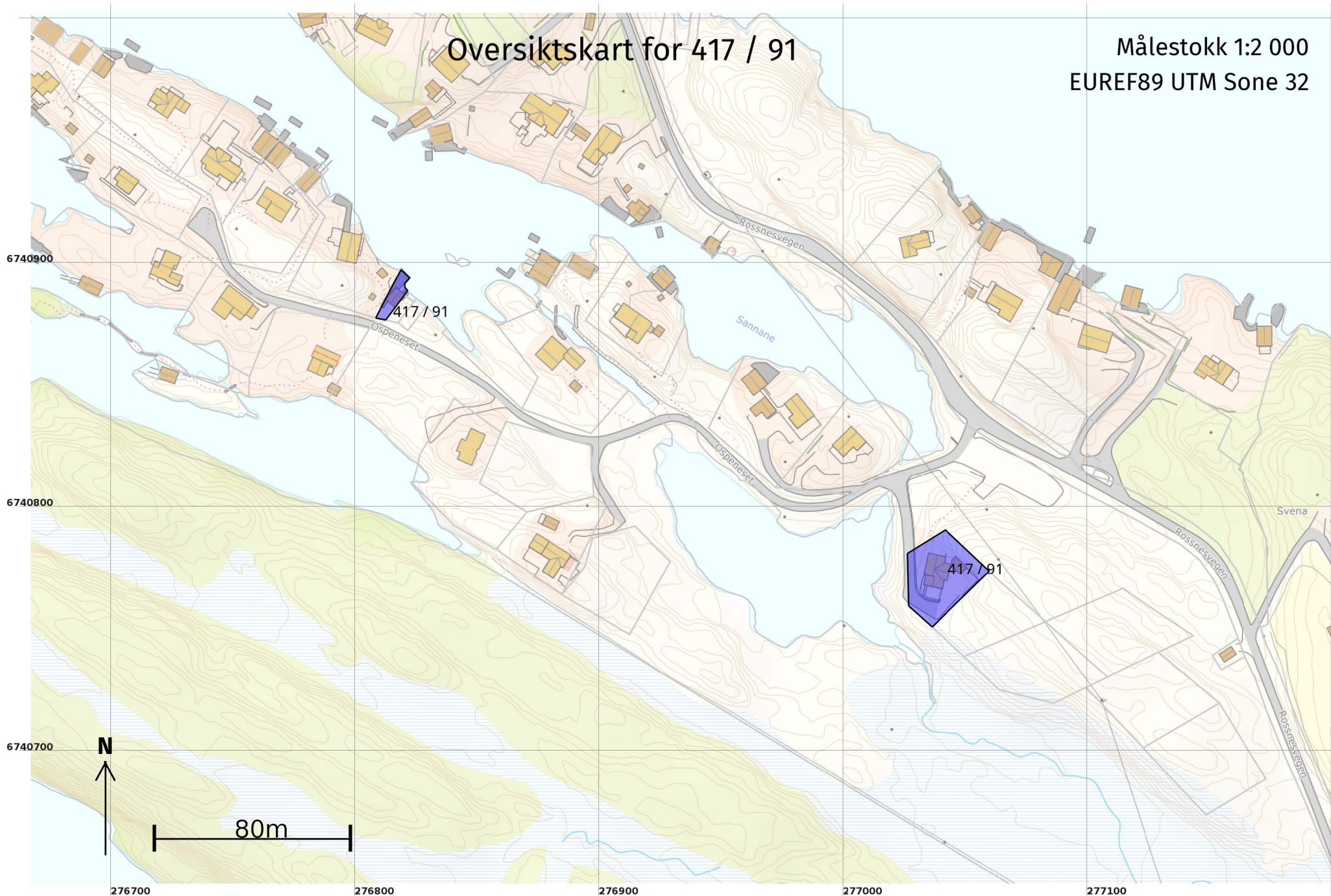
Oversiktskart

Målestokk 1:10 000
EUREF89 UTM Sone 32




Oversiktskart for 417 / 91

Målestokk 1:2 000
EUREF89 UTM Sone 32



Grenser før "Arealoverføring" ført 20.10.2022

Målestokk 1:250
EUREF89 UTM Sone 32



Grenser etter "Arealoverføring" ført 20.10.2022

Målestokk 1:500
EUREF89 UTM Sone 32

